PARTICOLARE ALLARGAMENTO/RESTRINGIMENTO IN CURVA

Scala 1:200

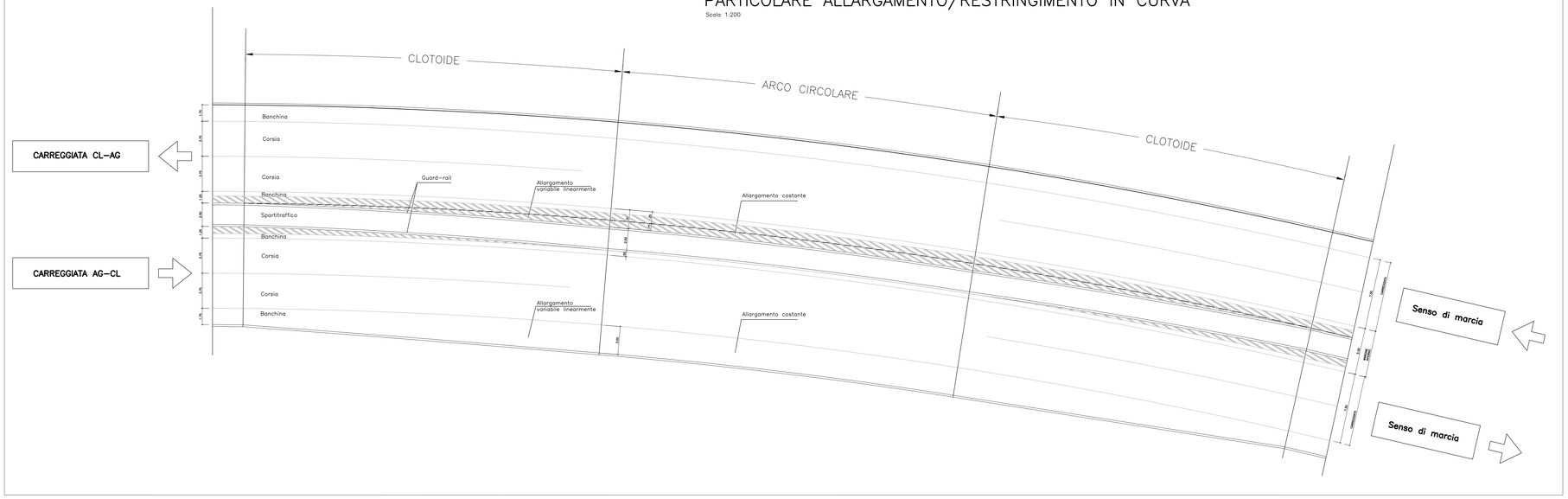

LEGENDA	
1	Fosso di guardia in c.a.v.
1g	Fosso di guardia in terra
2	Terreno vegetale (s= 25 cm lungo le scarpate)
3	Bonifica di sottofondo
4	Impianti Tecnologici – Vedere tavole specifiche
5	Cordolo in cls
6	Cunetta alla francese
7	Scotico (20 cm)

TIPOLOGIA DI BONIFICA DI SOTTOFONDO
A. Bonifica di Sottofondo con Trattamento a calce e/o materiale da rilevato da Km 0+000.000 di Km 4+400.000 e dal 44+680 al Km 9+500
B. Bonifica di Sottofondo con materiale da rilevato dal Km 9+500.000 al Km 28+000.000
C. Bonifica di Sottofondo con Trattamento a calce e/o materiale da rilevato con pacchetto Geodreno dal Km 24+670.000 al Km 25+190.000 e dal Km 26+090.000 al Km 26+660.000
D. Bonifica di Sottofondo con Trattamento a calce e/o materiale da rilevato con pacchetto Geodreno dal Km 4+450.000 al Km 4+480.000

SEZIONE STRADA PRINCIPALE CON ALLARGAMENTO IN CURVA

Scala 1:50

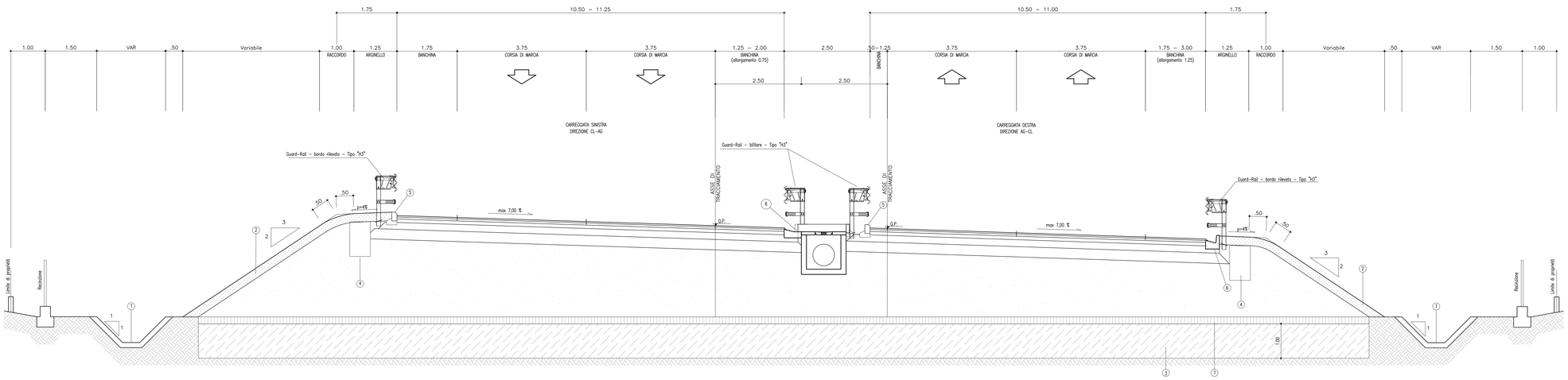

PARTICOLARE PAVIMENTAZIONE

Scala 1:10

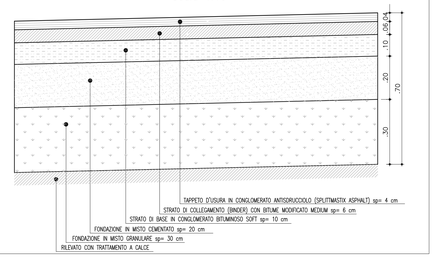

PIAZZOLA DI SOSTA (interasse medio m. 1000)

Scala 1:200

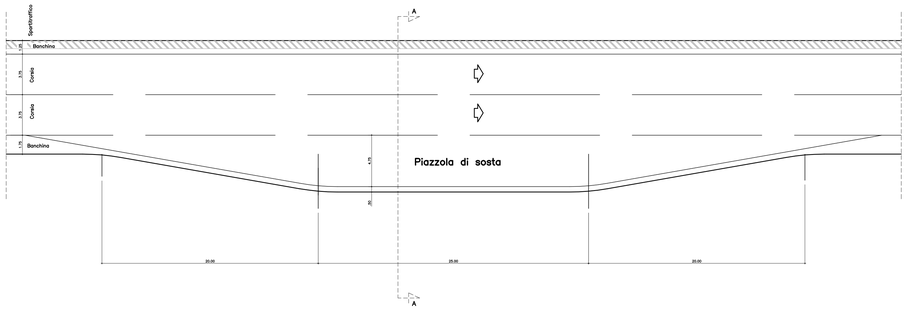

PIAZZOLA DI SOSTA SEZIONE A – A

Scala 1:100

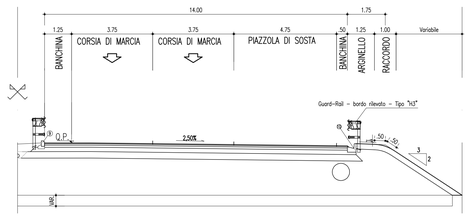

ANAS S.p.A.
DIREZIONE CENTRALE PROGRAMMAZIONE PROGETTAZIONE

PA 12/09
CORRIDOIO PLURIMODALE TIRRENICO - NORD EUROPA
ITINERARIO AGRIGENTO - CALTANISSETTA - A19
S.S. N° 640 "DI PORTO EMPEDOCLE"
AMMODERNAMENTO E ADEGUAMENTO ALLA CAT. B DEL D.M. 5.11.2001
Dal km 44+000 allo svincolo con l'A19

PROGETTO ESECUTIVO

Contraente Generale: Empedocle 2 s.c.p.a.

ASSE PRINCIPALE
Sezioni tipo e particolari costruttivi

Sezioni tipo SS640 - Allargamenti per visibilità - Piazzole di sosta

Codice Unico Progetto (CUP) : F91B09000070001

Codice Elaborato:

PA12_09 - E | 0 0 0 | G E 2 1 1 | P P 0 8 | Z W X | 0 1 6 | B | Scala: varie

REV.	DATA	DESCRIZIONE	REDATTO	VERIFICATO	APPROVATO	AUTORIZZATO
F						
E						
D						
C						
B	Luglio 2011	Revisione a seguito di incontri con il Committente	S.TERRENO	R. CAPOCCHI	M. LITI	P. PAGLINI
A	Aprile 2011	EMISSIONE	S.TERRENO	A.TURSO	M. LITI	P. PAGLINI

Responsabile del procedimento: Ing. MAURIZIO ARAMINI

Il Progettista: Dott. Ing. GIAN LUCA ALENCIONI – Ordine degli Ingegneri di Firenze n° 4333

Il Consulente per la Geologia: Dott. Geol. RICCARDO CAPOCCHI – Ordine degli Ingegneri della Provincia di Roma n° 19227

Il Geologo: Dott. Geol. D'ANGELO MAURIZIO – Ordine Regionale dei Geologi di Sicilia n° 1607

Il Coordinatore per la sicurezza in fase di progetto: Ing. ALESSANDRO SALVATO – Ordine degli Ingegneri della Provincia di Latina n° 14853

Il Direttore dei lavori: Dott. Ing. PEPPINO MARASCIULO – Ordine degli Ingegneri di Roma n° 14447