PLANIMETRIA - FASE 3

scala 1:2000

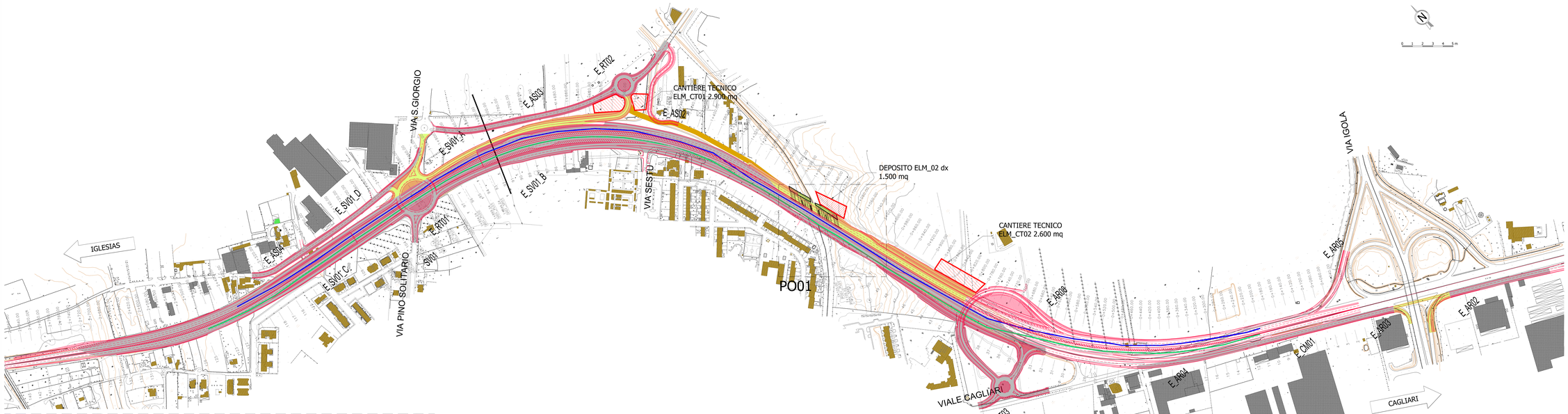

STRALCIO PLANIMETRICO - PO01

scala 1:500

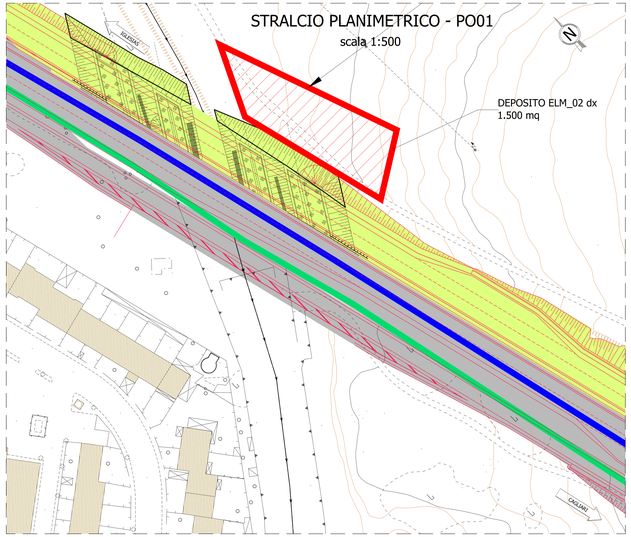

SEZIONE CARATTERISTICA CON RAMPA, ASSE PRINCIPALE E RAMPA IN CURVA
SVINCOLO SV01 - ELMAS
SCALA 1:100

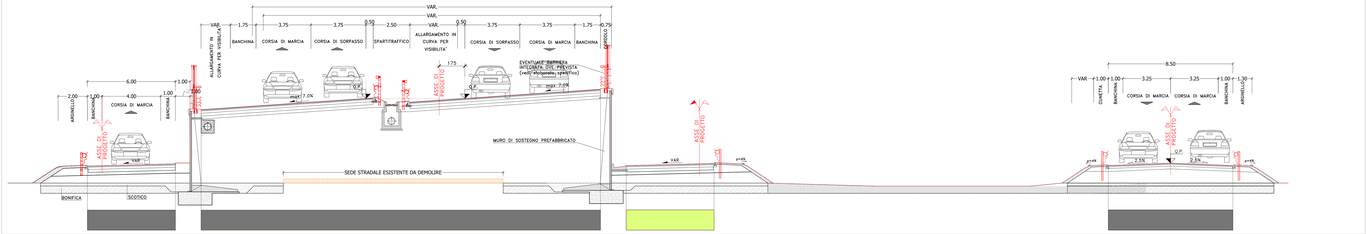

LEGENDA

- AREA INTERESSATA DAI LAVORI
- AREA INTERESSATA DAI LAVORI
- PISTA PROVVISORIA
- INTERVENTI REALIZZATI NELLE FASI PRECEDENTI
- AREA DI CANTIERE

VIABILITA' IN ESERCIZIO

- DIREZIONE IGLESIAS
- DIREZIONE CAGLIARI

anas GRUPPO FS ITALIANE

Direzione Progettazione e Realizzazione Lavori

S.S. n.130 "Iglesiente"

Eliminazione degli incroci a raso da Cagliari a Decimomannu da km 3+000 a 15+600

PROGETTO DEFINITIVO COD. CA316 CA317

PROGETTAZIONE: ATI VIA - LOTTI - SERING - VIP - INGEGNERI

PROGETTISTA E RESPONSABILE DELL'INTEGRAZIONE DELLE ATTIVITÀ SPECIALISTICHE: Dott. Ing. Francesco Bruzzaniti (Ord. Ing. Prov. Roma 14797)
RESPONSABILI D'AREA: Dott. Ing. Antonio Bruno (Ord. Ing. Prov. Roma 26577); Dott. Ing. Massimo Capasso (Ord. Ing. Prov. Roma 28621); Dott. Ing. Giuseppe Lotti (Ord. Ing. Prov. Roma 21294); Dott. Ing. Giovanni Pagano (Ord. Ing. Prov. Roma 27296); Responsabile Geologia e Impianti: Dott. Ing. Sergio Di Maio (Ord. Ing. Prov. Palermo 5873); Responsabile Ambiente: Dott. Ing. Francesco Ventura (Ord. Ing. Prov. Roma 19480)
GEOLOGO: Dott. Geol. Enrico Curcuruto (Ord. Geo. Regione Sicilia 840)
COORDINATORE SICUREZZA IN FASE DI PROGETTAZIONE: Dott. Ing. Angelo Di Bello (Ord. Ing. Prov. Palermo 2872)
RESPONSABILE SIA: Dott. Ing. Francesco Ventura (Ord. Ing. Prov. Roma 19480)
VISTO: IL RESPONSABILE DEL PROCEDIMENTO: Ing. Francesco Cerniglia

CANTIERIZZAZIONE

Planimetria delle fasi – MACROFASE ELMAS – Tavola 3 di 5

CODICE PROGETTO		NOME FILE	REVISIONE	SCALA:
PROGETTO: CA316 / LIV. PROG. DEF. / ANNO 17		TOOCA00CANPL05_A	A	1:2000
CA316	D 17	CODICE ELAB. T00CA00CANPL05		

REV.	DESCRIZIONE	DATA	REDATTO	VERIFICATO	APPROVATO
D					
C					
B					
A	EMISSIONE	FEB.2020	A. CHIARILLO	S. SIMMARINO	F. MESSINEO