LEGENDA

- TRACCIATO DI PROGETTO
- AREA INTERESSATA DAI LAVORI
- PISTA PROVVISORIA
- INTERVENTI REALIZZATI NELLE FASI PRECEDENTI
- AREA DI CANTIERE

VIABILITA' IN ESERCIZIO:

- DIREZIONE ALGHERO
- DIREZIONE CAGLIARI

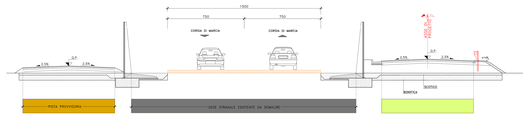

PONTE PO02 - ASSEMINI - FASE 1
SCALA 1:500

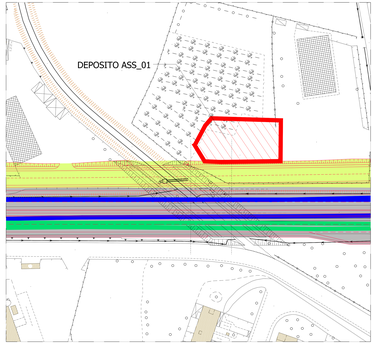

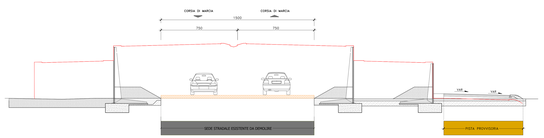

Anas
GRUPPO FS ITALIANE
Direzione Progettazione e Realizzazione Lavori

S.S. n.130 "Iglesiente"

Eliminazione degli incroci a raso da Cagliari a Decimomannu da km 3+000 a 15+600

PROGETTO DEFINITIVO

CUP: C51E91000000001

PROGETTAZIONE: ANAS S.p.A. - Direzione Progettazione e Realizzazione Lavori

PROGETTISTA E RESPONSABILE DELL'INTEGRAZIONE DEI SISTEMI SPECIALISTICI:
Ing. Giuseppe Fiorenzo CARTA' Ord. Ing. Prov. Nuoro n.98

GRUPPO DI PROGETTAZIONE:
Responsabile Progettazione specialistica: Dott. Ing. Massimo Carlo Giovanni MARCHESINI Ord. Ing. Prov. Milano n.21845
Dott. Ing. Paolo MARI Ord. Ing. Prov. Milano n.21845
Dott. Ing. Giuseppe Fiorenzo CARTA' Ord. Ing. Prov. Nuoro n.98
Dott. Ing. Marco MARCHI Ord. Ing. Prov. Cagliari n.3127
Dott. Ing. Giovanni Battista CARTA' Ord. Ing. Prov. Nuoro n.1
Dott. Ing. Marco MARCHI Ord. Ing. Prov. Cagliari n.3127

DIRETTORE TECNICO:
Dott. Ing. Vittorio Antonio Giovanni Ord. Ing. Regione Sicilia n.962

COORDINATORE SICUREZZA IN FASE DI PROGETTAZIONE:
Dott. Ing. Sergio Di Bari Ord. Ing. Prov. Trapani n.1011

GEOLOGO:
Dott. Geol. Francesco Antonio Ord. Geo. Prov. Nuoro n.90

ESPERTO:
Dott. Ing. Francesco Antonio Ord. Ing. Prov. Nuoro n.1

RESP. IL RESPONSABILE DEL PROCEDIMENTO:
Dott. Ing. Francesco Cocco

VIA
ingegneria
LOTTI
ingegneria
SERING
ingegneria
ATI

CANTIERIZZAZIONE

Planimetria delle fasi – MACROFASE ASSEMINI – Tavola 1 di 4

CODICE PROGETTO	NOME FILE	REVISIONE	SCALA
CA0L1 6L55 1 D 1 09	T00CA00CANPL09_A	A	1:2000
	CODICE ELAB. T00CA00CANPL09		

REV.	DESCRIZIONE	DATA	REDATTO	VERIFICATO	APPROVATO
A	EMISSIONE	05/2021	L. CHIARELLI	L. CHIARELLI	G. MARCHESINI