LEGENDA

- TRACCIATO DI PROGETTO
- AREA INTERESSATA DAI LAVORI
- PISTA PROVVISORIA
- INTERVENTI REALIZZATI NELLE FASI PRECEDENTI
- AREA DI CANTIERE

VIABILITA' IN ESERCIZIO

- DIREZIONE ALGHERO
- DIREZIONE CAGLIARI

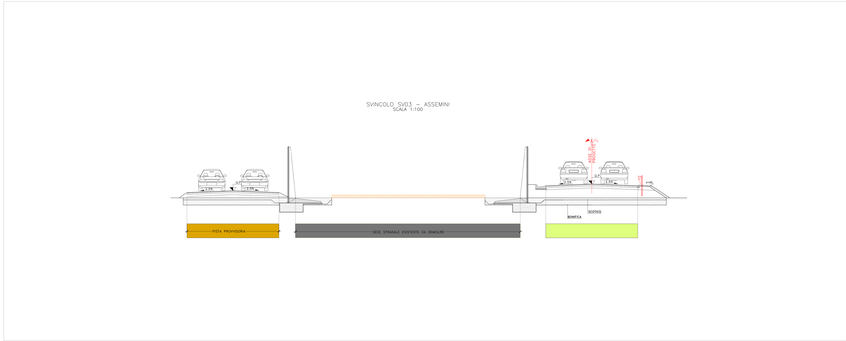

PONTE PO02 - ASSEMINI - FASE 2
SCALA 1:500

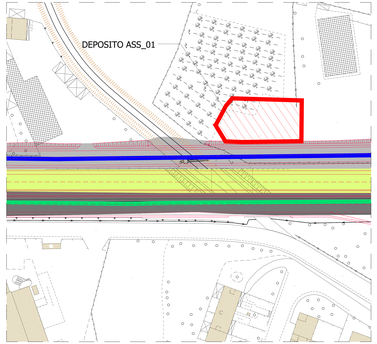

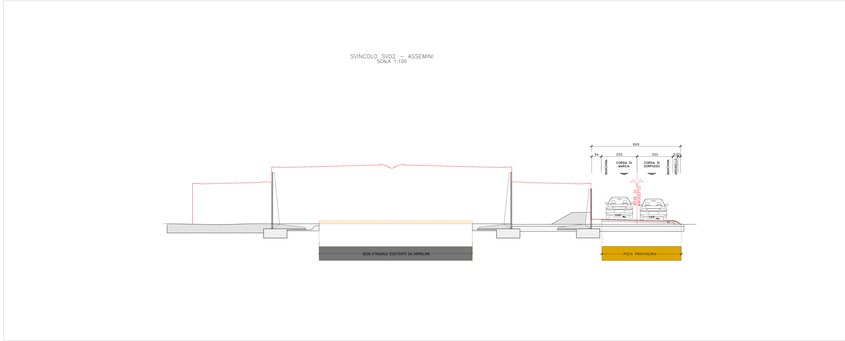

anas
GRUPPO FS ITALIANE
Direzione Progettazione e Realizzazione Lavori

S.S. n.130 "Iglesiente"

Eliminazione degli incroci a raso da Cagliari a Decimomannu da km 3+000 a 15+600

PROGETTO DEFINITIVO

ANAS CODE

PROGETTAZIONE: ANAS Vista - SAPRY - Associata - VIAP - SERING

PROGETTISTA E RESPONSABILE DELL'INTEGRAZIONE DEI SERVIZI DI PROGETTAZIONE
Ing. Giuseppe Fiorenzo Catalano
Ord. Ing. Palermo n. 5453
RESPONSABILE DELLA PROGETTAZIONE
Responsabile Tecnico Geologia: Dott. Ing. Massimo Cappellotto
Ord. Ing. Roma n. 23000
Dott. Geol. Pier Paolo Bruno
Responsabile Tecnico Idrologia: Dott. Ing. Giorgio Ghiotti
Ord. Ing. Pro. Bologna n. 4000
Responsabile Tecnico Strutture: Ing. Angelo Di Bari
Ord. Ing. Bari n. 2000
Dott. Ing. Giuseppe Catalano
Ord. Ing. Palermo n. 5453
ESPERTI:
Dott. Ing. Vincenzo Cancemi Ord. Ing. Palermo 5246 PA1
COORDINATORE SICUREZZA IN FASE DI PROGETTAZIONE:
Dott. Ing. Giorgio Ghiotti Ord. Ing. Pro. Bologna 4000
COORDINATORE AMBIENTALE:
Dott. Ing. Vincenzo Cancemi Ord. Ing. Palermo 5246 PA1
VISTO IL RESPONSABILE DEL PROCEDIMENTO:
Dott. Ing. Francesco Cosentino

CANTIERIZZAZIONE

Planimetria delle fasi – MACROFASE ASSEMINI – Tavola 2 di 4

CODICE PROGETTO	NOME FILE	REVISIONE	SCALA
	T00CA00CANPL02_A		
CA3E 18 55 1 D 17 9	COPIA TRADOTTA DA CLAM: T00CA00CANPL02A	A	1:2000

REV.	DESCRIZIONE	DATA	REDATTO	VERIFICATO	APPROVATO
D					
C					
B					
A	EMISSIONE	05/2021	L. CANELLI	L. CANELLI	G. CATALANO