PLANIMETRIA FASE 5
scala 1:2000

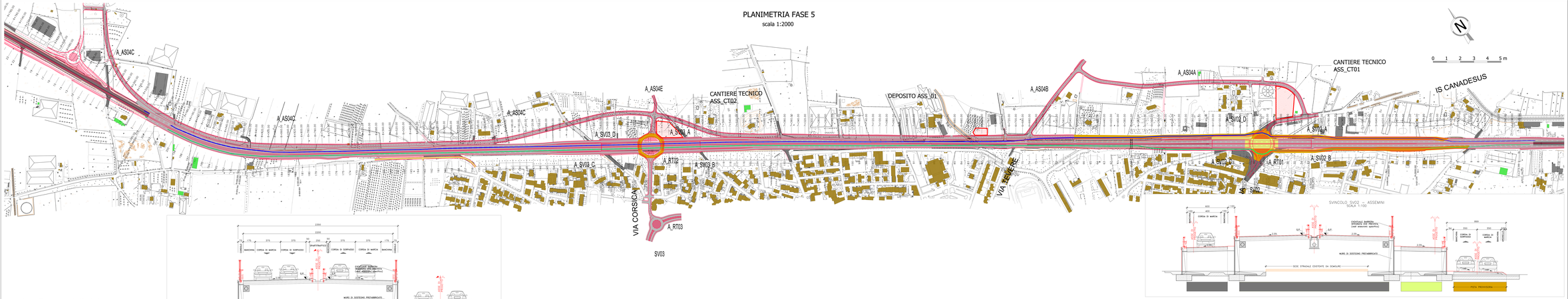

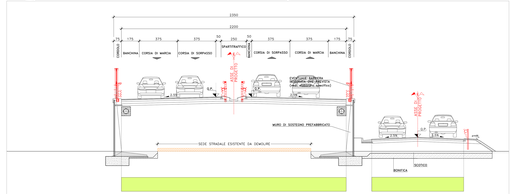

PLANIMETRIA FASE 6
scala 1:2000

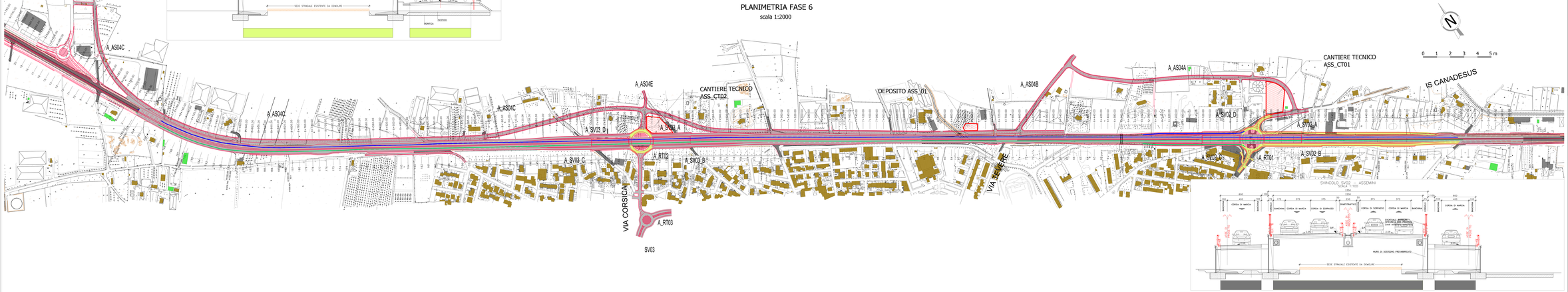

LEGENDA

- TRACCIATO DI PROGETTO
- AREA INTERESSATA DAI LAVORI
- PISTA PROVVISORIA
- INTERVENTI REALIZZATI NELLE FASI PRECEDENTI
- AREA DI CANTIERE

VIABILITA' IN ESERCIZIO

- DIREZIONE ALGHERO
- DIREZIONE CAGLIARI

anas GRUPPO FS ITALIANE

Direzione Progettazione e Realizzazione Lavori

S.S. n.130 "Iglesiente"

Eliminazione degli incroci a raso da Cagliari a Decimomannu da km 3+000 a 15+600

PROGETTO DEFINITIVO

CUP: J51B01000000001

PROGETTAZIONE: ATI VIA - LOTTI - SERING - VIAP - INGEGNERI

PROGETTISTA E RESPONSABILE DELL'INTEGRAZIONE DEI SERVIZI:
Ing. Giuseppe LOTTI
Ordine degli Ingegneri della Provincia di Cagliari n. 1111

GRUPPO DI PROGETTAZIONE:
Responsabile Tecnico Geologo: Dott. Geol. Pietro SERING
Dott. Geol. Pietro SERING - Dott. Geol. Gianpiero Pilleri
Dott. Geol. Mario Tocco - Dott. Geol. Giovanni Piras
Dott. Geol. Giovanni Deriu - Dott. Geol. Giorgio Ghiotti
Dott. Ing. Pier Mariano Ignazio - Dott. Ing. Giuseppe Lotti
Dott. Ing. Pier Giorgio Lotti - Dott. Ing. Pier Paolo Lotti
Dott. Ing. Mario Mocci
Dott. Ing. Giuseppe Lotti
Dott. Ing. Stefano Lotti
Dott. Ing. Giuseppe Lotti
Dott. Ing. Pier Giorgio Lotti - Dott. Ing. Pier Paolo Lotti
Dott. Ing. Giorgio Ghiotti - Dott. Ing. Pier Paolo