

ANAS S.p.A.

DIREZIONE CENTRALE PROGRAMMAZIONE PROGETTAZIONE

PA 12/09
 CORRIDOIO PLURIMODALE TIRRENICO - NORD EUROPA
 ITINERARIO AGRIGENTO - CALTANISSETTA - A19
 S.S. N° 640 "DI PORTO EMPEDOCLE"
 AMMODERNAMENTO E ADEGUAMENTO ALLA CAT. B DEL D.M. 5.11.2001
 Dal km 44+000 allo svincolo con l'A19

PROGETTO ESECUTIVO

Contraente Generale:



ASSE PRINCIPALE
 SEZIONI TRASVERSALI UBICATE

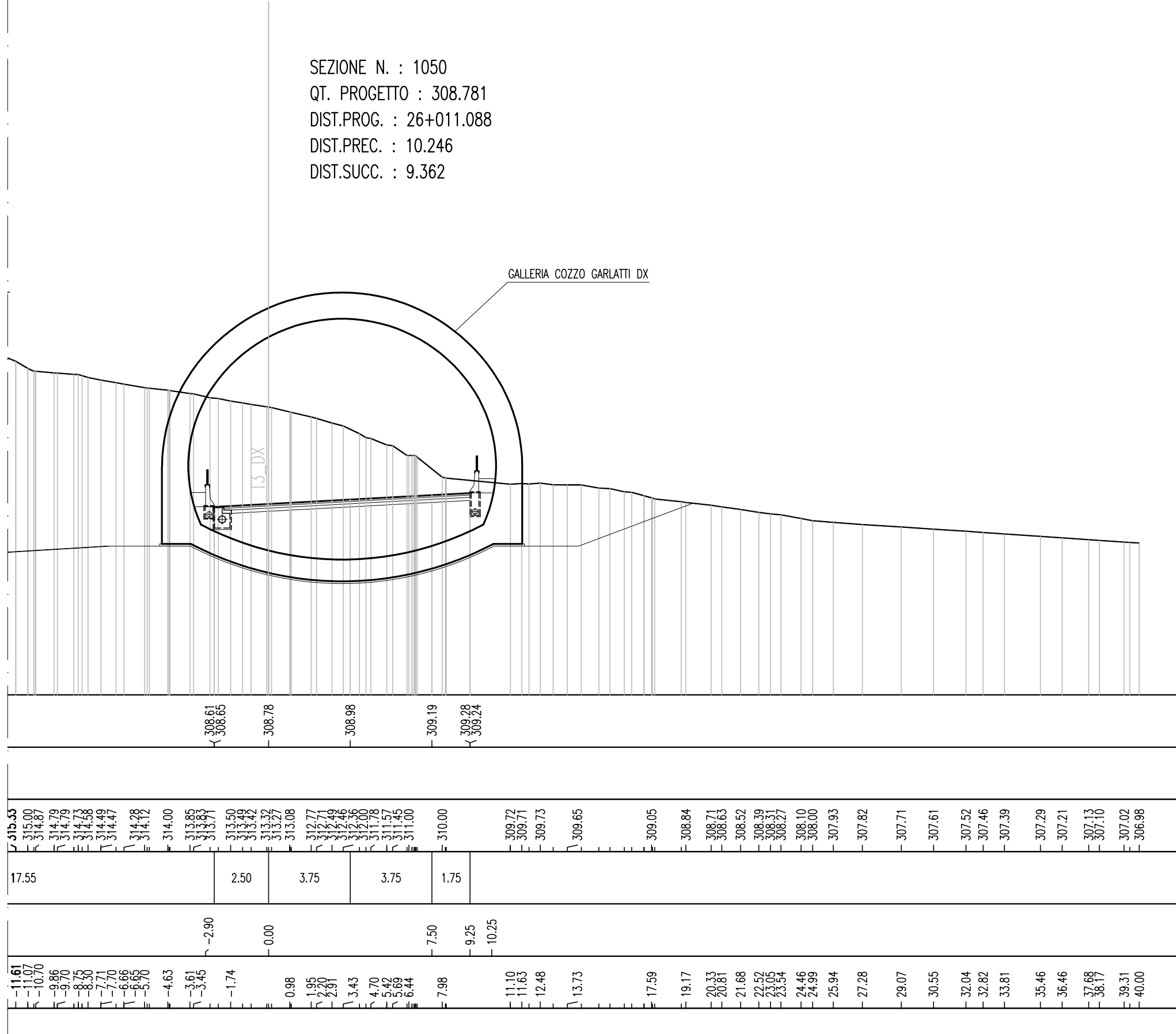
Quaderno delle sezioni trasversali - Da prog. Km 25+993 a 27+848

Codice Unico Progetto (CUP) : F91B09000070001								
Codice Elaborato:								
PA12_09 - E	0	0	0	G E 2 1 1	P P 0 9	Z W 9 0 2 2 B		
F						Scala: 1:200		
E								
D								
C								
B	Luglio 2011	Revisione a seguito di incontri con il Committente			S.TERRENO	R. CAPOCCHI	M. LITI	P. PAGLINI
A	Aprile 2011	EMISSIONE			S.TERRENO	A.TURSO	M. LITI	P. PAGLINI
REV.	DATA	DESCRIZIONE			REDATTO	VERIFICATO	APPROVATO	AUTORIZZATO
Responsabile del procedimento: Ing. MAURIZIO ARAMINI								

Il Progettista: 	Il Consulente Specialista: 	Il Consulente Specialista: Geologo: 	Il Coordinatore per la sicurezza in fase di progetto: 	Il Direttore dei lavori: 
--	---	--	--	---

SEZIONE N. : 1050
 QT. PROGETTO : 308.781
 DIST.PROG. : 26+011.088
 DIST.PREC. : 10.246
 DIST.SUCC. : 9.362

GALLERIA COZZO GARLATTI DX



SCAVI E BONIFICHE	
STERRO	68.55 mq
BONIFICA	12.08 mq
FOSSO (SEZ. OBBL.)	0.41 mq

RILEVATI	
TERRENO VEGETALE	3.25 mq

SOVRASTRUTTURA STRADALE	
STRATO DI USURA	0.45 mq
STRATO DI BINDER	0.67 mq
STRATO DI BASE	1.12 mq
STRATO DI FONDAZIONE	2.31 mq
SOTTOFONDAZIONE	3.57 mq

MURI	
MAGRONE	0.10 mq

MANUFATTI	
CANALETTA SCAVO	0.42 mq
CORDOLO	0.04 mq

SEZIONE N. : 1053-IMB.ART.2
 QT. PROGETTO : 308.111
 DIST.PROG. : 26+041.032
 DIST.PREC. : 5.515
 DIST.SUCC. : 14.080

SEZIONE N. : 1053
 QT. PROGETTO : 308.194
 DIST.PROG. : 26+036.717
 DIST.PREC. : 5.629
 DIST.SUCC. : 14.371

SCAVI E BONIFICHE	
STERRO	20.47 mq
FOSSO (SEZ. OBBL.)	0.80 mq

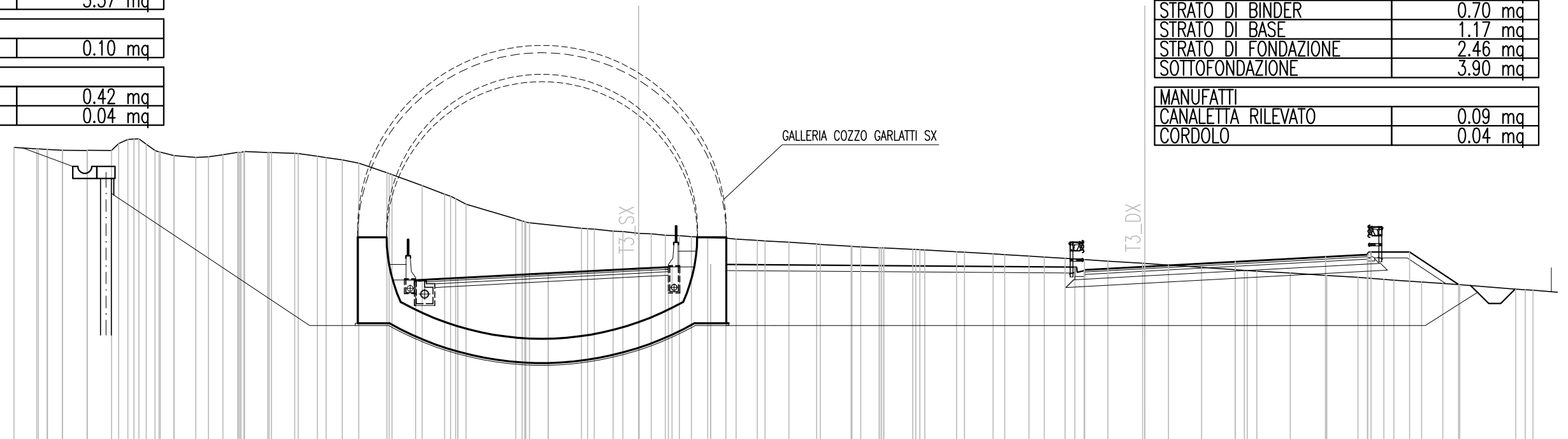
RILEVATI	
RILEVATO	2.51 mq
TERRENO VEGETALE	4.79 mq

SOVRASTRUTTURA STRADALE	
STRATO DI USURA	0.47 mq
STRATO DI BINDER	0.70 mq
STRATO DI BASE	1.17 mq
STRATO DI FONDAZIONE	2.46 mq
SOTTOFONDAZIONE	3.90 mq

MANUFATTI	
CANALETTA RILEVATO	0.09 mq
CORDOLO	0.04 mq

SCALA 1:200

QT.RIF. 301.000



Q. PROG. STRATO SUP.							307.62	307.72	307.91	308.11	308.18			308.02	308.06	308.19	308.40	308.60	308.69	308.65																																																		
Q. PROG. STR. SUP. TER. VEG.							307.66	307.66			308.28	308.28	308.28							308.79	308.79	307.44																																																
QUOTE TERRENO	313.07	312.79	312.78	312.79	313.00	313.48	312.75	312.96	312.49	312.61	311.54	311.10	310.77	310.17	310.00	309.78	309.74	309.64	309.55	309.55	309.49	309.47	309.43	309.40	309.33	309.25	309.19	309.12	309.03	309.00	308.96	308.96	308.88	308.78	308.69	308.58	308.53	308.48	308.41	308.32	308.25	308.15	308.00	307.91	307.82	307.74	307.66	307.62	307.44	307.20																				
DISTANZE PARZIALI STRATO SUP.										1.75	3.75	3.75	1.24			17.27																																																						
DISTANZE PROG STRATO SUP.																																																																						
DISTANZE TERRENO	-46.83	-46.01	-45.57	-45.01	-43.99	-42.90	-42.27	-41.77	-41.21	-40.63	-40.18	-39.04	-37.62	-36.20	-35.37	-34.40	-33.86	-33.32	-33.32	-33.32	-31.49	-30.00	-28.83	-28.18	-26.11	-25.65	-23.39	-22.86	-21.67	-21.02	-20.49	-19.91	-19.33	-18.83	-18.15	-18.10	-16.97	-15.77	-15.73	-14.78	-14.74	-13.63	-12.20	-11.80	-11.03	-9.65	-9.16	-7.85	-7.49	-6.35	-5.88	-4.88	-4.27	-3.31	-2.63	-1.69	-0.22	0.00	3.84	4.65	8.84	9.39	9.92	10.34	11.13	12.06	12.82	13.07	15.43	16.11

SCAVI E BONIFICHE	
STERRO	29.30 mq
BONIFICA	14.48 mq
FOSSO (SEZ. OBBL.)	0.58 mq
RILEVATI	
TERRENO VEGETALE	1.86 mq
SOVRASTRUTTURA STRADALE	
STRATO DI USURA	0.49 mq
STRATO DI BINDER	0.73 mq
STRATO DI BASE	1.22 mq
STRATO DI FONDAZIONE	2.51 mq
SOTTOFONDAZIONE	3.87 mq
MURI	
MAGRONE	0.10 mq
MANUFATTI	
CANALETTA SCAVO	0.41 mq
CORDOLO	0.04 mq

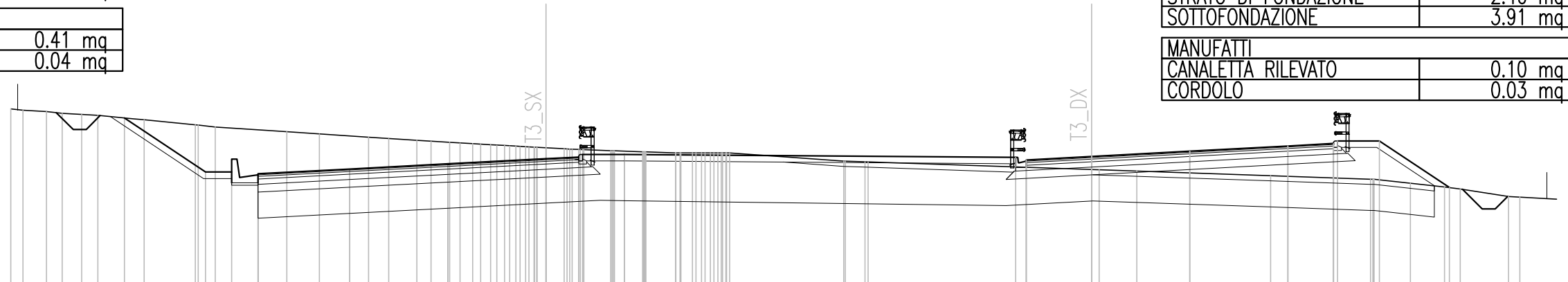
SEZIONE N. : 1054
 QT. PROGETTO : 307.782
 DIST.PROG. : 26+055.112
 DIST.PREC. : 14.080
 DIST.SUCC. : 19.599

SEZIONE N. : 1054
 QT. PROGETTO : 307.865
 DIST.PROG. : 26+051.088
 DIST.PREC. : 14.371
 DIST.SUCC. : 20.000

SCAVI E BONIFICHE	
STERRO	3.48 mq
SCOTICO	21.93 m
BONIFICA	37.58 mq
FOSSO (SEZ. OBBL.)	0.67 mq
RILEVATI	
RILEVATO	5.64 mq
TERRENO VEGETALE	4.95 mq
SOVRASTRUTTURA STRADALE	
STRATO DI USURA	0.47 mq
STRATO DI BINDER	0.71 mq
STRATO DI BASE	1.18 mq
STRATO DI FONDAZIONE	2.46 mq
SOTTOFONDAZIONE	3.91 mq
MANUFATTI	
CANALETTA RILEVATO	0.10 mq
CORDOLO	0.03 mq

SCALA 1:200

QT.RIF. 303.000



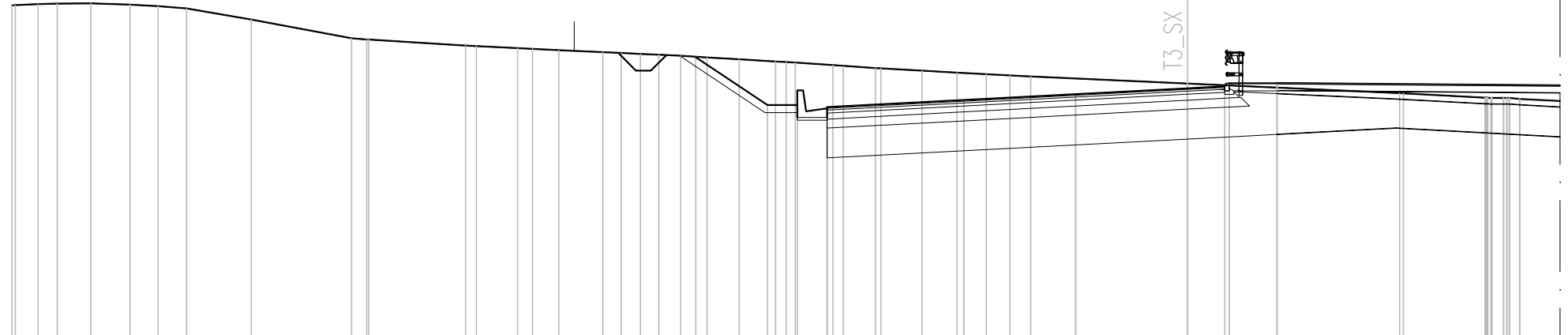
Q. PROG. STRATO SUP.		307.16	307.20	307.39	307.59	307.78	307.85		307.69	307.73	307.87	308.07	308.27	308.36	308.32																															
Q. PROG. STR. SUP. TER. VEG.			307.27	307.27			307.95	307.95		307.84				308.46	308.46	306.68																														
QUOTE TERRENO	309.64	309.59	309.53	309.48	309.44	309.34	309.08	309.00	308.82	308.73	308.61	308.55	308.49	308.45	308.41	308.36	308.32	308.29	308.24	308.23	308.19	308.16	308.14	308.12	308.09	308.05	308.04	308.00	308.00	308.00	307.69	307.69	307.66	307.37	307.36	307.31	307.13	307.00	306.85	306.70	306.62	306.33	306.32			
DISTANZE PARZIALI STRATO SUP.							3.51				3.75			3.75		1.25										17.11						2.50		3.75		3.75		1.75								
DISTANZE PROG STRATO SUP.																										-17.86							-2.90		0.00					7.50		9.40				
DISTANZE TERRENO	-40.84	-39.95	-39.34	-38.60	-37.98	-36.97	-34.26	-33.50	-30.76	-29.51	-27.64	-26.87	-25.79	-25.25	-24.54	-23.66	-22.97	-22.44	-21.85	-21.32	-20.85	-20.16	-19.60	-19.40	-18.39	-18.24	-17.17	-17.04	-15.90	-15.26	-14.78	-14.29	-13.83	-9.48	-9.42	-8.54	0.00	0.29	1.73	6.85	10.66	12.19	13.49	14.09	15.94	16.36

SCAVI E BONIFICHE	
STERRO	25.40 mq
BONIFICA	14.16 mq
FOSSO (SEZ. OBBL.)	0.56 mq
RILEVATI	
TERRENO VEGETALE	1.66 mq
SOVRASTRUTTURA STRADALE	
STRATO DI USURA	0.53 mq
STRATO DI BINDER	0.80 mq
STRATO DI BASE	1.33 mq
STRATO DI FONDAZIONE	2.73 mq
SOTTOFONDAZIONE	4.20 mq
MURI	
MAGRONE	0.10 mq
MANUFATTI	
CANALETTA SCAVO	0.41 mq
CORDOLO	0.04 mq

SEZIONE N. : 1055
 QT. PROGETTO : 307.328
 DIST.PROG. : 26+074.711
 DIST.PREC. : 19.599
 DIST.SUCC. : 19.605

SCALA 1:200

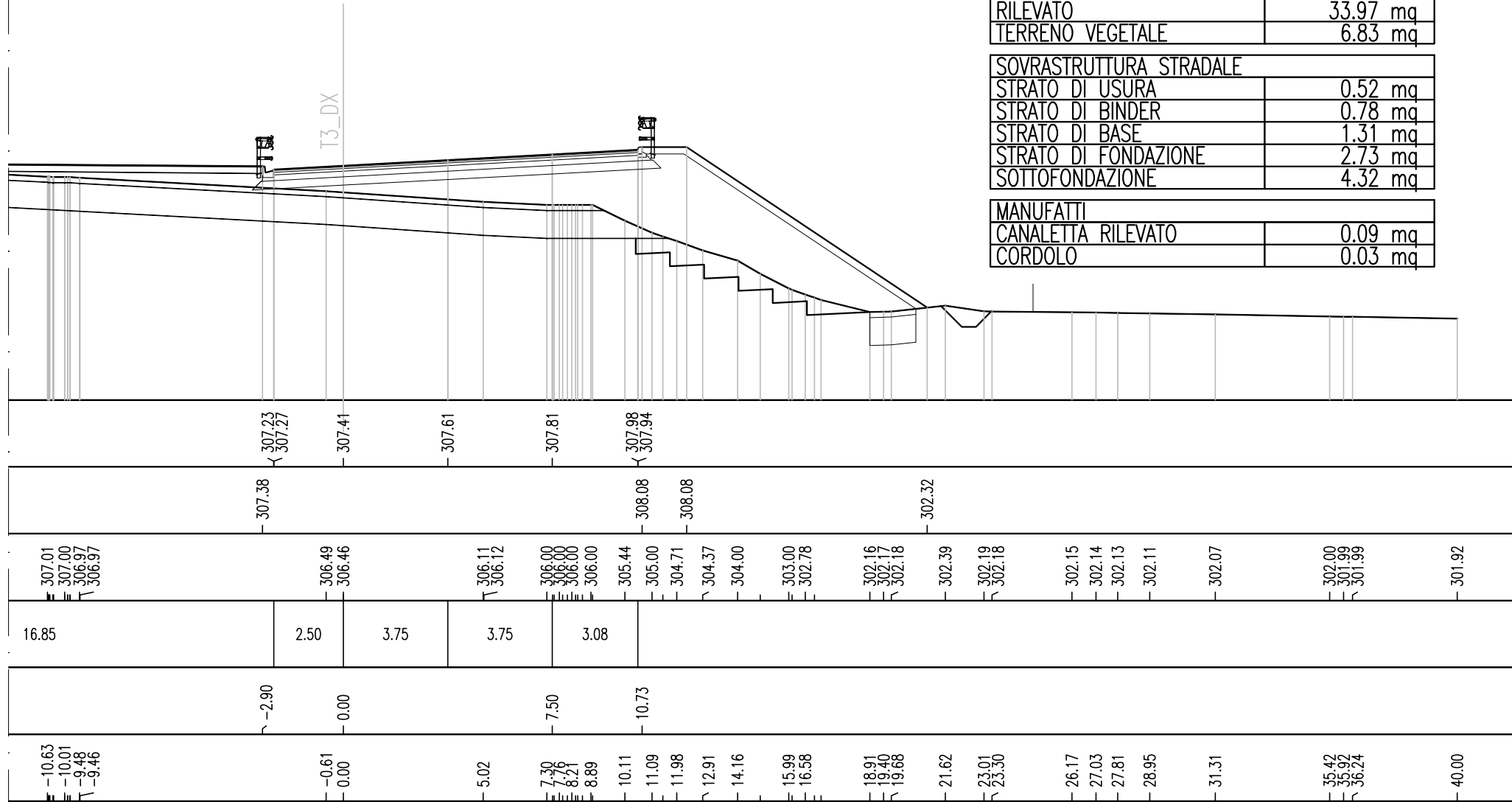
QT.RIF. 299.000



Q. PROG. STRATO SUP.															306.65	306.69	306.93	307.13	307.33	307.39															
Q. PROG. STR. SUP. TER. VEG.												308.37	306.76	306.76						307.49	307.50	307.49													
QUOTE TERRENO		310.17	310.07	309.63	308.96	308.76	308.67	308.65	308.60	308.54	308.51	308.48	308.45	308.41	308.36	308.30	308.22	308.10	308.06		307.92	307.85	307.80	307.76	307.72		307.48		307.16	307.16	307.01	307.00	306.97	306.97	
DISTANZE PARZIALI STRATO SUP.																		4.59	3.75	3.75	1.25					16.85									
DISTANZE PROG STRATO SUP.																							-17.60												
DISTANZE TERRENO		-57.36	-55.10	-51.98	-48.11	-44.80	-43.05	-42.56	-41.68	-40.20	-39.59	-38.94	-38.32	-37.60	-36.70	-35.63	-34.41	-33.96	-32.49	-32.14		-29.50	-28.33	-27.35	-26.55	-25.85		-20.60		-13.50	-13.37	-10.63	-10.01	-9.48	-9.46

SEZIONE N. : 1055
 QT. PROGETTO : 307.408
 DIST.PROG. : 26+071.088
 DIST.PREC. : 20.000
 DIST.SUCC. : 20.000

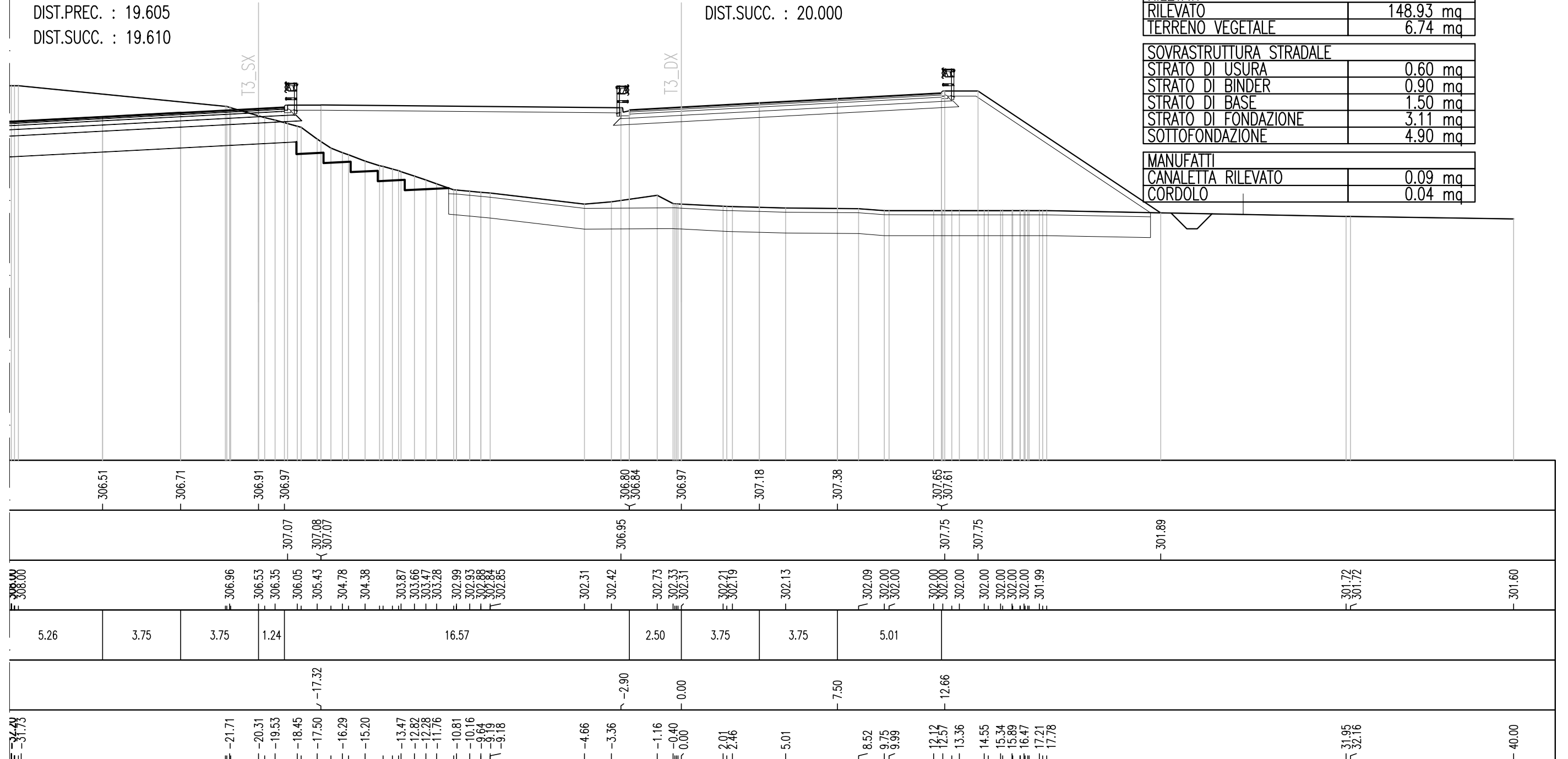
SCAVI E BONIFICHE	
STERRO	0.18 mq
SCOTICO	28.74 m
BONIFICA	30.30 mq
FOSSO (SEZ. OBBL.)	0.74 mq
SCAVO A GRADONI	8.42 m
GRADONI SCAVO	4.73 mq
RILEVATI	
RILEVATO	33.97 mq
TERRENO VEGETALE	6.83 mq
SOVRASTRUTTURA STRADALE	
STRATO DI USURA	0.52 mq
STRATO DI BINDER	0.78 mq
STRATO DI BASE	1.31 mq
STRATO DI FONDAZIONE	2.73 mq
SOTTOFONDAZIONE	4.32 mq
MANUFATTI	
CANALETTA RILEVATO	0.09 mq
CORDOLO	0.03 mq



SEZIONE N. : 1056
 QT. PROGETTO : 306.908
 DIST.PROG. : 26+094.316
 DIST.PREC. : 19.605
 DIST.SUCC. : 19.610

SEZIONE N. : 1056
 QT. PROGETTO : 306.975
 DIST.PROG. : 26+091.088
 DIST.PREC. : 20.000
 DIST.SUCC. : 20.000

SCAVI E BONIFICHE	
SCOTICO	33.63 m
BONIFICA	33.62 mq
FOSSO (SEZ. OBBL.)	0.94 mq
SCAVO A GRADONI	6.14 m
GRADONI SCAVO	3.11 mq
RILEVATI	
RILEVATO	148.93 mq
TERRENO VEGETALE	6.74 mq
SOVRASTRUTTURA STRADALE	
STRATO DI USURA	0.60 mq
STRATO DI BINDER	0.90 mq
STRATO DI BASE	1.50 mq
STRATO DI FONDAZIONE	3.11 mq
SOTTOFONDAZIONE	4.90 mq
MANUFATTI	
CANALETTA RILEVATO	0.09 mq
CORDOLO	0.04 mq

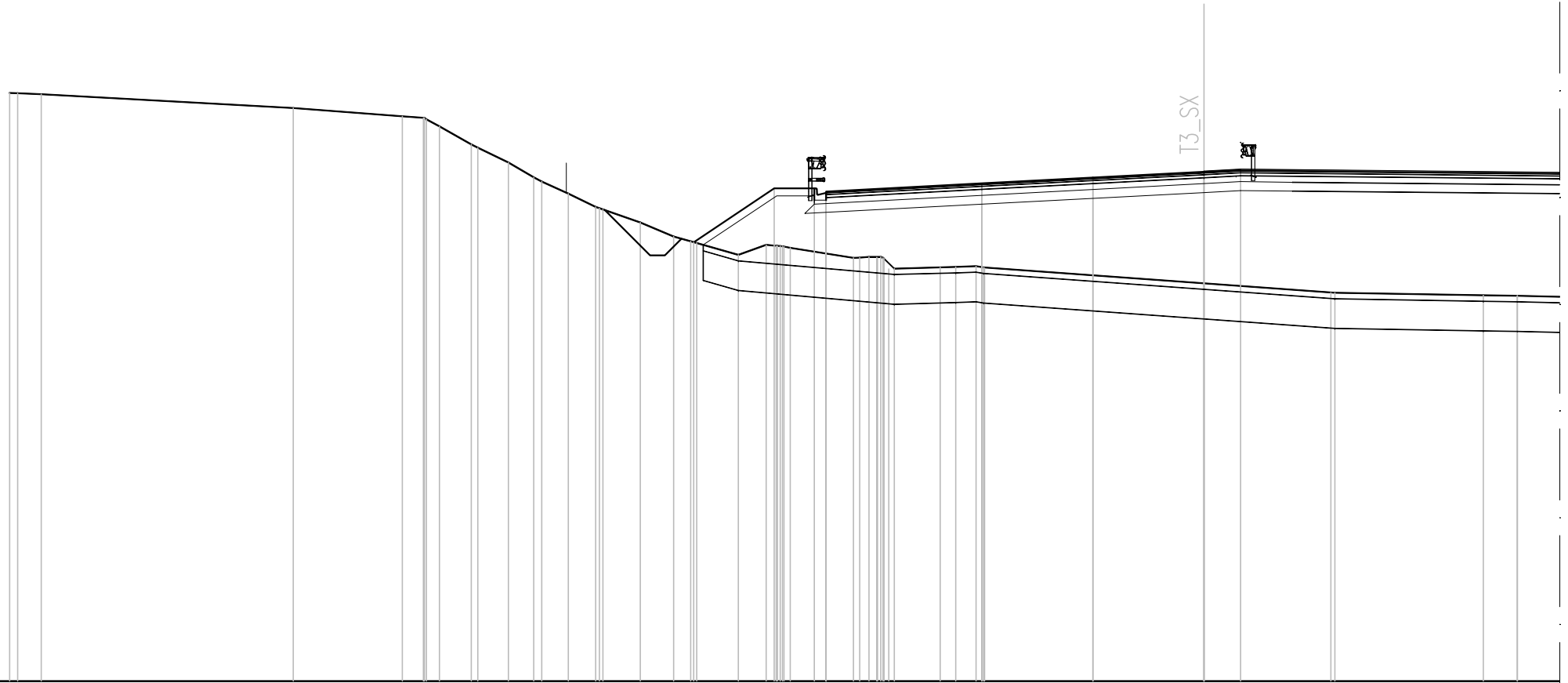


SCAVI E BONIFICHE	
SCOTICO	24.39 m
BONIFICA	19.98 mq
FOSSO (SEZ. OBBL.)	1.11 mq
RILEVATI	
RILEVATO	44.86 mq
TERRENO VEGETALE	1.12 mq
SOVRASTRUTTURA STRADALE	
STRATO DI USURA	0.63 mq
STRATO DI BINDER	0.95 mq
STRATO DI BASE	1.58 mq
STRATO DI FONDAZIONE	3.20 mq
SOTTOFONDAZIONE	4.90 mq
MANUFATTI	
CANALETTA RILEVATO	0.09 mq

SEZIONE N. : 1058
 QT. PROGETTO : 306.184
 DIST.PROG. : 26+133.542
 DIST.PREC. : 19.616
 DIST.SUCC. : 19.623

SCALA 1:200

QT.RIF. 289.000



Q. PROG. STRATO SUP.																	305.48 305.52	305.79	305.99	306.18	306.25														
Q. PROG. STR. SUP. TER. VEG.																	303.78	305.62	305.62																
QUOTE TERRENO	308.84 308.83 308.80					308.33			307.71	307.11	305.85	305.45	305.00	304.47	304.00	303.84	303.38	303.72	303.68	303.62	303.32	303.28	302.92	302.95	302.97	302.93			302.41	302.10	302.10	302.02	302.02	302.00	302.00
DISTANZE PARZIALI STRATO SUP.																	5.26	3.75	3.75	1.24					15.93										
DISTANZE PROG STRATO SUP.																												-16.69							
DISTANZE TERRENO	-60.00 -59.73 -58.93					-50.43			-45.49	-44.41	-42.03	-41.14	-40.21	-38.71	-37.58	-36.80	-35.40	-34.46	-33.98	-33.64	-30.99	-30.50	-30.13	-28.58	-28.05	-27.08			-19.67	-15.39	-15.25	-10.26	-10.24	-9.10	-9.09

SCAVI E BONIFICHE	
SCOTICO	20.20 m
BONIFICA	20.19 mq

RILEVATI	
RILEVATO	40.37 mq
TERRENO VEGETALE	1.86 mq

SOVRASTRUTTURA STRADALE	
STRATO DI USURA	0.56 mq
STRATO DI BINDER	0.84 mq
STRATO DI BASE	1.40 mq
STRATO DI FONDAZIONE	2.91 mq
SOTTOFONDAZIONE	4.57 mq

MANUFATTI	
CANALETTA RILEVATO	0.10 mq
CORDOLO	0.04 mq

SEZIONE N. : 1060
 QT. PROGETTO : 305.616
 DIST.PROG. : 26+172.795
 DIST.PREC. : 19.630
 DIST.SUCC. : 19.638

SEZIONE N. : 1060
 QT. PROGETTO : 305.642
 DIST.PROG. : 26+171.088
 DIST.PREC. : 20.000
 DIST.SUCC. : 20.000

SCAVI E BONIFICHE	
SCOTICO	34.15 m
BONIFICA	34.15 mq

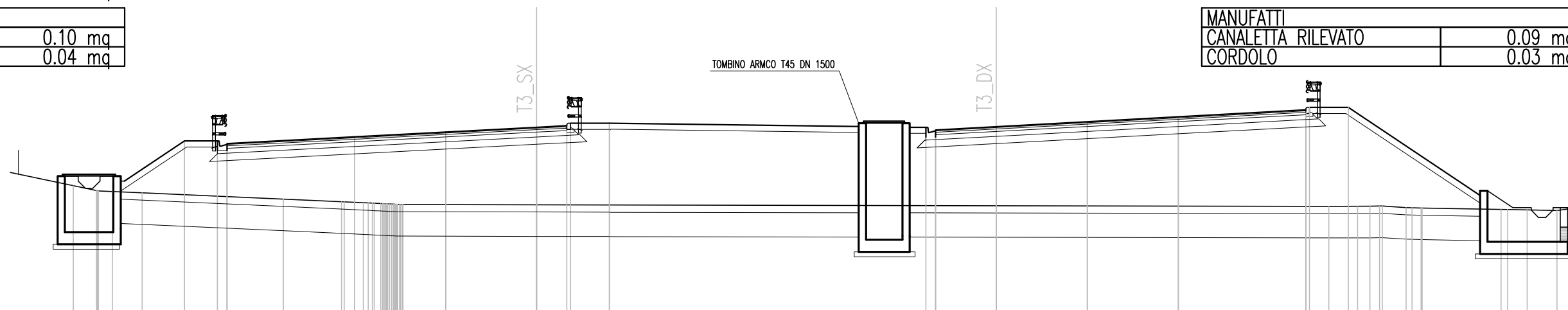
RILEVATI	
RILEVATO	94.04 mq
TERRENO VEGETALE	5.00 mq

SOVRASTRUTTURA STRADALE	
STRATO DI USURA	0.61 mq
STRATO DI BINDER	0.92 mq
STRATO DI BASE	1.53 mq
STRATO DI FONDAZIONE	3.16 mq
SOTTOFONDAZIONE	4.96 mq

MANUFATTI	
CANALETTA RILEVATO	0.09 mq
CORDOLO	0.03 mq

SCALA 1:200

QT.RIF. 298.000



Q. PROG. STRATO SUP.			304.91 304.95		305.22		305.42		305.62	305.68					305.47 305.51	305.64		305.84		306.05				306.33 306.29							
Q. PROG. STR. SUP. TER. VEG.				305.05	305.05					305.78	305.78				305.61										306.43	306.43					
QUOTE TERRENO	303.21 303.02 303.00					302.92		302.65				302.55 302.54 302.49 302.47 302.45 302.43			302.43									302.39 302.38			302.36	302.35 302.36 302.37	302.31 302.29 302.30		302.24 302.21 302.19
DISTANZE PARZIALI STRATO SUP.							5.26				3.75		3.75	1.24			15.19			2.50	3.75	3.75	5.25								
DISTANZE PROG STRATO SUP.															-15.94 -15.87					-3.27 -2.90			7.50			12.90 13.43	14.40			20.31	
DISTANZE TERRENO	-38.02 -37.07 -36.99					-35.19		-29.37				-26.97 -26.86 -25.87 -25.36 -24.91 -24.45 -24.44			-18.93										0.00		13.70	14.88 15.39 15.90	16.88 17.50 17.54		-21.07 -21.87 -23.10

SCAVI E BONIFICHE	
SCOTICO	19.88 m
BONIFICA	19.88 mq
FOSSO (SEZ. OBBL.)	0.51 mq

RILEVATI	
RILEVATO	28.87 mq
TERRENO VEGETALE	1.78 mq

SOVRASTRUTTURA STRADALE	
STRATO DI USURA	0.56 mq
STRATO DI BINDER	0.84 mq
STRATO DI BASE	1.40 mq
STRATO DI FONDAZIONE	2.91 mq
SOTTOFONDAZIONE	4.57 mq

MANUFATTI	
CANALETTA RILEVATO	0.09 mq
CORDOLO	0.04 mq

SEZIONE N. : 1061
 QT. PROGETTO : 305.390
 DIST.PROG. : 26+192.433
 DIST.PREC. : 19.638
 DIST.SUCC. : 19.645

SEZIONE N. : 1061
 QT. PROGETTO : 305.408
 DIST.PROG. : 26+191.088
 DIST.PREC. : 20.000
 DIST.SUCC. : 20.000

SCAVI E BONIFICHE	
SCOTICO	31.32 m
BONIFICA	31.31 mq
FOSSO (SEZ. OBBL.)	1.20 mq

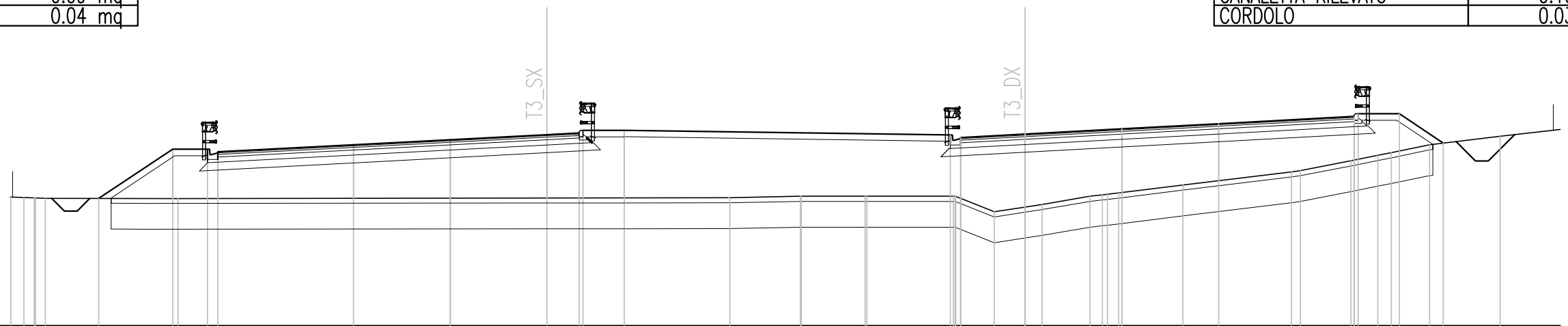
RILEVATI	
RILEVATO	57.33 mq
TERRENO VEGETALE	4.10 mq

SOVRASTRUTTURA STRADALE	
STRATO DI USURA	0.61 mq
STRATO DI BINDER	0.92 mq
STRATO DI BASE	1.53 mq
STRATO DI FONDAZIONE	3.16 mq
SOTTOFONDAZIONE	4.96 mq

MANUFATTI	
CANALETTA RILEVATO	0.10 mq
CORDOLO	0.03 mq

SCALA 1:200

QT.RIF. 291.000



Q. PROG. STRATO SUP.																											
Q. PROG. STR. SUP. TER. VEG.		302.93	304.83	304.83	304.68	304.72	305.00	305.19	305.39	305.46	305.56	305.56	305.56	305.38	305.23	305.27	305.41	305.61	305.81	306.10	306.06	306.20	306.20	305.06			
QUOTE TERRENO	302.95	302.93	302.92	302.91	302.94	302.94	302.95	303.00	303.00	303.00	303.00	303.00	303.00	302.98	302.40	302.58	302.54	303.00	303.06	303.13	303.44	303.95	304.38	304.69	305.00	305.33	
DISTANZE PARZIALI STRATO SUP.			5.25	3.75	3.75	1.25	14.78							2.50	3.75	3.75	5.25										
DISTANZE PROG STRATO SUP.																											
DISTANZE TERRENO	-38.79	-38.34	-37.96	-32.82	-18.53	-11.50	-11.44	-8.70	-8.67	-6.20	-6.14	-2.78	-2.78	-2.44	-1.19	0.00	0.66	2.52	2.88	3.62	6.11	10.32	12.62	14.19	15.67	16.30	18.41

SCAVI E BONIFICHE	
STERRO	1.52 mq
SCOTICO	15.28 m
BONIFICA	20.07 mq
FOSSO (SEZ. OBBL.)	0.39 mq

RILEVATI	
RILEVATO	2.71 mq
TERRENO VEGETALE	1.43 mq

SOVRASTRUTTURA STRADALE	
STRATO DI USURA	0.56 mq
STRATO DI BINDER	0.84 mq
STRATO DI BASE	1.40 mq
STRATO DI FONDAZIONE	2.91 mq
SOTTOFONDAZIONE	4.57 mq

MANUFATTI	
CANALETTA RILEVATO	0.10 mq
CORDOLO	0.04 mq

SEZIONE N. : 1062
 QT. PROGETTO : 305.203
 DIST.PROG. : 26+212.078
 DIST.PREC. : 19.645
 DIST.SUCC. : 19.654

SEZIONE N. : 1062
 QT. PROGETTO : 305.215
 DIST.PROG. : 26+211.088
 DIST.PREC. : 20.000
 DIST.SUCC. : 20.000

SCAVI E BONIFICHE	
STERRO	28.06 mq
BONIFICA	30.93 mq

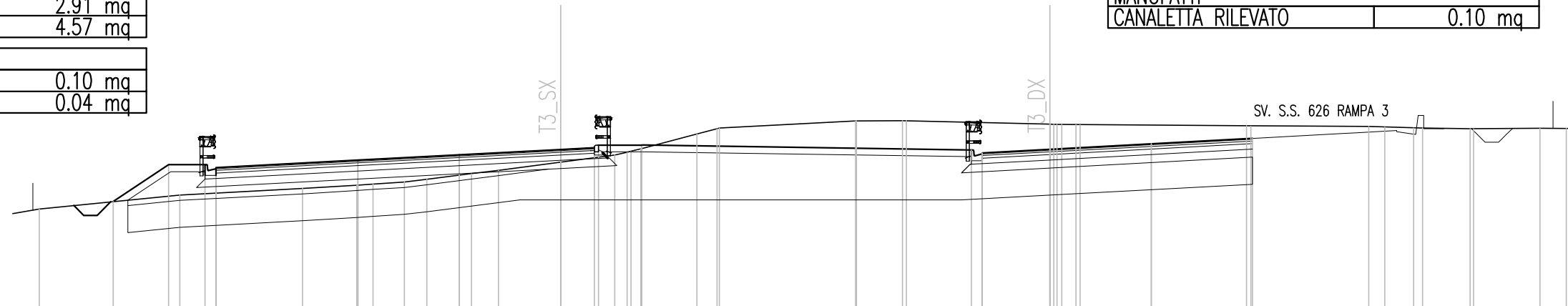
RILEVATI	
TERRENO VEGETALE	3.05 mq

SOVRASTRUTTURA STRADALE	
STRATO DI USURA	0.40 mq
STRATO DI BINDER	0.60 mq
STRATO DI BASE	1.00 mq
STRATO DI FONDAZIONE	2.05 mq
SOTTOFONDAZIONE	3.19 mq

MANUFATTI	
CANALETTA RILEVATO	0.10 mq

SCALA 1:200

QT.RIF. 299.000



Q. PROG. STRATO SUP.	304.49	304.81	305.01	305.20	305.27	305.04	305.22	305.42	305.62																									
Q. PROG. STR. SUP. TER. VEG.	303.29	304.64	304.64		305.37	305.37	305.19																											
QUOTE TERRENO	303.00	303.52	303.76	303.89	304.00	304.10	304.31	304.43	304.81	305.23	305.77	306.00	306.26	306.26	306.27	306.27	306.14	306.13	306.12	306.12	306.09	306.07	306.05	306.03	306.00	306.00	305.97	305.96	305.99	305.99				
DISTANZE PARZIALI STRATO SUP.		5.25	3.75	3.75	1.25	14.35	2.50	3.75	3.75																									
DISTANZE PROG STRATO SUP.																																		
DISTANZE TERRENO	-37.36	-34.47	-32.18	-27.64	-25.64	-23.88	-23.05	-21.39	-20.40	-18.09	-15.13	-13.06	-12.23	-7.18	-7.15	-5.45	-5.31	-3.27	-2.90	0.00	0.00	0.44	0.97	1.12	7.28	7.44	11.80	12.39	13.46	13.79	15.55	15.67	18.13	19.10

SCAVI E BONIFICHE	
STERRO	60.16 mq
BONIFICA	16.22 mq
FOSSO (SEZ. OBBL.)	0.82 mq
RILEVATI	
TERRENO VEGETALE	2.15 mq
SOVRASTRUTTURA STRADALE	
STRATO DI USURA	0.56 mq
STRATO DI BINDER	0.84 mq
STRATO DI BASE	1.40 mq
STRATO DI FONDAZIONE	2.86 mq
SOTTOFONDAZIONE	4.40 mq
MURI	
MAGRONE	0.10 mq
MANUFATTI	
CANALETTA SCAVO	0.41 mq
CORDOLO	0.04 mq

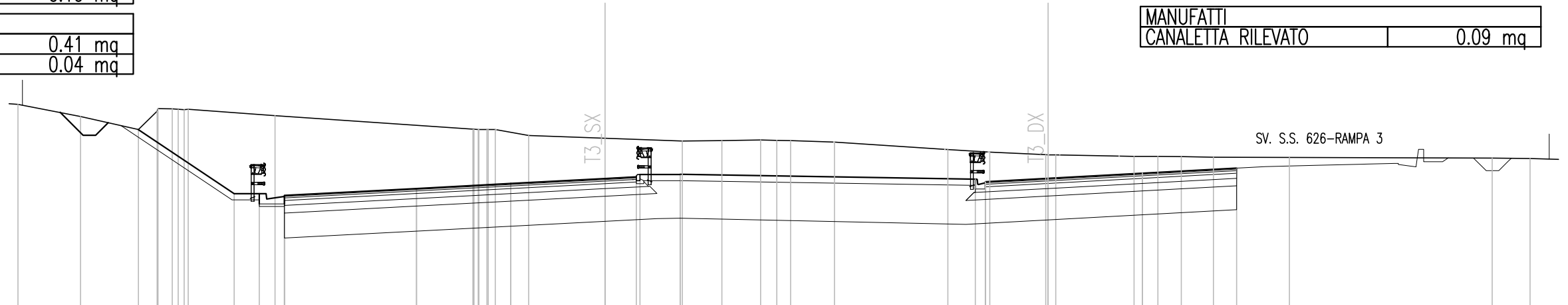
SEZIONE N. : 1063
 QT. PROGETTO : 305.055
 DIST.PROG. : 26+231.732
 DIST.PREC. : 19.654
 DIST.SUCC. : 19.664

SEZIONE N. : 1063
 QT. PROGETTO : 305.062
 DIST.PROG. : 26+231.088
 DIST.PREC. : 20.000
 DIST.SUCC. : 20.000

SCAVI E BONIFICHE	
STERRO	33.98 mq
BONIFICA	27.70 mq
RILEVATI	
TERRENO VEGETALE	2.93 mq
SOVRASTRUTTURA STRADALE	
STRATO DI USURA	0.40 mq
STRATO DI BINDER	0.60 mq
STRATO DI BASE	1.00 mq
STRATO DI FONDAZIONE	2.05 mq
SOTTOFONDAZIONE	3.19 mq
MANUFATTI	
CANALETTA RILEVATO	0.09 mq

SCALA 1:200

QT.RIF. 300.000



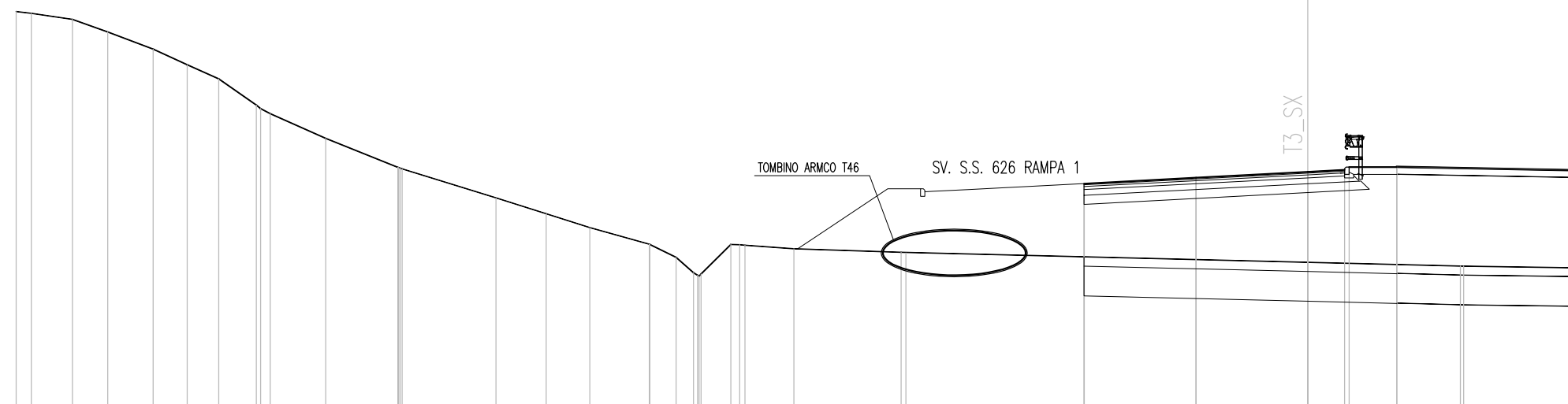
Q. PROG. STRATO SUP.																																			
Q. PROG. STR. SUP. TER. VEG.			307.13		304.46		304.46							305.03																					
QUOTE TERRENO	308.00	307.52	307.00	307.73	307.82	307.79	307.81	307.56		307.00	307.00	307.00	306.76	306.61	305.12	305.22	305.22	306.52	306.55	306.56	306.54	306.59	306.57	306.56	306.51	306.21	306.11	306.00	305.94	305.93	305.93	305.91	305.89	305.87	305.86
DISTANZE PARZIALI STRATO SUP.								5.26		3.75			3.75		1.24			13.89								2.50		3.75		3.75					
DISTANZE PROG STRATO SUP.																-14.64										-3.27	-2.90		0.00					-7.50	
DISTANZE TERRENO	-40.99	-38.50	-36.20	-35.45	-34.86	-34.38	-34.22	-30.77		-22.89	-22.33		-20.67	-17.63		-14.63	-14.56	-12.98	-11.44	-10.80	-10.25		-8.50		-3.99	-2.32	-0.09		3.42	4.37	5.30	6.58	9.60	17.67	19.18

SCAVI E BONIFICHE	
SCOTICO	10.51 m
BONIFICA	10.50 mq
RILEVATI	
RILEVATO	23.58 mq
TERRENO VEGETALE	0.68 mq
SOVRASTRUTTURA STRADALE	
STRATO DI USURA	0.35 mq
STRATO DI BINDER	0.52 mq
STRATO DI BASE	0.87 mq
STRATO DI FONDAZIONE	1.81 mq
SOTTOFONDAZIONE	2.83 mq
MANUFATTI	
CORDOLO	0.04 mq

SEZIONE N. : 1065
 QT. PROGETTO : 304.875
 DIST.PROG. : 26+271.068
 DIST.PREC. : 19.672
 DIST.SUCC. : 18.035

SCALA 1:200


QT.RIF. 297.000



Q. PROG. STRATO SUP.																304.48	304.48	304.68	304.88	304.94										
Q. PROG. STR. SUP. TER. VEG.																				305.04	305.04									
QUOTE TERRENO	310.26	310.20	310.00	309.57	309.00	308.48	308.00	307.12	306.83	306.00	304.98	304.00	303.47	301.44	302.43	302.41	302.29	302.17	302.15	301.83	301.70	301.70								
DISTANZE PARZIALI STRATO SUP.																		3.75	3.75	1.24	12.91									
DISTANZE PROG STRATO SUP.																													-13.66	-13.59
DISTANZE TERRENO	-60.00	-59.49	-58.11	-56.92	-55.40	-54.26	-53.20	-51.94	-51.47	-49.61	-47.05	-43.89	-42.21	-37.01	-35.72	-35.54	-33.89	-30.30	-30.14	-16.65			-11.52	-11.42						

SEZIONE N. : 1065
 QT. PROGETTO : 304.876
 DIST.PROG. : 26+271.088
 DIST.PREC. : 20.000
 DIST.SUCC. : 18.326

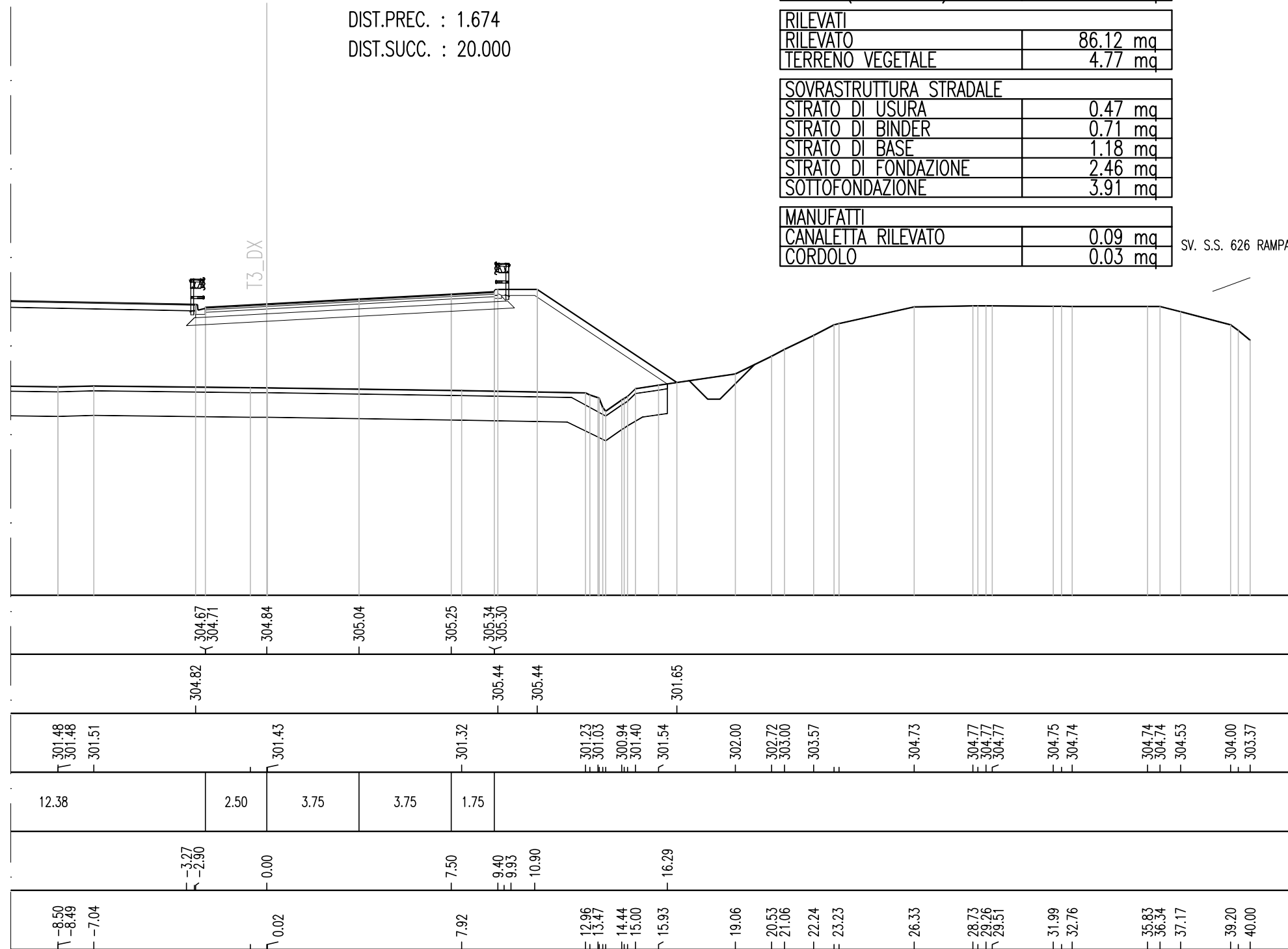
SCAVI E BONIFICHE	
SCOTICO	28.64 m
BONIFICA	28.64 mq
RILEVATI	
RILEVATO	83.27 mq
TERRENO VEGETALE	4.49 mq
SOVRASTRUTTURA STRADALE	
STRATO DI USURA	0.47 mq
STRATO DI BINDER	0.71 mq
STRATO DI BASE	1.18 mq
STRATO DI FONDAZIONE	2.46 mq
SOTTOFONDAZIONE	3.91 mq
MANUFATTI	
CANALETTA RILEVATO	0.09 mq
CORDOLO	0.03 mq



SEZIONE N. : 1067
 QT. PROGETTO : 304.842
 DIST.PROG. : 26+291.088
 DIST.PREC. : 1.674
 DIST.SUCC. : 20.000

SCAVI E BONIFICHE	
SCOTICO	29.44 m
BONIFICA	29.44 mq
FOSSO (SEZ. OBBL.)	1.34 mq
RILEVATI	
RILEVATO	86.12 mq
TERRENO VEGETALE	4.77 mq
SOVRASTRUTTURA STRADALE	
STRATO DI USURA	0.47 mq
STRATO DI BINDER	0.71 mq
STRATO DI BASE	1.18 mq
STRATO DI FONDAZIONE	2.46 mq
SOTTOFONDAZIONE	3.91 mq
MANUFATTI	
CANALETTA RILEVATO	0.09 mq
CORDOLO	0.03 mq

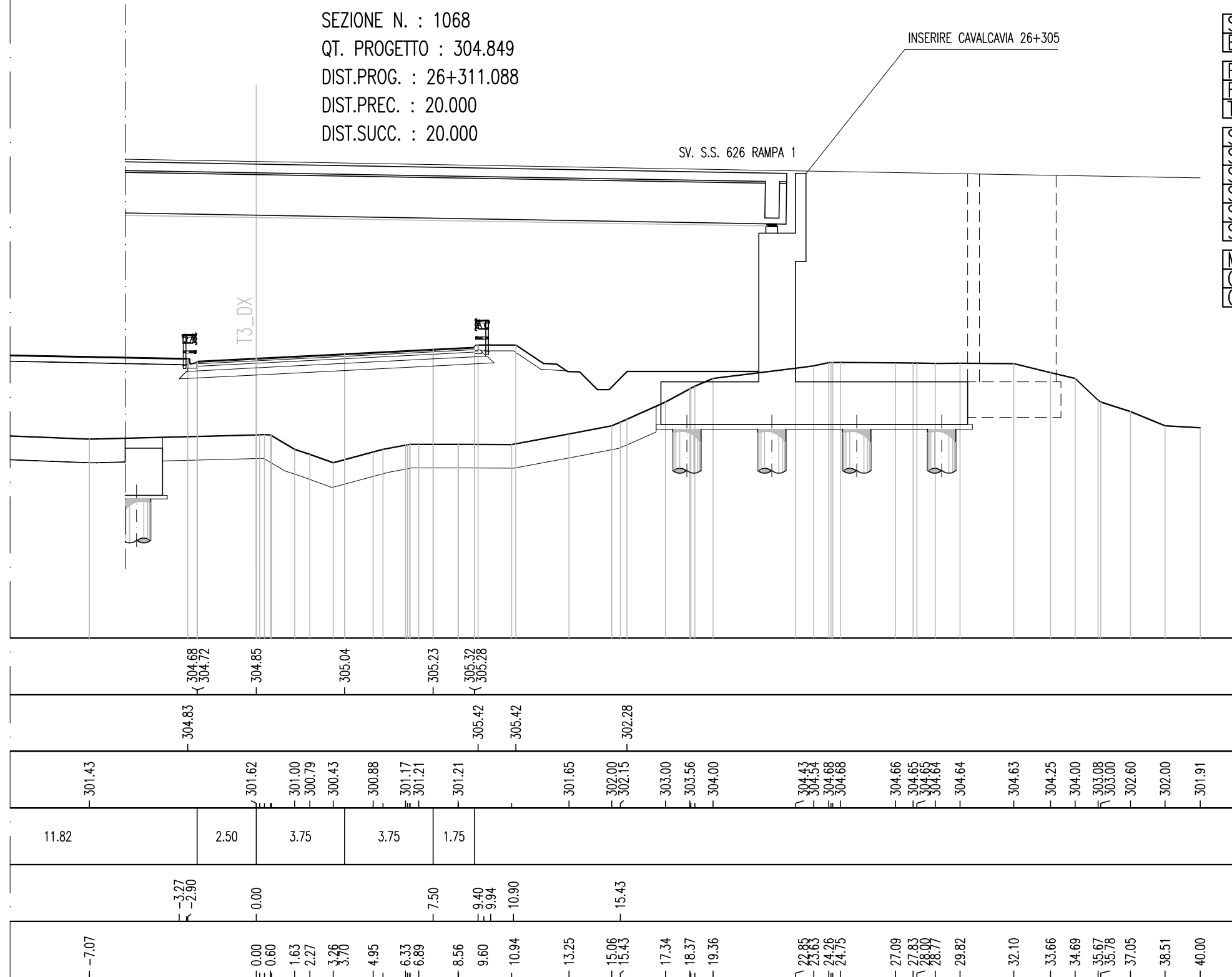
SV. S.S. 626 RAMPA 3



SEZIONE N. : 1068
 QT. PROGETTO : 304.849
 DIST.PROG. : 26+311.088
 DIST.PREC. : 20.000
 DIST.SUCC. : 20.000

INSERIRE CAVALCAVIA 26+305

SV. S.S. 626 RAMPA 1



SCAVI E BONIFICHE	
BONIFICA	27.93 mq
RILEVATI	
RILEVATO	93.22 mq
TERRENO VEGETALE	3.48 mq
SOVRASTRUTTURA STRADALE	
STRATO DI USURA	0.47 mq
STRATO DI BINDER	0.71 mq
STRATO DI BASE	1.18 mq
STRATO DI FONDAZIONE	2.46 mq
SOTTOFONDAZIONE	3.91 mq
MANUFATTI	
CANALETTA RILEVATO	0.10 mq
CORDOLO	0.03 mq

SCAVI E BONIFICHE	
STERRO	126.32 mq
BONIFICA	12.72 mq

RILEVATI	
TERRENO VEGETALE	1.27 mq

SOVRASTRUTTURA STRADALE	
STRATO DI USURA	0.42 mq
STRATO DI BINDER	0.63 mq
STRATO DI BASE	1.05 mq
STRATO DI FONDAZIONE	2.16 mq
SOTTOFONDAZIONE	3.35 mq

MURI	
MAGRONE	0.10 mq

MANUFATTI	
CANALETTA SCAVO	0.41 mq
CORDOLO	0.04 mq

SEZIONE N. : 1069
 QT. PROGETTO : 304.900
 DIST.PROG. : 26+330.174
 DIST.PREC. : 19.723
 DIST.SUCC. : 19.743

SCALA 1:200

QT.RIF. 295.000



Q. PROG. STRATO SUP.																		304.38	304.51	304.70	304.90	304.97										
Q. PROG. STR. SUP. TER. VEG.																		304.61	304.49	304.49		305.07	305.06									
QUOTE TERRENO	304.98	305.71	306.00	307.00	308.00	308.22	308.85	309.00	309.88	310.00	310.96	311.59	311.39	311.74	312.00	312.00	312.00	312.00	312.12	312.17	312.23	312.24	312.24	312.28	312.31	312.44	312.32	312.00	302.07	301.91	300.95	
DISTANZE PARZIALI STRATO SUP.																					1.75	3.75	3.75	1.25			11.28					
DISTANZE PROG STRATO SUP.																																
DISTANZE TERRENO	-60.00	-58.40	-57.73	-54.47	-51.80	-49.83	-46.92	-44.05	-41.23	-38.63	-37.88	-36.69	-33.60	-29.99	-28.87	-28.57	-27.18	-24.65	-22.22	-18.36	-16.01	-15.03	-10.58	-8.41	-8.92	-6.14	-12.03	-11.96				

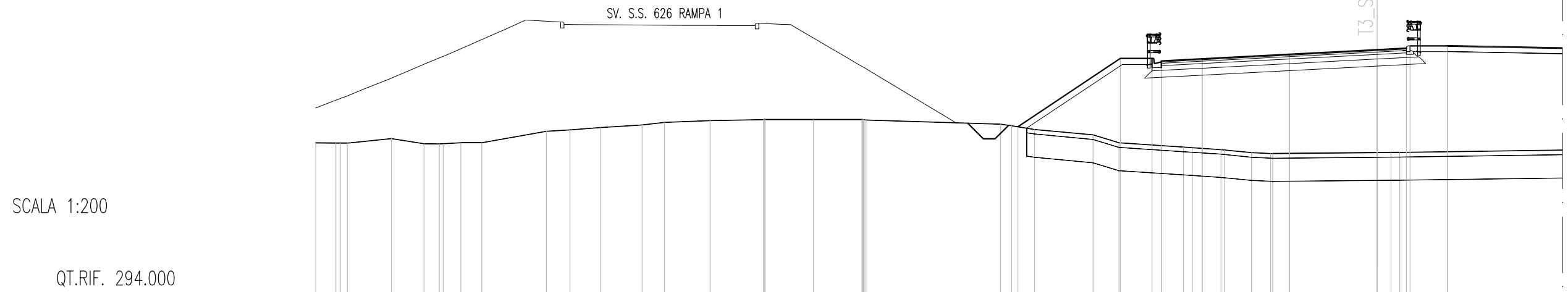
SCAVI E BONIFICHE	
SCOTICO	18.11 m
BONIFICA	18.11 mq
FOSSO (SEZ. OBBL.)	0.54 mq

RILEVATI	
RILEVATO	56.35 mq
TERRENO VEGETALE	2.30 mq

SOVRASTRUTTURA STRADALE	
STRATO DI USURA	0.42 mq
STRATO DI BINDER	0.64 mq
STRATO DI BASE	1.06 mq
STRATO DI FONDAZIONE	2.21 mq
SOTTOFONDAZIONE	3.53 mq

MANUFATTI	
CANALETTA RILEVATO	0.10 mq
CORDOLO	0.04 mq

SEZIONE N. : 1070
 QT. PROGETTO : 304.987
 DIST.PROG. : 26+349.917
 DIST.PREC. : 19.743
 DIST.SUCC. : 19.769



SCALA 1:200

Q. PROG. STRATO SUP.																				304.46	304.50	304.60	304.79	304.99	305.05												
Q. PROG. STR. SUP. TER. VEG.																					301.66															305.15	305.15
QUOTE TERRENO	300.99	300.99	300.98	301.18	300.96	300.95	300.94	301.00	301.00	301.49	301.55	301.65	301.77	301.87	301.95	301.99	301.99	301.80	301.75	301.60	301.57	301.34	301.00	300.82	300.77	300.71	300.67	300.58	300.56	300.53	300.54	300.57	300.58	300.58			
DISTANZE PARZIALI STRATO SUP.																							1.75	3.75	3.75	1.25	10.89										
DISTANZE PROG STRATO SUP.																														11.54							
DISTANZE TERRENO	-60.00	-59.13	-58.65	-56.75	-55.36	-54.71	-54.53	-53.78	-52.89	-50.12	-49.11	-47.80	-46.02	-45.07	-43.10	-38.68	-36.60	-30.67	-30.19	-29.90	-29.21	-26.71	-25.60	-22.84	-22.45	-21.23	-21.07	-19.92	-19.10	-19.01	-14.53	-13.94	-13.58				

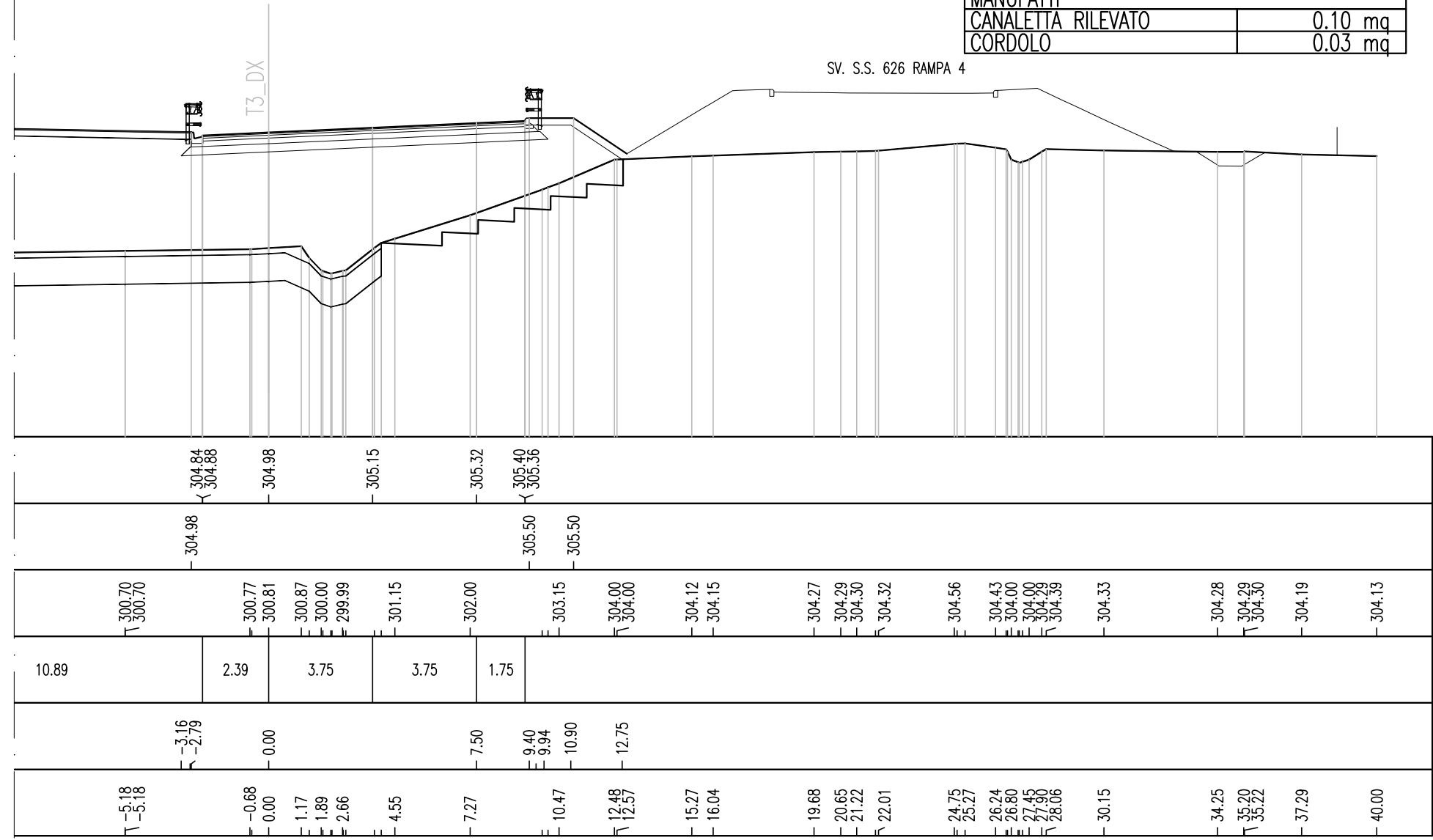
SEZIONE N. : 1070
 QT. PROGETTO : 304.983
 DIST.PROG. : 26+351.088
 DIST.PREC. : 20.000
 DIST.SUCC. : 20.000

SCAVI E BONIFICHE	
SCOTICO	15.59 m
BONIFICA	15.60 mq
SCAVO A GRADONI	8.73 m
GRADONI SCAVO	4.78 mq

RILEVATI	
RILEVATO	81.42 mq
TERRENO VEGETALE	3.27 mq

SOVRASTRUTTURA STRADALE	
STRATO DI USURA	0.47 mq
STRATO DI BINDER	0.70 mq
STRATO DI BASE	1.17 mq
STRATO DI FONDAZIONE	2.44 mq
SOTTOFONDAZIONE	3.88 mq

MANUFATTI	
CANALETTA RILEVATO	0.10 mq
CORDOLO	0.03 mq



SCAVI E BONIFICHE	
SCOTICO	19.69 m
BONIFICA	19.69 mq
FOSSO (SEZ. OBBL.)	0.53 mq

RILEVATI	
RILEVATO	65.73 mq
TERRENO VEGETALE	2.79 mq

SOVRASTRUTTURA STRADALE	
STRATO DI USURA	0.42 mq
STRATO DI BINDER	0.64 mq
STRATO DI BASE	1.06 mq
STRATO DI FONDAZIONE	2.21 mq
SOTTOFONDAZIONE	3.52 mq

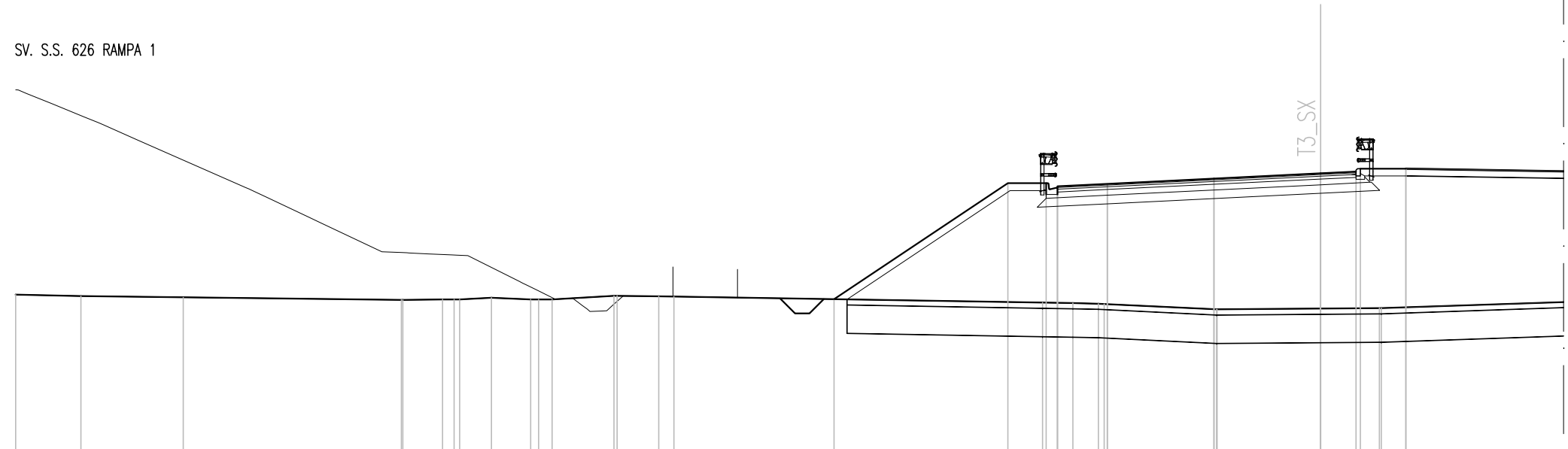
MANUFATTI	
CANALETTA RILEVATO	0.09 mq
CORDOLO	0.04 mq

SEZIONE N. : 1071
 QT. PROGETTO : 305.113
 DIST.PROG. : 26+369.686
 DIST.PREC. : 19.769
 DIST.SUCC. : 2.985

SV. S.S. 626 RAMPA 1

SCALA 1:200

QT.RIF. 295.000



Q. PROG. STRATO SUP.										304.62 304.66	304.74	304.93	305.11	305.17			
Q. PROG. STR. SUP. TER. VEG.										300.68	304.77	304.77		305.27	305.27 305.27		
QUOTE TERRENO	300.85	300.80	300.75	300.66 300.67	300.68 300.68	300.74	300.68	300.68	300.81 300.79	300.78		300.57	300.54	300.52	300.32 300.32	300.35	300.37 300.37
DISTANZE PARZIALI STRATO SUP.												1.75	3.75	3.75	1.25	10.90	
DISTANZE PROG STRATO SUP.																	-11.11 -11.04
DISTANZE TERRENO	-60.00	-57.71	-54.11	-46.43 -46.38	-44.99 -44.38	-43.27	-41.89	-41.14	-38.96 -38.85	-36.85		-23.88	-22.82	-21.72	-17.77 -17.74	-14.11	-12.04 -11.97

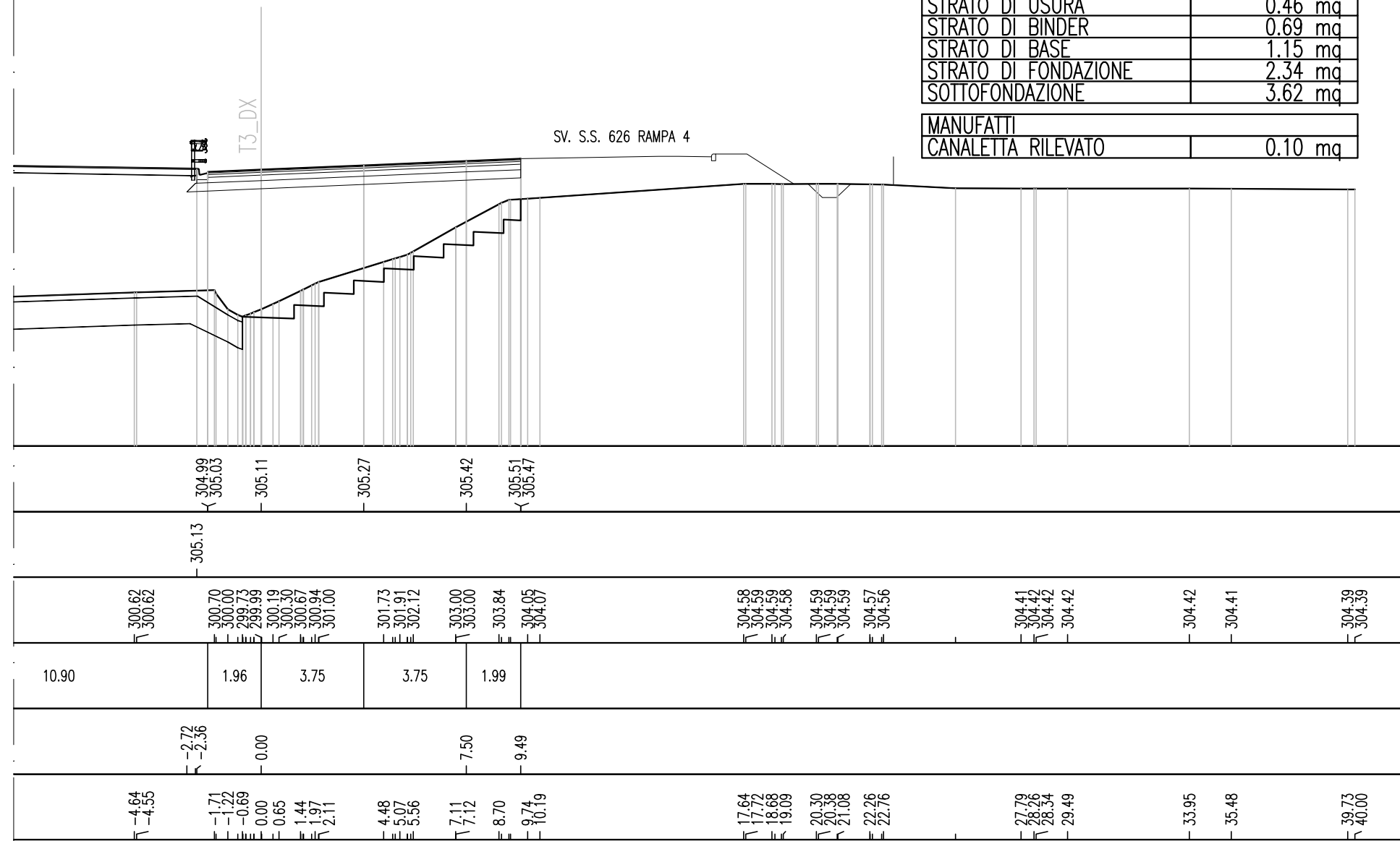
SEZIONE N. : 1071
 QT. PROGETTO : 305.110
 DIST.PROG. : 26+371.088
 DIST.PREC. : 20.000
 DIST.SUCC. : 3.017

SCAVI E BONIFICHE	
SCOTICO	10.43 m
BONIFICA	10.51 mq
SCAVO A GRADONI	10.18 m
GRADONI SCAVO	6.03 mq

RILEVATI	
RILEVATO	73.26 mq
TERRENO VEGETALE	2.18 mq

SOVRASTRUTTURA STRADALE	
STRATO DI USURA	0.46 mq
STRATO DI BINDER	0.69 mq
STRATO DI BASE	1.15 mq
STRATO DI FONDAZIONE	2.34 mq
SOTTOFONDAZIONE	3.62 mq

MANUFATTI	
CANALETTA RILEVATO	0.10 mq



SCAVI E BONIFICHE	
SCOTICO	19.81 m
BONIFICA	19.81 mq
FOSSO (SEZ. OBBL.)	0.53 mq

RILEVATI	
RILEVATO	66.96 mq
TERRENO VEGETALE	2.84 mq

SOVRASTRUTTURA STRADALE	
STRATO DI USURA	0.42 mq
STRATO DI BINDER	0.64 mq
STRATO DI BASE	1.06 mq
STRATO DI FONDAZIONE	2.21 mq
SOTTOFONDAZIONE	3.53 mq

MANUFATTI	
CANALETTA RILEVATO	0.09 mq
CORDOLO	0.04 mq

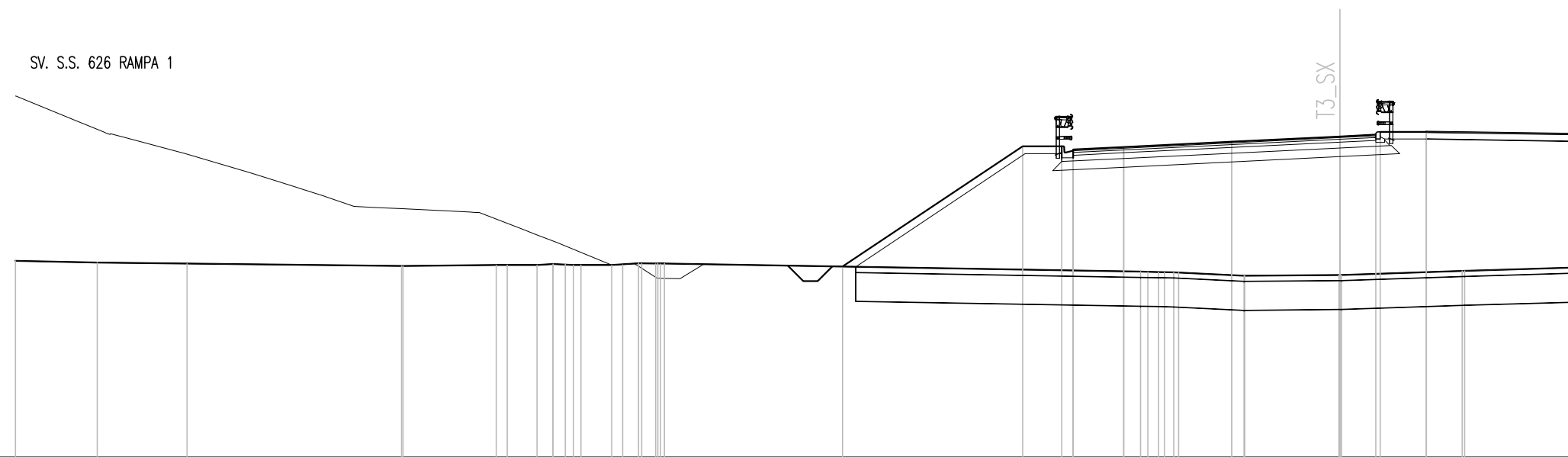
SEZIONE N. : 1072
 QT. PROGETTO : 305.135
 DIST.PROG. : 26+372.671
 DIST.PREC. : 2.985
 DIST.SUCC. : 16.808

SCALA 1:200

QT.RIF. 294.000

SV. S.S. 626 RAMPA 1


T3_SX



Q. PROG. STRATO SUP.												304.64		304.95	305.14	305.20											
Q. PROG. STR. SUP. TER. VEG.																											
QUOTE TERRENO	300.83	300.76	300.72	300.64	300.68	300.68	300.68	300.68	300.68	300.68	300.68	300.68	300.74	300.74	300.74	300.74	300.74	300.74									
DISTANZE PARZIALI STRATO SUP.																											
DISTANZE PROG STRATO SUP.																											
DISTANZE TERRENO	-60.00	-57.16	-54.05	-46.60	-46.55	-43.37	-42.94	-41.91	-41.56	-40.65	-40.38	-39.31	-38.39	-37.79	-37.49	-20.96	-20.34	-19.81	-19.64	-17.38	-17.35	-14.08	-13.99	-11.05	-10.98	-9.81	-9.72

SEZIONE N. : 1072
 QT. PROGETTO : 305.132
 DIST.PROG. : 26+374.105
 DIST.PREC. : 3.017
 DIST.SUCC. : 16.983

SCAVI E BONIFICHE	
SCOTICO	10.04 m
BONIFICA	10.15 mq
SCAVO A GRADONI	10.09 m
GRADONI SCAVO	5.42 mq
RILEVATI	
RILEVATO	72.28 mq
TERRENO VEGETALE	2.20 mq
SOVRASTRUTTURA STRADALE	
STRATO DI USURA	0.43 mq
STRATO DI BINDER	0.65 mq
STRATO DI BASE	1.09 mq
STRATO DI FONDAZIONE	2.23 mq
SOTTOFONDAZIONE	3.45 mq
MANUFATTI	
CANALETTA RILEVATO	0.09 mq

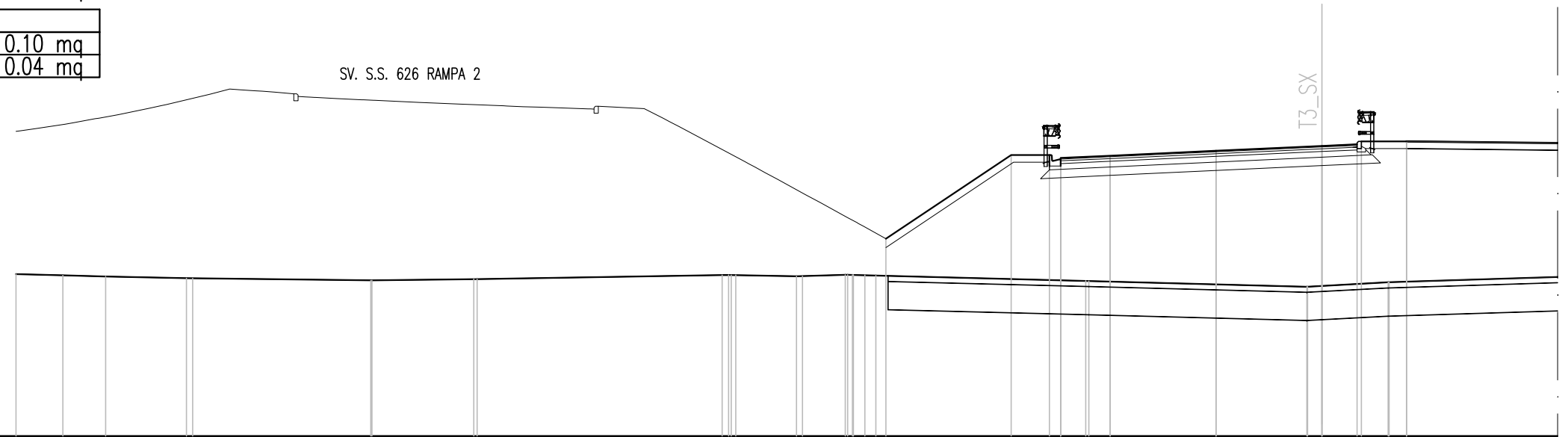


SCAVI E BONIFICHE	
SCOTICO	18.65 m
BONIFICA	18.65 mq
RILEVATI	
RILEVATO	68.71 mq
TERRENO VEGETALE	2.48 mq
SOVRASTRUTTURA STRADALE	
STRATO DI USURA	0.42 mq
STRATO DI BINDER	0.64 mq
STRATO DI BASE	1.06 mq
STRATO DI FONDAZIONE	2.21 mq
SOTTOFONDAZIONE	3.52 mq
MANUFATTI	
CANALETTA RILEVATO	0.10 mq
CORDOLO	0.04 mq

SEZIONE N. : 1073
 QT. PROGETTO : 305.275
 DIST.PROG. : 26+389.479
 DIST.PREC. : 16.808
 DIST.SUCC. : 19.809

SCALA 1:200

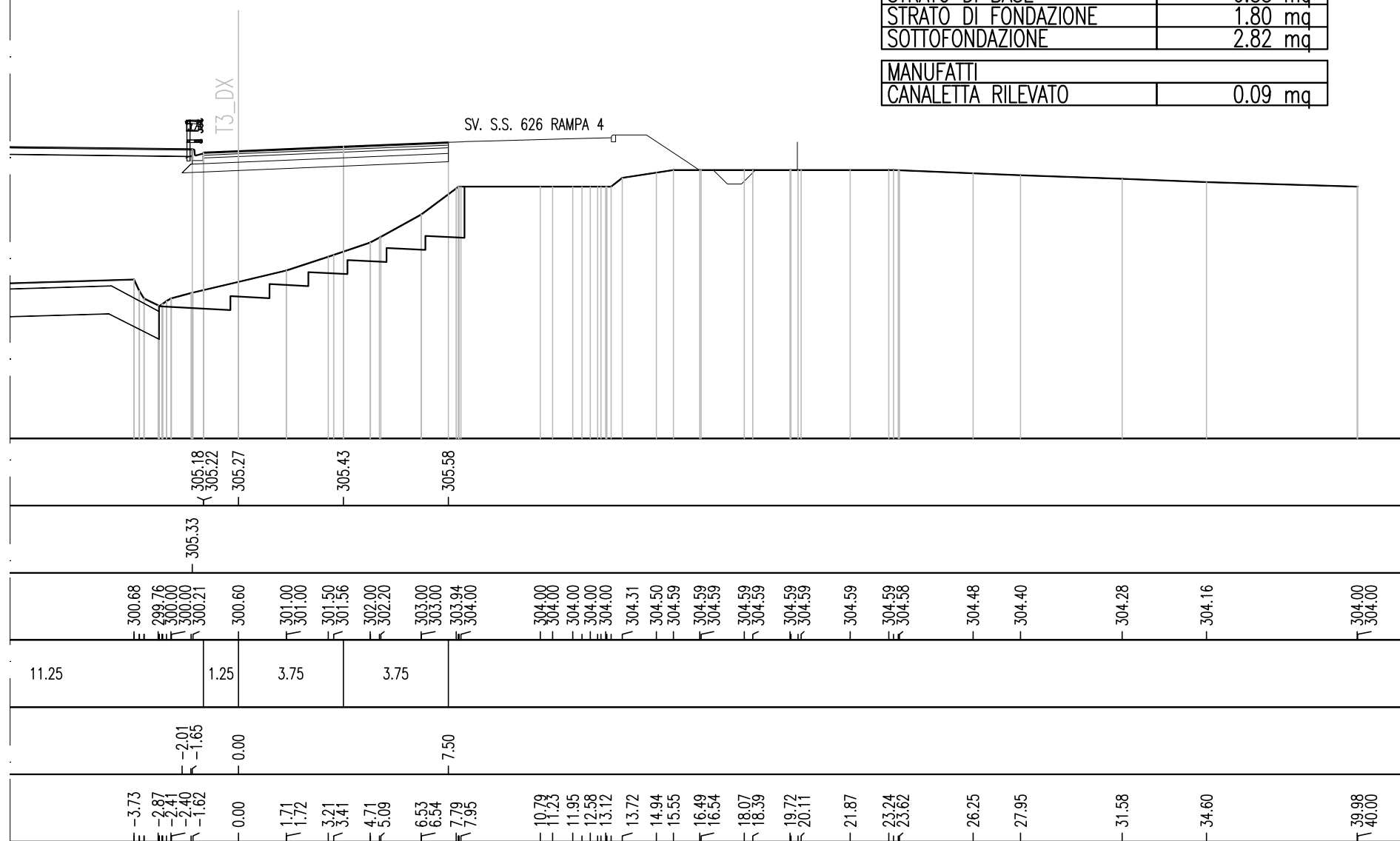
QT.RIF. 295.000



Q. PROG. STRATO SUP.														304.81	304.85	304.93	305.10	305.28	305.33								
Q. PROG. STR. SUP. TER. VEG.																					301.94	304.95	304.95			305.43	305.43
QUOTE TERRENO	300.73	300.69	300.65	300.58	300.58	300.50	300.51	300.55	300.56	300.70	300.70	300.66	300.66	300.70	300.70	300.68	300.49	300.49	300.49	300.29	300.31	300.44	300.45				
DISTANZE PARZIALI STRATO SUP.														1.75	3.75	3.75	1.25	11.25									
DISTANZE PROG STRATO SUP.																								-10.75	-10.68		
DISTANZE TERRENO	-60.00	-58.35	-56.83	-53.96	-53.75	-47.44	-47.40	-43.79	-43.67	-34.99	-34.51	-32.36	-32.14	-30.63	-29.94	-29.55	-22.11	-22.00	-14.28	-13.75	-11.40	-11.37	-10.68				

SEZIONE N. : 1073
 QT. PROGETTO : 305.273
 DIST.PROG. : 26+391.088
 DIST.PREC. : 16.983
 DIST.SUCC. : 20.000

SCAVI E BONIFICHE	
SCOTICO	7.92 m
BONIFICA	7.96 mq
SCAVO A GRADONI	10.35 m
GRADONI SCAVO	7.07 mq
RILEVATI	
RILEVATO	71.20 mq
TERRENO VEGETALE	2.28 mq
SOVRASTRUTTURA STRADALE	
STRATO DI USURA	0.35 mq
STRATO DI BINDER	0.53 mq
STRATO DI BASE	0.88 mq
STRATO DI FONDAZIONE	1.80 mq
SOTTOFONDAZIONE	2.82 mq
MANUFATTI	
CANALETTA RILEVATO	0.09 mq

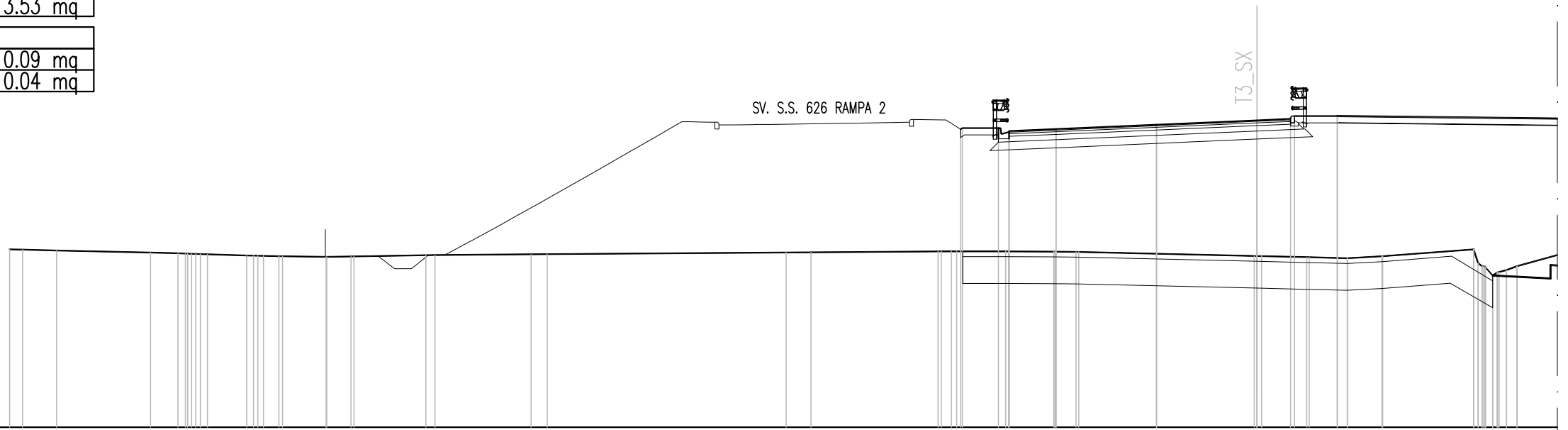


SCAVI E BONIFICHE	
SCOTICO	14.25 m
BONIFICA	14.25 mq
RILEVATI	
RILEVATO	60.04 mq
TERRENO VEGETALE	1.11 mq
SOVRASTRUTTURA STRADALE	
STRATO DI USURA	0.42 mq
STRATO DI BINDER	0.64 mq
STRATO DI BASE	1.06 mq
STRATO DI FONDAZIONE	2.21 mq
SOTTOFONDAZIONE	3.53 mq
MANUFATTI	
CANALETTA RILEVATO	0.09 mq
CORDOLO	0.04 mq

SEZIONE N. : 1074
 QT. PROGETTO : 305.445
 DIST.PROG. : 26+409.288
 DIST.PREC. : 19.809
 DIST.SUCC. : 19.823

SCALA 1:200

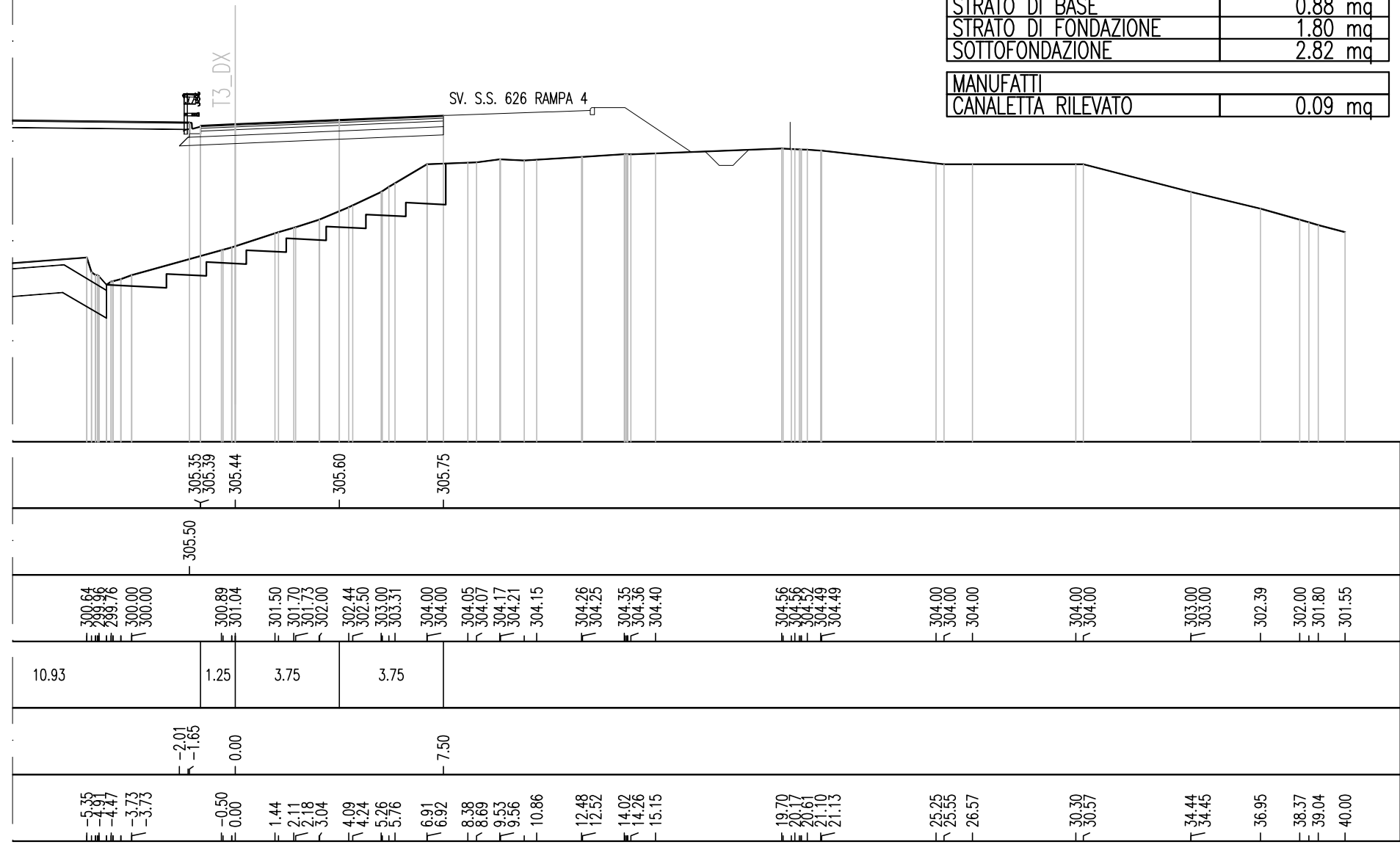
QT.RIF. 294.000



Q. PROG. STRATO SUP.																305.00	305.04	305.12	305.28	305.44	305.50																				
Q. PROG. STR. SUP. TER. VEG.																305.06	305.15	305.12	305.28	305.44	305.50	305.60	305.60																		
QUOTE TERRENO	300.63	300.62	300.59	300.51	300.48	300.46	300.44	300.40	300.38	300.37	300.37	300.35	300.35	300.36	300.40	300.41	300.44	300.45	300.51	300.52	300.55	300.56	300.56	300.56	300.55	300.54	300.39	300.38	300.34	300.34	300.30	300.30	300.37	300.37	300.64	300.64	300.00	300.00			
DISTANZE PARZIALI STRATO SUP.																1.75	3.75	3.75	1.25	10.93																					
DISTANZE PROG STRATO SUP.																															-10.44	-10.37									
DISTANZE TERRENO	-60.00	-59.51	-58.24	-54.74	-53.71	-53.20	-52.62	-51.15	-50.52	-49.95	-49.81	-48.18	-48.10	-47.15	-44.46	-44.12	-40.53	-39.93	-31.01	-30.08	-25.34	-24.84	-24.65	-22.81	-22.71	-21.02	-20.96	-20.09	-13.53	-13.27	-11.58	-11.49	-10.06	-10.05	-8.77	-8.74	-5.35	-4.91	-4.47	-3.73	-3.73

SEZIONE N. : 1074
 QT. PROGETTO : 305.443
 DIST.PROG. : 26+411.088
 DIST.PREC. : 20.000
 DIST.SUCC. : 20.000

SCAVI E BONIFICHE	
SCOTICO	5.79 m
BONIFICA	5.82 mq
SCAVO A GRADONI	12.24 m
GRADONI SCAVO	8.33 mq
RILEVATI	
RILEVATO	68.65 mq
TERRENO VEGETALE	2.19 mq
SOVRASTRUTTURA STRADALE	
STRATO DI USURA	0.35 mq
STRATO DI BINDER	0.53 mq
STRATO DI BASE	0.88 mq
STRATO DI FONDAZIONE	1.80 mq
SOTTOFONDAZIONE	2.82 mq
MANUFATTI	
CANALETTA RILEVATO	0.09 mq



SCAVI E BONIFICHE	
BONIFICA	10.49 mq

RILEVATI	
RILEVATO	47.20 mq
TERRENO VEGETALE	0.69 mq

SOVRASTRUTTURA STRADALE	
STRATO DI USURA	0.35 mq
STRATO DI BINDER	0.52 mq
STRATO DI BASE	0.87 mq
STRATO DI FONDAZIONE	1.81 mq
SOTTOFONDAZIONE	2.83 mq

MANUFATTI	
CORDOLO	0.04 mq

SEZIONE N. : 1076
 QT. PROGETTO : 305.783
 DIST.PROG. : 26+448.938
 DIST.PREC. : 19.827
 DIST.SUCC. : 19.832

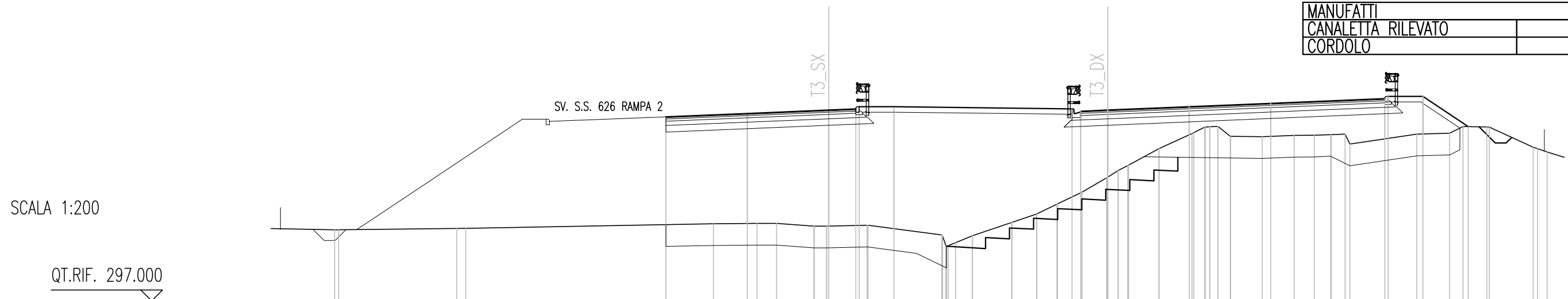
SEZIONE N. : 1076
 QT. PROGETTO : 305.782
 DIST.PROG. : 26+451.088
 DIST.PREC. : 20.000
 DIST.SUCC. : 20.000

SCAVI E BONIFICHE	
BONIFICA	17.02 mq
FOSSO (SEZ. OBBL.)	0.56 mq
SCAVO A GRADONI	10.66 m
GRADONI SCAVO	6.27 mq

RILEVATI	
RILEVATO	63.83 mq
TERRENO VEGETALE	3.13 mq

SOVRASTRUTTURA STRADALE	
STRATO DI USURA	0.56 mq
STRATO DI BINDER	0.85 mq
STRATO DI BASE	1.41 mq
STRATO DI FONDAZIONE	2.91 mq
SOTTOFONDAZIONE	4.59 mq

MANUFATTI	
CANALETTA RILEVATO	0.09 mq
CORDOLO	0.03 mq



Q. PROG. STRATO SUP.			305.47		305.63		305.78	305.84			305.69	305.73	305.78		305.94		306.09		306.31	306.27				
Q. PROG. STR. SUP. TER. VEG.							305.94	305.94			305.84								306.41	306.41	305.02			
QUOTE TERRENO	300.27 300.27	300.33 300.34		300.55	300.57 300.57	300.44 300.44	300.44 300.44	300.48 300.48		300.03 299.84 299.88	300.00	300.61 300.61	301.00 301.00 301.90 301.46	302.00 302.66 303.99 303.23 303.24	304.00 304.00	304.70 305.00	305.03 304.57 304.56	304.55	304.61	304.62 304.65 304.68	304.68 304.72 305.03 305.02 305.01	304.08 303.85		
DISTANZE PARZIALI STRATO SUP.				3.74	3.75	1.25			10.34			1.25	3.75	3.75	5.25									
DISTANZE PROG STRATO SUP.								-9.85 -9.78				-2.01 -1.65	0.00				7.50			12.90 13.44	14.40	16.21		
DISTANZE TERRENO	-35.58 -35.40	-29.96 -29.55		-18.15	-16.14 -16.11 -15.24	-13.53 -12.95 -12.84	-11.08 -11.04		-7.63 -7.03 -7.01 -6.23	-4.43 -4.41	-3.27 -3.27 -2.32	-1.20 -0.05	0.92 0.96	2.35 3.88	4.46 5.07	5.64 5.65	7.11	8.57	9.51 10.26	10.92	14.22	15.73 16.35	17.44	19.57 20.21

SCAVI E BONIFICHE	
SCOTICO	8.91 m
BONIFICA	24.92 mq
FOSSO (SEZ. OBBL.)	0.51 mq

RILEVATI	
RILEVATO	96.14 mq
TERRENO VEGETALE	3.26 mq

SOVRASTRUTTURA STRADALE	
STRATO DI USURA	0.56 mq
STRATO DI BINDER	0.84 mq
STRATO DI BASE	1.40 mq
STRATO DI FONDAZIONE	2.91 mq
SOTTOFONDAZIONE	4.57 mq

MANUFATTI	
CANALETTA RILEVATO	0.09 mq
CORDOLO	0.04 mq

SEZIONE N. : 1077
 QT. PROGETTO : 305.953
 DIST.PROG. : 26+468.770
 DIST.PREC. : 19.832
 DIST.SUCC. : 19.836

SEZIONE N. : 1077
 QT. PROGETTO : 305.952
 DIST.PROG. : 26+471.088
 DIST.PREC. : 20.000
 DIST.SUCC. : 20.000

SCAVI E BONIFICHE	
BONIFICA	16.55 mq
FOSSO (SEZ. OBBL.)	0.40 mq
SCAVO A GRADONI	11.61 m
GRADONI SCAVO	8.68 mq

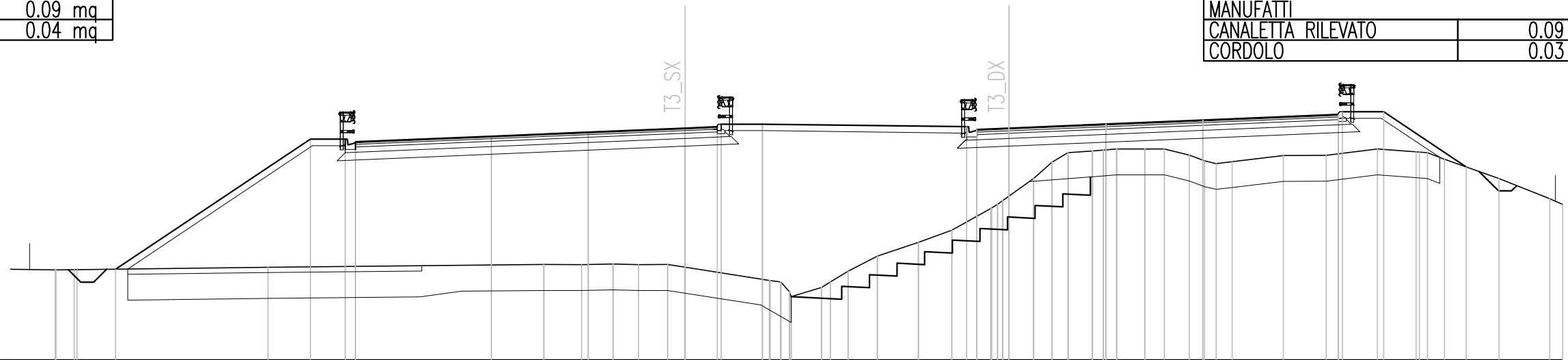
RILEVATI	
RILEVATO	56.41 mq
TERRENO VEGETALE	3.21 mq

SOVRASTRUTTURA STRADALE	
STRATO DI USURA	0.56 mq
STRATO DI BINDER	0.85 mq
STRATO DI BASE	1.41 mq
STRATO DI FONDAZIONE	2.91 mq
SOTTOFONDAZIONE	4.59 mq

MANUFATTI	
CANALETTA RILEVATO	0.09 mq
CORDOLO	0.03 mq

SCALA 1:200

QT.RIF. 297.000



Q. PROG. STRATO SUP.	305.38 305.42															305.64		305.80		305.95		306.00		305.86 305.90		305.95		306.11		306.26		306.48 306.44							
Q. PROG. STR. SUP. TER. VEG.	300.50															305.53		305.53		306.10		306.10		306.01		306.11		306.26		306.58		306.58		304.45					
QUOTE TERRENO	300.47 300.47 300.48	300.57															300.68 300.68	300.68	300.70 300.69 300.67	300.68 300.68 300.57	300.06 300.00 299.43	299.79 300.00 300.42	301.00 301.00	301.53 301.54	302.00 302.00	302.84 303.13 303.32	304.00 304.00	305.00 305.00 305.07	305.15 305.15 305.15	304.91 304.69 304.58 304.66	304.89	304.90	305.15	305.03	304.75	304.00	303.22		
DISTANZE PARZIALI STRATO SUP.																5.26		3.75		3.75		1.24		10.05		1.25		3.75		3.75		5.25							
DISTANZE PROG STRATO SUP.																						-9.55 -9.48				-2.01 -1.65		0.00				-7.50		12.90 13.44		14.40		-16.67	
DISTANZE TERRENO	-36.93 -36.89 -36.08	-28.69															-18.02 -18.01	-16.55	-15.34 -15.34 -14.35	-13.22 -13.22 -12.54	-8.29 -8.85 -8.44	-7.27 -6.92 -6.24	-5.10 -5.10	-3.52 -3.51	-2.22 -2.22	-0.71 0.00	0.95 0.95	2.28 2.29 3.23	4.16 4.17 5.25	6.98 7.57 8.02 8.64	10.61	12.27	14.26	15.76	16.86	18.96	20.93		

SCAVI E BONIFICHE	
SCOTICO	6.53 m
BONIFICA	25.30 mq
FOSSO (SEZ. OBBL.)	0.49 mq

RILEVATI	
RILEVATO	97.32 mq
TERRENO VEGETALE	3.32 mq

SOVRASTRUTTURA STRADALE	
STRATO DI USURA	0.56 mq
STRATO DI BINDER	0.84 mq
STRATO DI BASE	1.40 mq
STRATO DI FONDAZIONE	2.91 mq
SOTTOFONDAZIONE	4.58 mq

MANUFATTI	
CANALETTA RILEVATO	0.10 mq
CORDOLO	0.04 mq

SEZIONE N. : 1078
 QT. PROGETTO : 306.122
 DIST.PROG. : 26+488.606
 DIST.PREC. : 19.836
 DIST.SUCC. : 19.839

SEZIONE N. : 1078
 QT. PROGETTO : 306.122
 DIST.PROG. : 26+491.088
 DIST.PREC. : 20.000
 DIST.SUCC. : 20.000

SCAVI E BONIFICHE	
BONIFICA	17.76 mq
FOSSO (SEZ. OBBL.)	0.39 mq
SCAVO A GRADONI	9.92 m
GRADONI SCAVO	7.11 mq

RILEVATI	
RILEVATO	50.96 mq
TERRENO VEGETALE	3.53 mq

SOVRASTRUTTURA STRADALE	
STRATO DI USURA	0.56 mq
STRATO DI BINDER	0.85 mq
STRATO DI BASE	1.41 mq
STRATO DI FONDAZIONE	2.91 mq
SOTTOFONDAZIONE	4.59 mq

MANUFATTI	
CANALETTA RILEVATO	0.09 mq
CORDOLO	0.03 mq

SCALA 1:200

QT.RIF. 297.000



Q. PROG. STRATO SUP.				305.55 305.59		305.81		305.97		306.12		306.17				306.03 306.07		306.12		306.28		306.43				306.65 306.61				
Q. PROG. STR. SUP. TER. VEG.		300.47			305.70	305.70					306.27	306.27				306.18										306.75	306.75			303.71
QUOTE TERRENO	300.47	300.49	300.51		300.77 300.79	300.89 300.89	300.88 300.89 300.89 300.88	300.88 300.88	300.63	300.44 300.43	300.00 299.36 299.36	299.98 300.09	301.00 301.48 301.48	302.00 302.00 302.58 302.59	303.00 303.73 304.00 304.36 304.71 305.00	305.00 305.00 305.03 305.03	305.02 304.94	304.96 304.95	304.99 305.00						305.14 305.13	305.00 304.87 304.79	304.00	303.49	303.06 302.90	
DISTANZE PARZIALI STRATO SUP.					5.26	3.75	3.75		1.24		9.76				1.25	3.75	3.75		5.25											
DISTANZE PROG STRATO SUP.											-9.26 -9.19				-2.01 -1.65	0.00						7.50				12.90 13.44	14.40		17.94	
DISTANZE TERRENO	-36.26	-33.23	-31.02		-23.97 -23.39	-18.37 -18.37	-16.37 -16.33 -15.61 -14.92 -14.88	-13.25 -12.25	-11.49 -11.44	-9.91 -9.18 -9.18	-7.87 -7.71	-6.34	-5.21 -5.20	-3.99 -3.99 -2.90 -2.89 -2.19	-0.95 -0.49 0.00 0.45 0.88	1.95 1.96 2.94 2.95	4.05 4.84	5.73 5.74	7.29 7.76						13.01 13.03	15.66 16.25 16.45	18.27	19.65	20.82 21.21	

SCAVI E BONIFICHE	
SCOTICO	8.37 m
BONIFICA	21.83 mq
FOSSO (SEZ. OBBL.)	0.51 mq
SCAVO A GRADONI	1.49 m
GRADONI SCAVO	0.67 mq

RILEVATI	
RILEVATO	98.39 mq
TERRENO VEGETALE	3.53 mq

SOVRASTRUTTURA STRADALE	
STRATO DI USURA	0.46 mq
STRATO DI BINDER	0.69 mq
STRATO DI BASE	1.15 mq
STRATO DI FONDAZIONE	2.43 mq
SOTTOFONDAZIONE	3.84 mq

MANUFATTI	
CANALETTA RILEVATO	0.10 mq
CORDOLO	0.04 mq

SEZIONE N. : 1083
 QT. PROGETTO : 306.970
 DIST.PROG. : 26+587.843
 DIST.PREC. : 19.855
 DIST.SUCC. : 19.860

SEZIONE N. : 1083
 QT. PROGETTO : 306.970
 DIST.PROG. : 26+591.088
 DIST.PREC. : 20.000
 DIST.SUCC. : 20.000

SCAVI E BONIFICHE	
STERRO	0.05 mq
BONIFICA	15.54 mq
FOSSO (SEZ. OBBL.)	0.46 mq
SCAVO A GRADONI	0.64 m
GRADONI SCAVO	0.37 mq

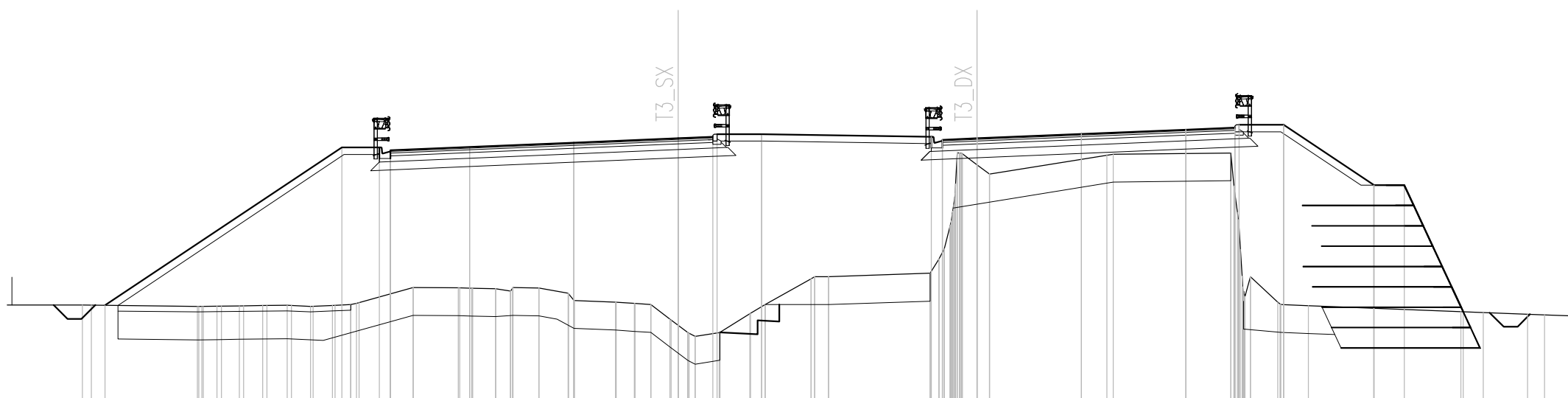
RILEVATI	
RILEVATO	71.00 mq
TERRENO VEGETALE	3.01 mq

SOVRASTRUTTURA STRADALE	
STRATO DI USURA	0.42 mq
STRATO DI BINDER	0.64 mq
STRATO DI BASE	1.06 mq
STRATO DI FONDAZIONE	2.21 mq
SOTTOFONDAZIONE	3.56 mq

MANUFATTI	
CANALETTA RILEVATO	0.10 mq
CORDOLO	0.04 mq

SCALA 1:200

QT.RIF. 297.000



Q. PROG. STRATO SUP.		306.50 306.54		306.66		306.81		306.97	307.02		306.88 306.92	306.97		307.13		307.28		307.36 307.32				
Q. PROG. STR. SUP. TER. VEG.		300.98		306.65	306.65				307.12	307.12		307.03						307.46	307.46	305.29 305.29 305.29	300.74	
QUOTE TERRENO		300.98 300.98	300.94 300.94 300.95 300.96 300.97 300.97 300.98 300.94 300.97 301.00 301.07	301.61 301.61	301.61 301.59 301.59	301.49 301.61 301.60	301.41 301.14	301.09 301.08 301.00 301.00 300.25 299.86 299.86 300.00	300.67 301.00 301.00	301.93 302.00 302.00	302.12 302.62 302.62	306.01 305.68 305.70		306.40 306.40				306.44 301.12 302.00	301.09 301.00 300.96		300.75 300.72 300.65 300.63 300.59	
DISTANZE PARZIALI STRATO SUP.					2.84	3.75	3.75	1.24		8.25	1.25	3.75	3.75	1.76								
DISTANZE PROG STRATO SUP.																7.50		9.41 9.95	10.91		15.41 15.43	16.90 17.40
DISTANZE TERRENO		32.15 31.82	28.02 27.31 26.51 26.36 25.52 24.79 24.64 23.86 23.17 22.51 22.21	20.27 20.26	18.65 18.19 18.15	16.78 16.68 15.75	14.70 14.47	12.99 12.97 11.73 11.73 10.74 10.14 10.14 9.24	8.17 7.62 7.62	5.97 5.34 5.34	1.69 1.18 0.72	0.90 0.45		4.66 4.89				9.12 9.57 9.82	10.80 10.91 11.90		17.38 18.18 19.78 20.39 21.37	

SCAVI E BONIFICHE	
SCOTICO	10.51 m
BONIFICA	22.80 mq
FOSSO (SEZ. OBBL.)	0.50 mq

RILEVATI	
RILEVATO	100.28 mq
TERRENO VEGETALE	3.62 mq

SOVRASTRUTTURA STRADALE	
STRATO DI USURA	0.42 mq
STRATO DI BINDER	0.63 mq
STRATO DI BASE	1.05 mq
STRATO DI FONDAZIONE	2.21 mq
SOTTOFONDAZIONE	3.53 mq

MANUFATTI	
CANALETTA RILEVATO	0.09 mq
CORDOLO	0.04 mq

SEZIONE N. : 1085
 QT. PROGETTO : 307.310
 DIST.PROG. : 26+627.566
 DIST.PREC. : 19.863
 DIST.SUCC. : 19.868

SEZIONE N. : 1085
 QT. PROGETTO : 307.310
 DIST.PROG. : 26+631.088
 DIST.PREC. : 20.000
 DIST.SUCC. : 20.000

SCAVI E BONIFICHE	
BONIFICA	10.37 mq
FOSSO (SEZ. OBBL.)	0.48 mq

RILEVATI	
RILEVATO	115.95 mq
TERRENO VEGETALE	1.75 mq

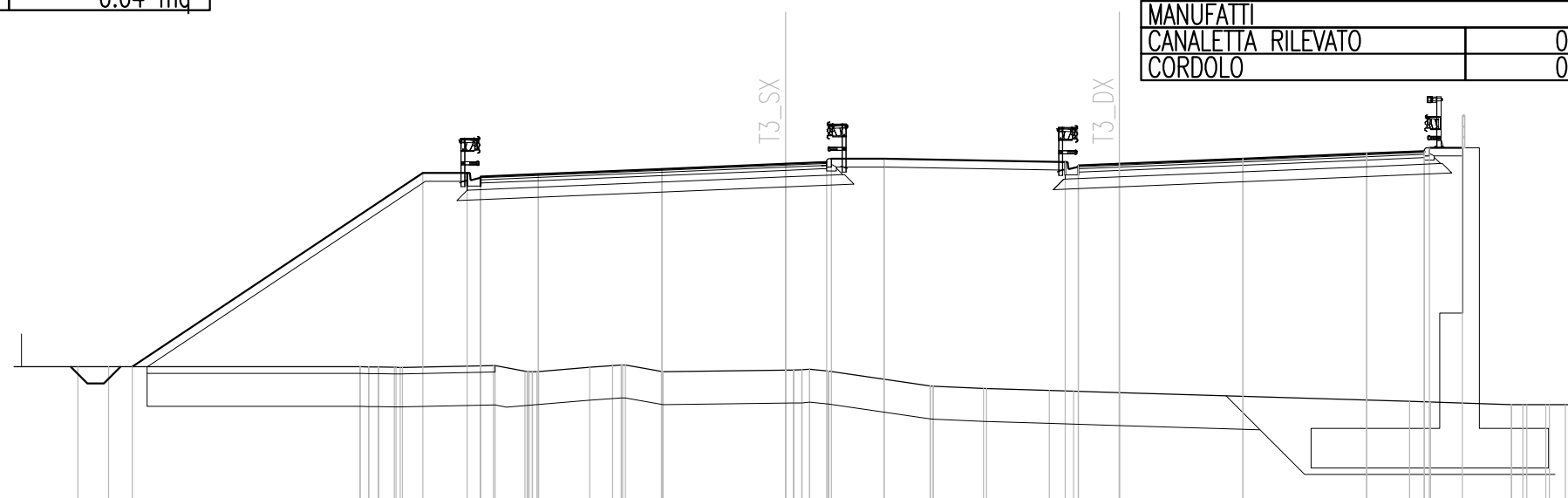
SOVRASTRUTTURA STRADALE	
STRATO DI USURA	0.42 mq
STRATO DI BINDER	0.64 mq
STRATO DI BASE	1.06 mq
STRATO DI FONDAZIONE	2.21 mq
SOTTOFONDAZIONE	3.54 mq

MURI	
MURO	15.35 mq
MAGRONE MURO	1.52 mq

MANUFATTI	
CANALETTA RILEVATO	0.09 mq
CORDOLO	0.03 mq

SCALA 1:200

QT.RIF. 297.000



Q. PROG. STRATO SUP.				306.88 306.92	307.00		307.15		307.31	307.36		307.22 307.26	307.31		307.47		307.62	307.69 307.65	
Q. PROG. STR. SUP. TER. VEG.		301.14		307.03	307.03					307.46	307.46		307.37					307.79	307.79
QUOTE TERRENO	301.14 301.15		301.14 301.14 301.13 301.12	301.18 301.19 301.00 301.00	301.13 301.19 301.20	301.00 301.00		301.05 301.05	301.02 301.02	300.57 300.56	300.49 300.49	300.43 300.41	300.37				300.10 300.08	300.00 300.00 300.00 300.00	
DISTANZE PARZIALI STRATO SUP.				1.76	3.75	3.75		1.24		7.64		1.25	3.75	3.75	1.75				
DISTANZE PROG STRATO SUP.										-7.14 -7.07		-2.01 -1.65	0.00			7.50		9.40 9.94 10.40	
DISTANZE TERRENO	-31.61 -30.67		-23.06 -22.50 -22.01 -21.76	-19.00 -18.95 -18.74 -17.62	-16.08 -15.39 -15.00	-13.90 -13.85		-10.13 -9.64	-8.84 -8.82	-5.75 -5.65	-4.13 -4.04	-2.13 -1.39	0.00				-8.81 -9.44	11.89 12.36 12.93 13.52 13.82	

SEZIONE N. : 1087
 QT. PROGETTO : 307.645
 DIST.PROG. : 26+666.808
 DIST.PREC. : 19.374
 DIST.SUCC. : 4.949

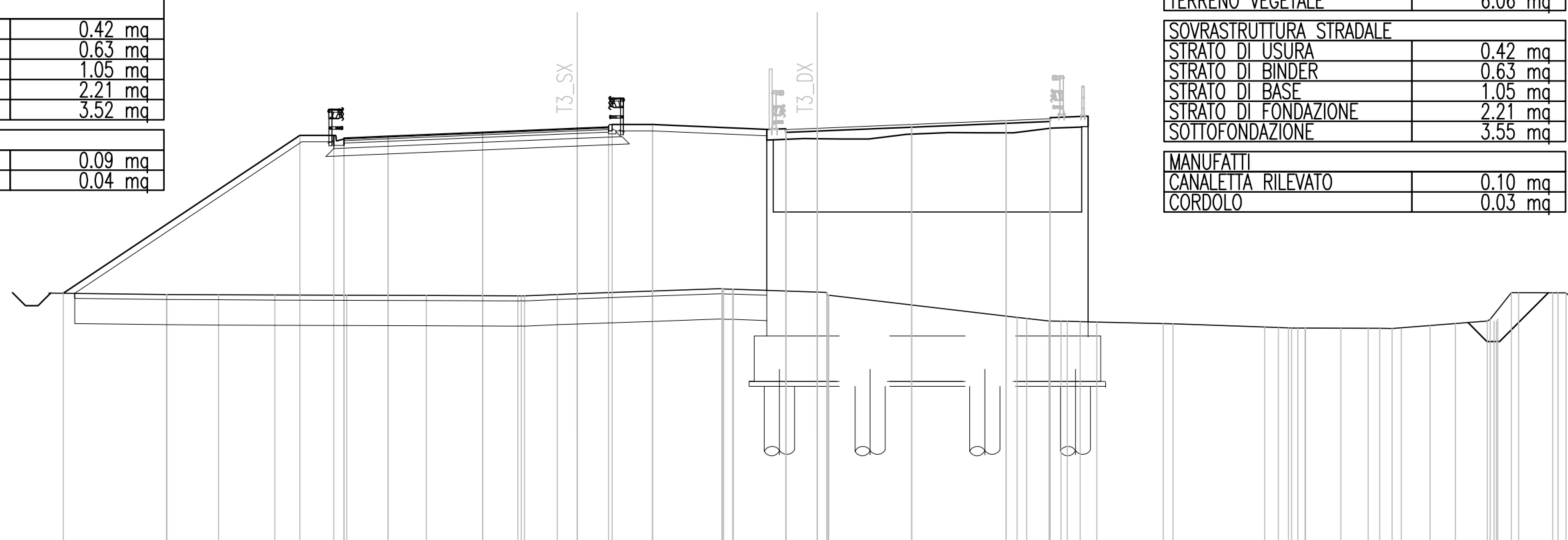
SEZIONE N. : 1087
 QT. PROGETTO : 307.645
 DIST.PROG. : 26+670.587
 DIST.PREC. : 19.499
 DIST.SUCC. : 5.053

SCAVI E BONIFICHE	
SCOTICO	22.94 m
BONIFICA	22.94 mq
FOSSO (SEZ. OBBL.)	0.50 mq
RILEVATI	
RILEVATO	108.78 mq
TERRENO VEGETALE	3.80 mq
SOVRASTRUTTURA STRADALE	
STRATO DI USURA	0.42 mq
STRATO DI BINDER	0.63 mq
STRATO DI BASE	1.05 mq
STRATO DI FONDAZIONE	2.21 mq
SOTTOFONDAZIONE	3.52 mq
MANUFATTI	
CANALETTA RILEVATO	0.09 mq
CORDOLO	0.04 mq

SCAVI E BONIFICHE	
SCOTICO	31.44 m
BONIFICA	31.43 mq
FOSSO (SEZ. OBBL.)	2.55 mq
RILEVATI	
RILEVATO	169.00 mq
TERRENO VEGETALE	6.06 mq
SOVRASTRUTTURA STRADALE	
STRATO DI USURA	0.42 mq
STRATO DI BINDER	0.63 mq
STRATO DI BASE	1.05 mq
STRATO DI FONDAZIONE	2.21 mq
SOTTOFONDAZIONE	3.55 mq
MANUFATTI	
CANALETTA RILEVATO	0.10 mq
CORDOLO	0.03 mq

SCALA 1:200

QT.RIF. 291.000



Q. PROG. STRATO SUP.				307.22 307.26	307.33	307.49	307.64	307.70		307.55 307.59	307.65	307.80	307.96	308.03 307.99												
Q. PROG. STR. SUP. TER. VEG.	301.10			307.37	307.37			307.80	307.80	307.70				308.13	308.13											
QUOTE TERRENO		301.05 301.05	301.04	301.03	301.02	301.01	301.00 301.00	301.05 301.08	301.19	301.29 301.27	301.15 301.14 301.03	300.15 300.10	300.00 299.99	299.97 299.96	299.90 299.89	299.76 299.74 299.72 299.72 299.72	299.71	299.71 299.71	299.70 299.70	299.83	300.00 301.12 301.12	301.12 301.12				
DISTANZE PARZIALI STRATO SUP.					1.76	3.75	3.75	1.24		7.04	1.25	3.75	3.75	1.75												
DISTANZE PROG STRATO SUP.	-29.93			-20.54	-19.19			-8.14	-6.54		-1.65			9.40	11.00											
DISTANZE TERRENO		-25.83 -25.81	-23.76	-21.53	-18.67	-15.51	-11.88 -11.62	-10.31 -9.53	-6.54	-3.78 -3.33	0.99 0.45			7.94 8.31	9.21 9.68	10.44	11.10		13.73 14.13		17.77 18.30 18.83 19.36 19.38	20.79	21.87 22.33 22.82 23.19	24.33	26.60 27.55 27.84	29.20 29.72

SCAVI E BONIFICHE	
SCOTICO	27.53 m
BONIFICA	27.54 mq
FOSSO (SEZ. OBBL.)	0.50 mq

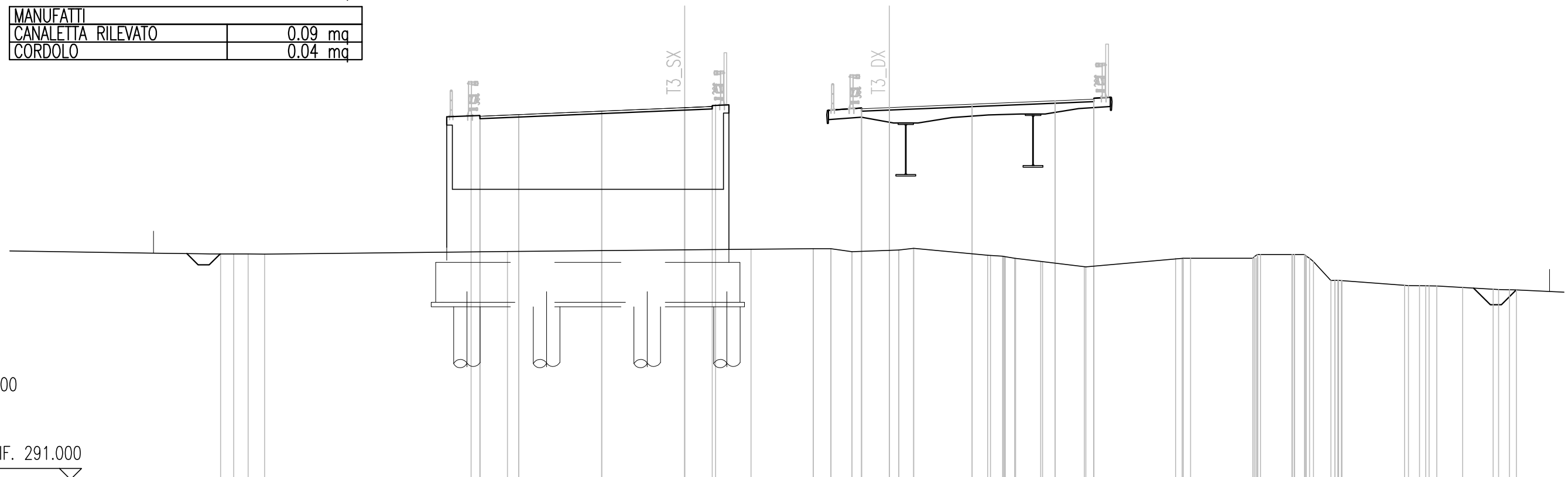
RILEVATI	
RILEVATO	134.64 mq
TERRENO VEGETALE	4.96 mq

SOVRASTRUTTURA STRADALE	
STRATO DI USURA	0.42 mq
STRATO DI BINDER	0.63 mq
STRATO DI BASE	1.05 mq
STRATO DI FONDAZIONE	2.21 mq
SOTTOFONDAZIONE	3.52 mq

MANUFATTI	
CANALETTA RILEVATO	0.09 mq
CORDOLO	0.04 mq

SEZIONE N. : 1089-SP.1
 QT. PROGETTO : 307.805
 DIST.PROG. : 26+685.591
 DIST.PREC. : 13.834
 DIST.SUCC. : 1.590

SEZIONE N. : 1089
 QT. PROGETTO : 307.805
 DIST.PROG. : 26+689.418
 DIST.PREC. : 13.777
 DIST.SUCC. : 1.670

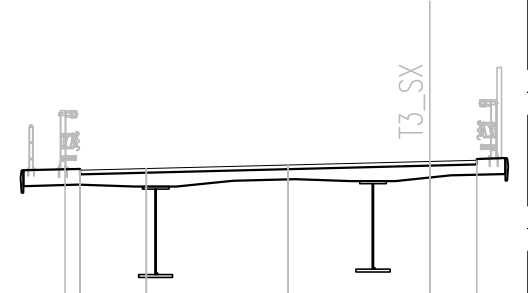


SCALA 1:200

QT.RIF. 291.000

Q. PROG. STRATO SUP.		307.37 307.41	307.49	307.65	307.81	307.86		307.75 307.75	307.80	307.96	308.12	308.19 308.15							
Q. PROG. STR. SUP. TER. VEG.		307.52				307.96	307.96					308.29							
QUOTE TERRENO	301.20 301.19 301.19 301.19		301.31		301.38	301.40		301.43 301.43 301.43 301.29	301.36 301.37 301.45		301.14 301.09 301.00 301.00	300.86 300.84	300.62 300.60		301.00 301.00	301.00 301.17 301.17 301.17 300.80 299.99 300.00 300.00	299.79 299.78 299.74	299.61 299.60 299.57	
DISTANZE PARZIALI STRATO SUP.			1.75	3.75	3.75	1.25		6.75	1.25	3.75		3.75	1.75						
DISTANZE PROG STRATO SUP.		-18.90				-7.85	-6.25		-1.65				9.40						
DISTANZE TERRENO	-30.22 -29.62 -28.97 -28.23		-17.25			-9.24	-6.25		-3.43 -2.64 -2.64 -1.68 -1.68	0.00 0.44 1.10		4.45 5.13 5.67 5.71 6.84 6.93	8.82 8.89		12.94 13.62	16.43 16.78	18.20 18.77 19.38 19.96 20.44 20.47	23.29 23.97 24.74	27.29 28.04 28.55

SEZIONE N. : 1090
 QT. PROGETTO : 324.484
 DIST.PROG. : 27+848.210
 DIST.PROG. : 27+848.210
 DIST.PREC. : 0.401



SCALA 1:200

QT.RIF. 300.000

Q. PROG. STRATO SUP.																324.21	324.25	324.30	324.39	324.48	324.52					
Q. PROG. STR. SUP. TER. VEG.	310.00			314.36	314.36								319.36	319.36			324.36	324.36					324.62	324.62		
QUOTE TERRENO	310.00	310.00	309.99	309.99	309.99	309.98	309.98	309.98	309.98	309.98	309.98	309.98	309.98	309.98	309.98	309.98	309.98	309.98	309.99	309.98	310.00	310.00	310.08	310.09	310.10	310.20
DISTANZE PARZIALI STRATO SUP.																1.75	3.75	3.75	1.25	3						
DISTANZE PROG STRATO SUP.																					2.75					
DISTANZE TERRENO	-41.68	-40.77	-37.63	-34.92	-32.98	-32.87	-30.85	-29.00	-27.32	-25.70	-24.18	-22.78	-21.32	-19.94	-19.88	-18.36	-16.66	-14.66	-10.33	-9.31	-8.55	-8.32	-6.17	-5.68	-5.50	-3.12

