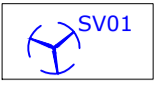
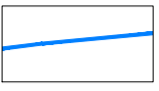
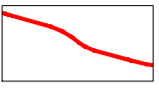

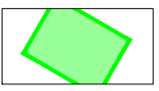
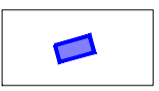






























LEGENDA

-  AEROGENERATORI
-  ELETTRODOTTO INTERRATO INTERNO AL PARCO EOLICO
-  ELETTRODOTTO INTERRATO ESTERNO AL PARCO EOLICO
-  ELETTRODOTTO INTERRATO AT
-  STAZIONE ELETTRICA TERNA ESISTENTE
-  SOTTOSTAZIONE ELETTRICA DI TRASFORMAZIONE DI PROGETTO
-  LIMITI COMUNALI

P.T.C.P. DELLA PROVINCIA DI LECCE

<p>POLITICHE DEL WELFARE</p> <p>salubrità: deflusso naturale delle acque</p> <ul style="list-style-type: none">  vora  dolina  rete idrografica superficiale <p>salubrità: pericolosità rispetto agli allagamenti</p> <ul style="list-style-type: none">  pericolosità molto alta <p>salubrità: fasce di salvaguardia</p> <ul style="list-style-type: none">  dalla costa verso l'interno: zona di salvaguardia  zona di ricarica  zona di approvvigionamento <p>salubrità: infrastrutture ambientali</p> <ul style="list-style-type: none">  impianto di depurazione comunale  impianto di depurazione aree produttive <p>diffusione della naturalità</p> <p>naturalità esistente:</p> <ul style="list-style-type: none">  siti direttiva habitat e direttiva uccelli  macchia mediterranea e boschi <p>espansione della naturalità:</p> <ul style="list-style-type: none">  aree protette istituite o in itinere <p>espansione della naturalità esistente:</p> <ul style="list-style-type: none">  prima fase  seconda fase <p>infiltrazioni di naturalità:</p> <ul style="list-style-type: none">  versanti delle serre <p>centralità: infrastrutture sociali</p> <ul style="list-style-type: none">  attrezzature scolastiche  servizi sanitari <p>POLITICHE INSEDIATIVE</p> <p>concentrazione e dispersione</p> <ul style="list-style-type: none">  centri antichi (zona a)  aree pianificate (zone b,c,d non servite da pendoli) <p>dispersione insediativa esistente:</p> <ul style="list-style-type: none">  ambiti di prossimità ai centri  plane  ambiti subcostieri <p>aree di potenziale espansione della dispersione insediativa</p>	<p>POLITICHE DELLA MOBILITA'</p> <p>infrastrutture della mobilità</p> <ul style="list-style-type: none">  M1 tubo  M2 pendoli industriali  M3.1 itinerari narrativi: strada parco tra Maglie e Otranto  M3.2 itinerari narrativi: strada parco  M4 strada dei centri  M5.1 itinerari narrativi: attraversamenti  M5.2 itinerari narrativi: sentieri  M6 spazi pedonali tutelati  altre strade di collegamento provinciale  ferrovia  stazioni ferroviarie  aeroporti  porti e approdi <p>POLITICHE DELLA VALORIZZAZIONE</p> <p>agricoltura d'eccellenza</p> <ul style="list-style-type: none">  oliveti esistenti  vigneti esistenti  espansione potenziale del vigneto  serre produttive esistenti <p>sviluppo locale: la produzione industriale</p> <p>piattaforme industriali:</p> <ul style="list-style-type: none">  zone D allacciate a pendoli  aree SISRI  espansione potenziale degli insediamenti produttivi lungo le strade <p>leisure</p> <p>strati del parco:</p> <ul style="list-style-type: none">  aree archeologiche  torri e castelli  muretti a secco  pagghiare  masserie  ville e casini
--	--

00	18/12/2020	EMMISSIONE		BFP	BFP	BFP																																	
				PIERRI I.	MIGLIORICO M.	BISCOTTI G.B.																																	
REV.	DATE	DESCRIPTION	PREPARED	CHECKED	APPROVED																																		
		PROJECT: SALICE VEGLIE																																					
		FILE NAME: GRE.EEC.D.26.IT.W.15000.00.064.00 INQUADRAMENTO SUL PTCP DELLA PROVINCIA DI LECCE																																					
Engineering & Construction GRE VALIDATION		CLASSIFICATION:	FORMAT:	SCALE:	PLOT SCALE:	SHEET:																																	
VALIDATED BY: Tamma			A1	1:25.000		1 di 1																																	
VERIFIED BY: Tedeschi		UTILIZATION SCOPE:		TITLE: STRALCIO P.T.C.P. DELLA PROVINCIA DI LECCE																																			
COLLABORATORS: Ciccarelli		<table border="1" style="width: 100%; border-collapse: collapse;"> <tr> <td colspan="10" style="text-align: center;">GRE CODE</td> </tr> <tr> <td>GROUP</td> <td>FUNCTION</td> <td>TYPE</td> <td>ISSUER</td> <td>COUNTRY</td> <td>TEC.</td> <td>PLANT</td> <td>SYSTEM</td> <td>PROGRESSIVE</td> <td>REVISION</td> </tr> <tr> <td>GRE</td> <td>EEC</td> <td>D</td> <td>26</td> <td>I</td> <td>TW</td> <td>15000</td> <td>00</td> <td>00</td> <td>06400</td> </tr> </table>								GRE CODE										GROUP	FUNCTION	TYPE	ISSUER	COUNTRY	TEC.	PLANT	SYSTEM	PROGRESSIVE	REVISION	GRE	EEC	D	26	I	TW	15000	00	00	06400
GRE CODE																																							
GROUP	FUNCTION	TYPE	ISSUER	COUNTRY	TEC.	PLANT	SYSTEM	PROGRESSIVE	REVISION																														
GRE	EEC	D	26	I	TW	15000	00	00	06400																														

This document is property of Enel Green Power S.p.A. It is strictly forbidden to reproduce this document, in whole or in part, and to provide to others any related information without the previous written consent by Enel Green Power S.p.A.