















LEGENDA

-  AEROGENERATORI
-  ELETTRODOCCHIO INTERRATO INTERNO AL PARCO EOLICO
-  ELETTRODOCCHIO INTERRATO ESTERNO AL PARCO EOLICO
-  LIMITI COMUNALI

MAPPA DELL'USO DEL SUOLO E DEI TIPI FISIONOMICO-VEGETAZIONALI

-  CANALI-VEGETAZIONE RIPARIALE
-  INCOLTI
-  INCOLTI-PRATERIE
-  MACCHIA
-  IMBOSCHIMENTI
-  SEMINATIVI
-  SEMINATIVI ARBORATI
-  COLTURE LEGNOSE AGRARIE
-  PARCO FOTOVOLTAICO

00	18/12/2020	EMISSIONE	BFP PIERRI I.	BFP MIGLIONICO M.	BFP BISCOTTI G.B.
REV.	DATE	DESCRIPTION	PREPARED	CHECKED	APPROVED
			PROJECT: SALICE VEGLIE		
FILE NAME: GRE.EEC.D.26.IT.W.15000.00.080.00 CARTA DELLA VEGETAZIONE E DELL'USO DEL SUOLO					
CLASSIFICATION:		FORMAT: A1	SCALE: 1:15.000	PLOT SCALE:	SHEET: 1 di 1
UTILIZATION SCOPE:			TITLE: CARTA DELLA VEGETAZIONE E DELL'USO DEL SUOLO		
VALIDATED BY: Tamma			GRE CODE		
VERIFIED BY: Tedeschi			GROUP: GRE	FUNCTION: EEC	TYPE: D
COLLABORATORS: Ciccarelli			ISSUER: 26	COUNTRY: IT	TEC.: W
			PLANT: 15000	SYSTEM: 0000	PROGRESSIVE: 08000
			REVISION: 00		
<small>This document is property of Enel Green Power S.p.A. It is strictly forbidden to reproduce this document, in whole or in part, and to provide to others any related information without the previous written consent by Enel Green Power S.p.A.</small>					