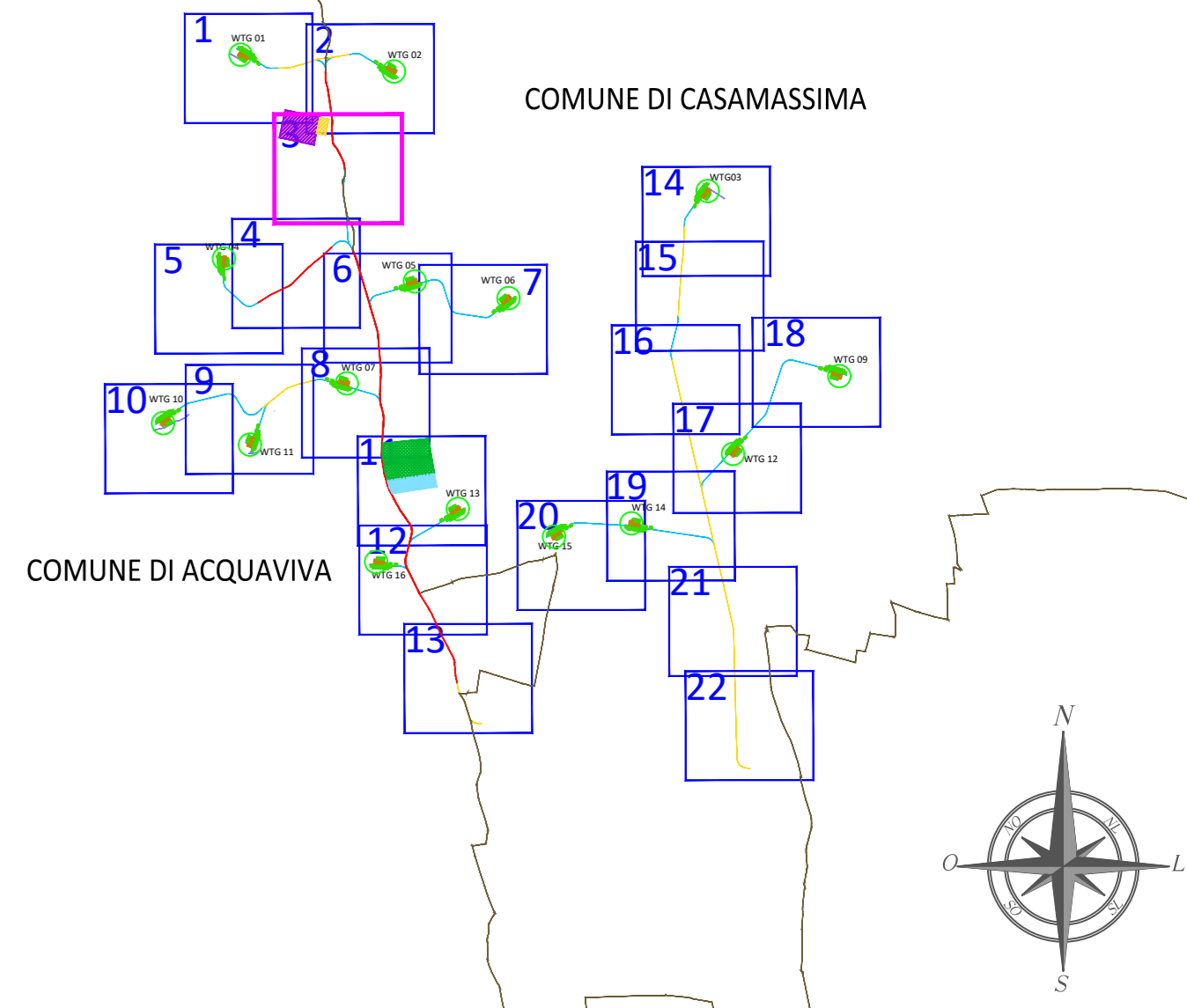


# PLANIMETRIA (scala 1:1.000)

## QUADRO D'UNIONE (scala 1:50.000)



### LEGENDA PROGETTO STRADALE

- RILEVATO
  - SCAVO
  - STRADA ESISTENTE
  - STRADA ESISTENTE DA ADEGUIARE
  - STRADA NUOVA
  - ALLARGAMENTI
  - LIMITI COMUNALI
  - FOSSI
- PIATTAFORMA E AEROGENERATORE
- Occupazione definitiva
  - Occupazione temporanea (da ripristinare)
  - ( : Indicazione del centro dell'Aerogeneratore )
- INDICAZIONE DEL CHILOMETRO, DEL PERCORSO E TIPO DI SEZIONE  
INDICAZIONE VERTICE E TABELLA RELATIVA
- ELEMENTI DI TRACCIAMENTO IN PIANITA:
- Xv - coordinata est del vertice
  - Yv - coordinata nord del vertice
  - $\alpha$  - angolo di curva
  - R - raggio della curva
  - Sv - collegamento circolare allo sviluppo
  - Tc - chilometro finale della curva
- AREA DI STOCCAGGIO
  - AREA DI CANTIERE
  - AREA SSU ACQUAVIVA DELLE FONTI
  - AREA FUTURA STAZIONE ELETTRICA 380/150KV ACQUAVIVA DELLE FONTI

### LEGENDA TOPOGRAFICA

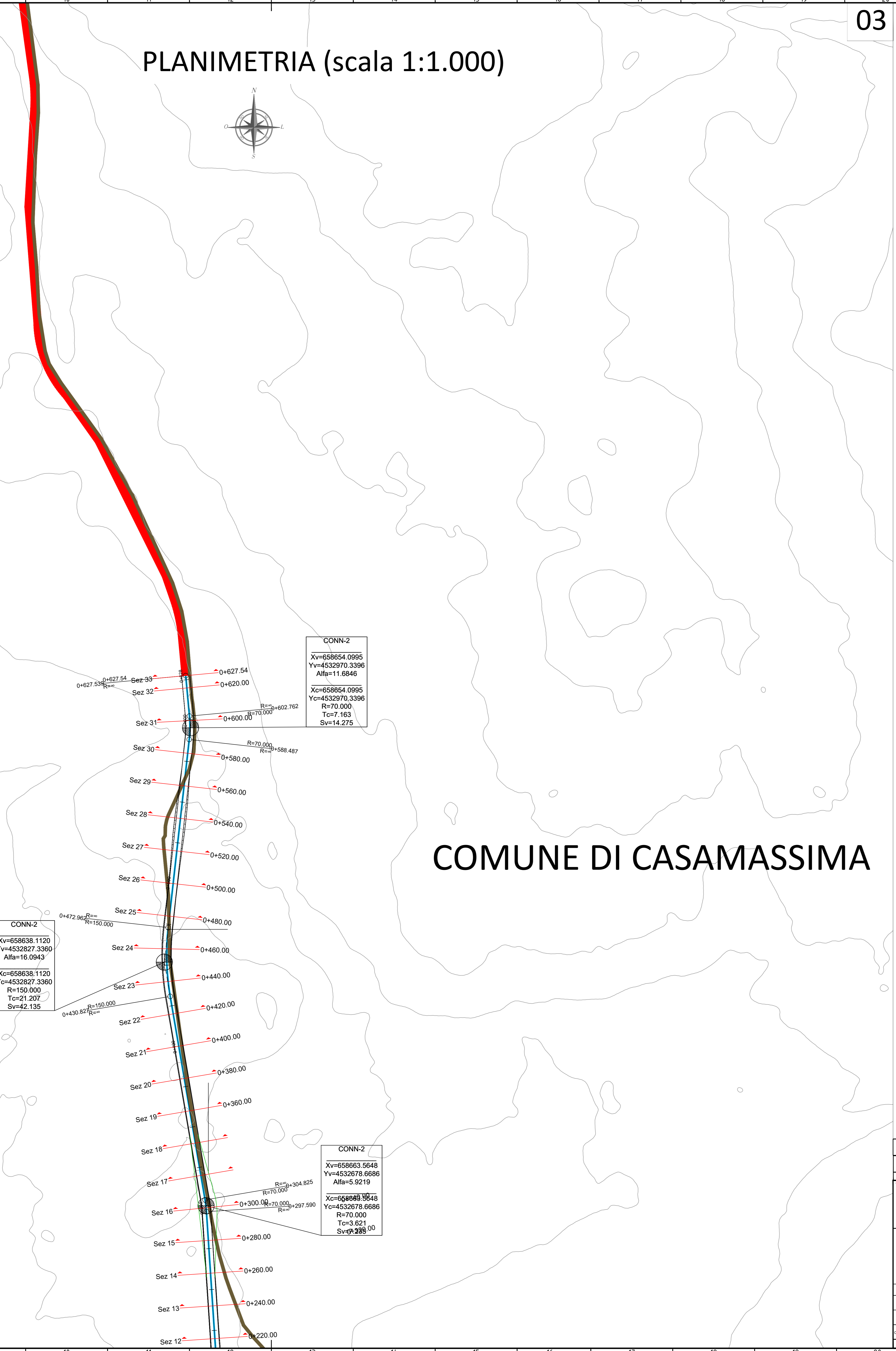
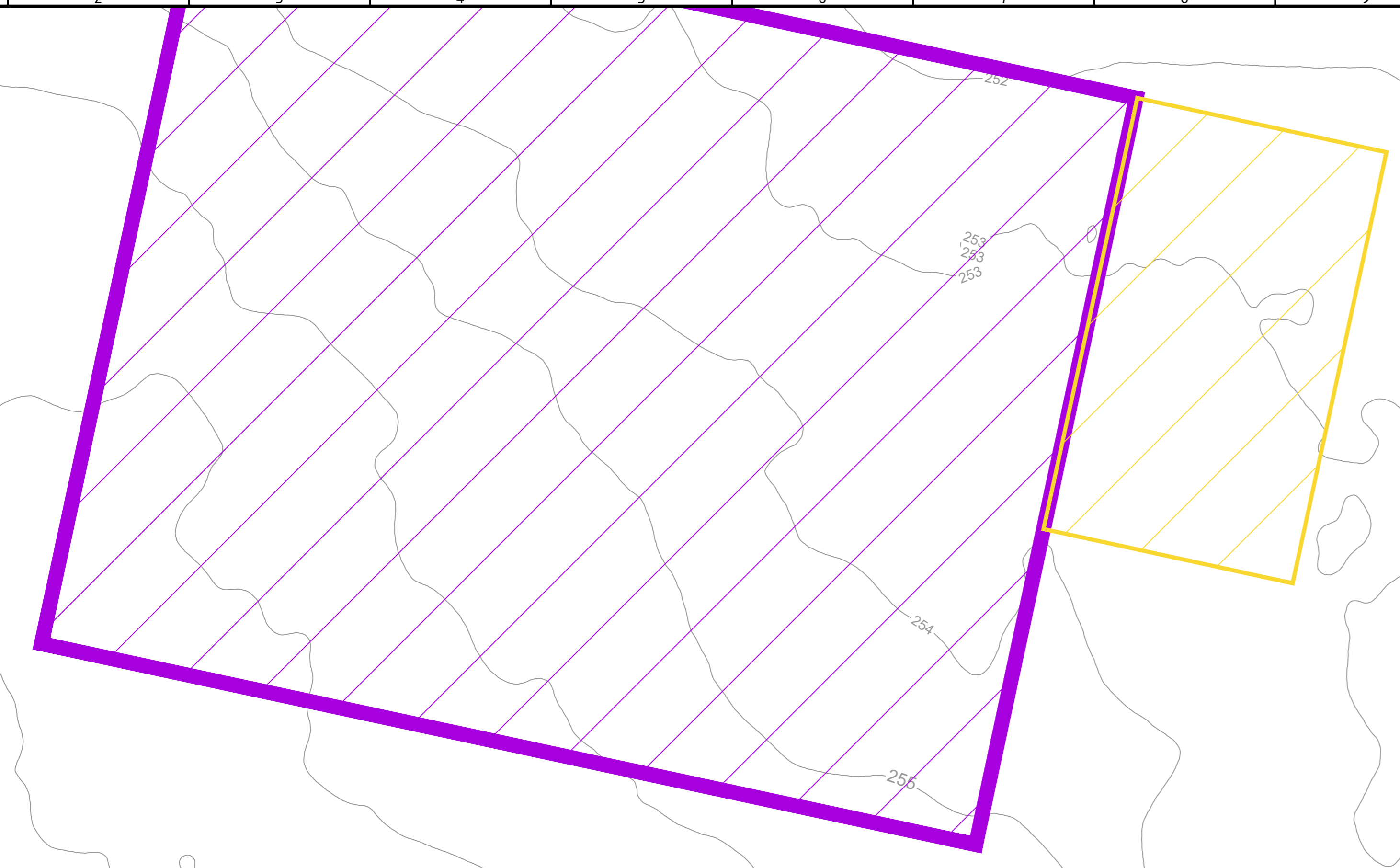
- AEROGENERATORE ED AREA SPAZZATA
- CURVE DI LIVELLO

#### SISTEMA DI RIFERIMENTO UTM WGS 84 - FUSO 33N

WTG	EST [m]	NORD [m]
1	657871	4533859
2	659022	4533733
3	661379	4532835
4	657746	4532327
5	659180	4532155
6	659883	4532030
7	658669	4531389
9	662367	4531444
10	657289	4531091
11	657941	4530929
12	661569	4530860
13	659503	4530447
14	660806	4530338
15	660225	4530237
16	658889	4530048

## COMUNE DI ACQUAVIVA

## COMUNE DI CASAMASSIMA



CONN-2  
 Xv=658654.0995  
 Yv=4532970.3396  
 Alfa=11.6846  
 Xc=658654.0995  
 Yc=4532970.3396  
 R=70.000  
 Tc=7.163  
 Sv=14.275

CONN-2  
 Xv=658638.1120  
 Yv=4532827.3360  
 Alfa=16.0943  
 Xc=658638.1120  
 Yc=4532827.3360  
 R=150.000  
 Tc=21.207  
 Sv=42.135

CONN-2  
 Xv=658663.5648  
 Yv=4532678.6686  
 Alfa=5.9219  
 Xc=658663.5648  
 Yc=4532678.6686  
 R=70.000  
 Tc=3.621  
 Sv=7.288

00 16/12/2020 first issue

REV. DATE DISCUSSION

PROJECT: IMPIANTO EOLICO DELLA POTENZA COMPLESSIVA 90 MW, COMUNI DI ACQUAVIVA DELLE FONTI (BA) E CASAMASSIMA (BA)

CLASSIFICATION: WIND FARM

UTILIZATION SCOPE: Iter Autorizzativo

FILE NAME: GRE.EEC.D.25.IT.W.1462.00.077.00

FORMAT: A0

SCALE: 1:1.000

PLOT SCALE: 1:1

SHEET: 3 di 22

TITLE: 8PSY7B1\_Elaborato Grafico\_28  
Planimetria stradale della visibilità di impianto

VALIDATION

VERIFIED BY: [Signature]

GROUP: GRE.EEC

FUNCTION: D25

TYPE: ITW

NUMBER: 146220007700