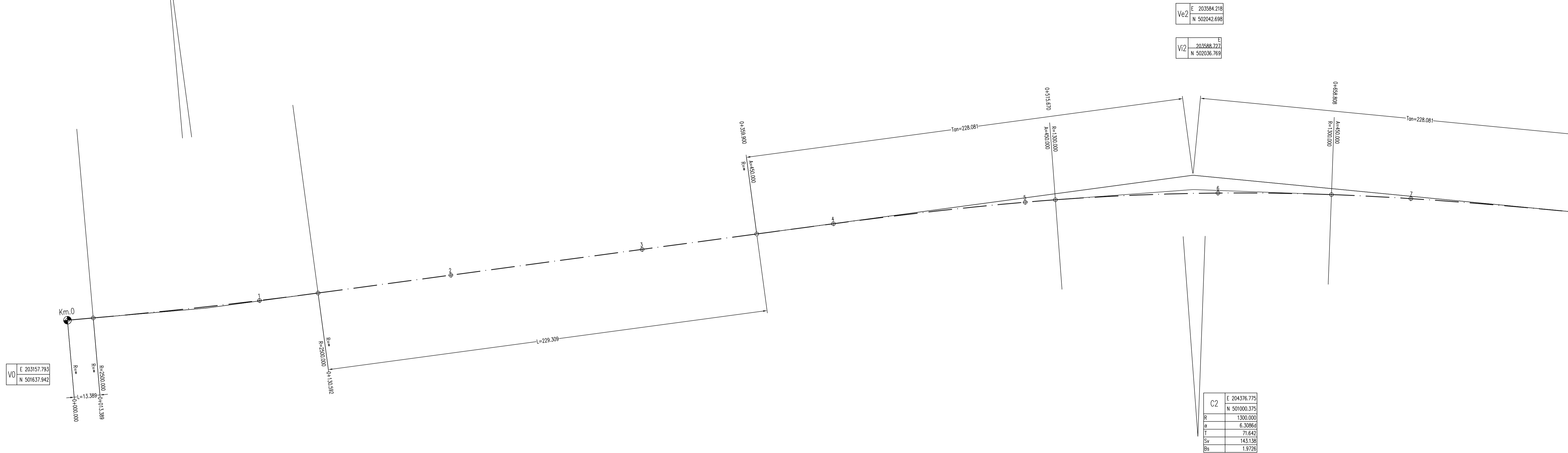


TRONCO 1

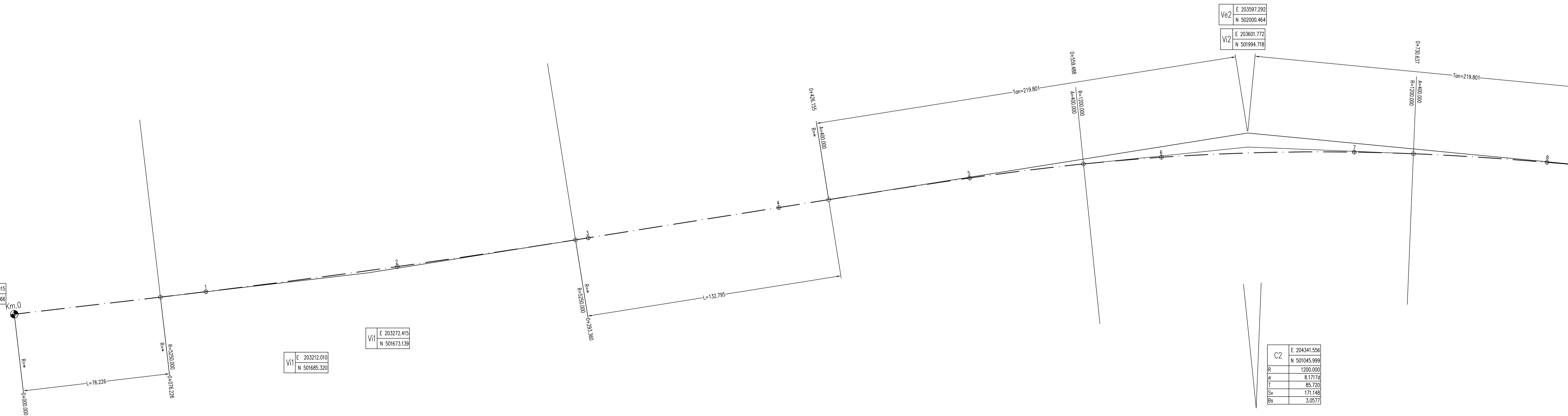
C1	E 201522.814
N	503529.243
R	2500.000
a	2.69616
T	58.613
Sv	117.203
Bs	0.6870

(SCALA 1 : 1000)

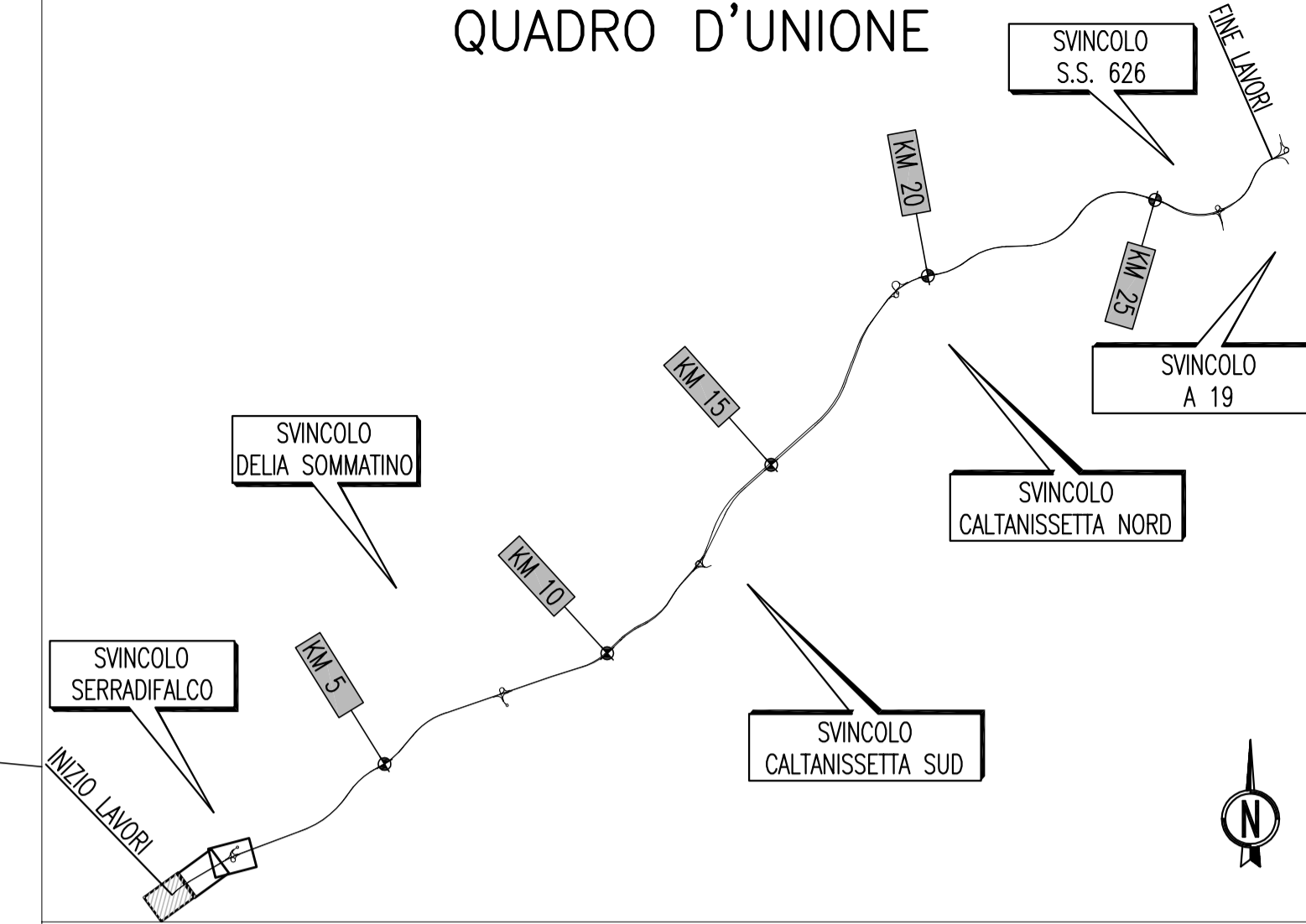


TRONCO 2

C1	E 199622.688
N	505446.557
R	5250.000
a	2.36916
T	108.582
Sv	217.134
Bs	1.1228



QUADRO D'UNIONE



N.B. Per il tracciamento utilizzare fattore di correzione topografica = 1



PA 12/09
 CORRIDOIO PLURIMODALE TIRRENICO - NORD EUROPA
 ITINERARIO AGRIGENTO - CALTANISSETTA - A19
 S.S. N° 640 "DI PORTO EMPEDOCLE"
 AMMODERNAMENTO E ADEGUAMENTO ALLA CAT. B DEL D.M. 5.11.2001
 Dal km 44+000 allo svincolo con l'A19

PROGETTO ESECUTIVO



INTERSEZIONI E SVINCOLI - VIABILITA' INTERFERITA
 VIABILITA' - Planimetrie di tracciamento
 Planimetrie di tracciamento - Tronco 1-2 - Tav.1/3

Codice Unico Progetto (CUP) : F91B0900070001

Codice Elaborato: PA12_09 - E 0 0 0 G E 2 1 2 P V 0 2 Z P 7 0 0 1 A
 Scala: 1:1000

F						
E						
D						
C						
B						
A	Aprile 2011	EMISSIONE	S.TERRENO	A.TURSO	M.LITI	P.PAGLINI
REV.	DATA	DESCRIZIONE	REDDATTO	VERIFICATO	APPROVATO	AUTORIZZATO

Responsabile del procedimento: Ing. MAURIZIO ARAMINI

Il Progettista:

Il Consulente Tecnico:

Il Coordinatore per la sicurezza in fase di progetto:

Il Direttore dei lavori: