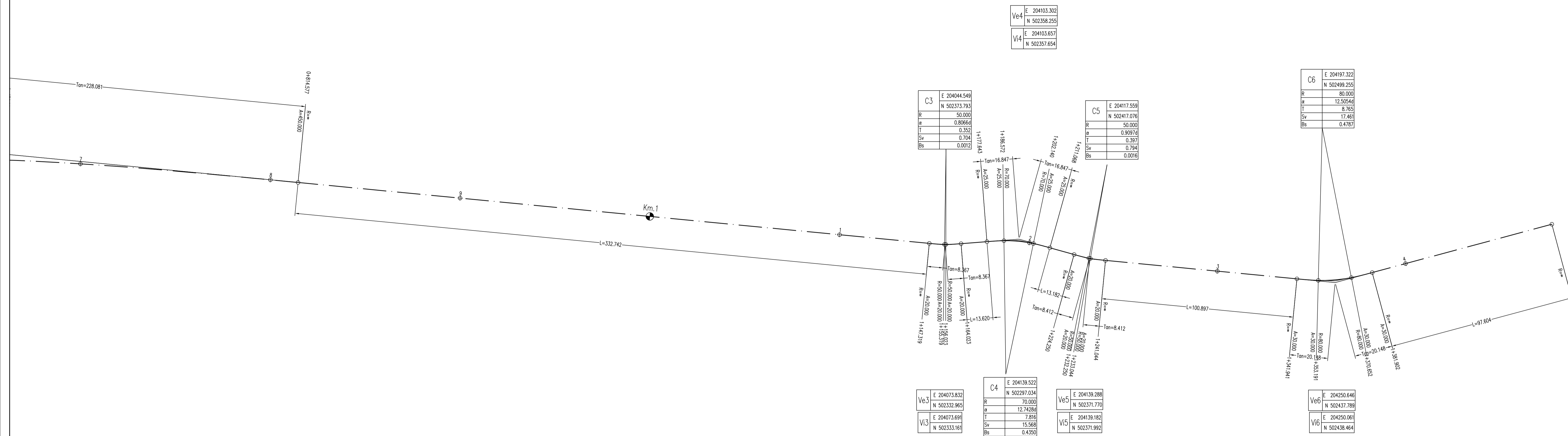
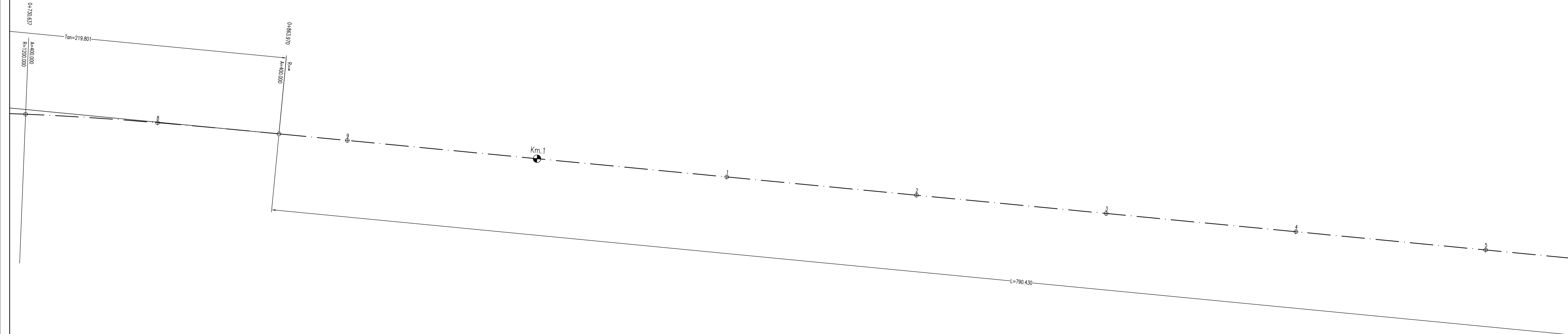


PLANIMETRIA DI TRACCIAMENTO  
(SCALA 1 : 1000 )

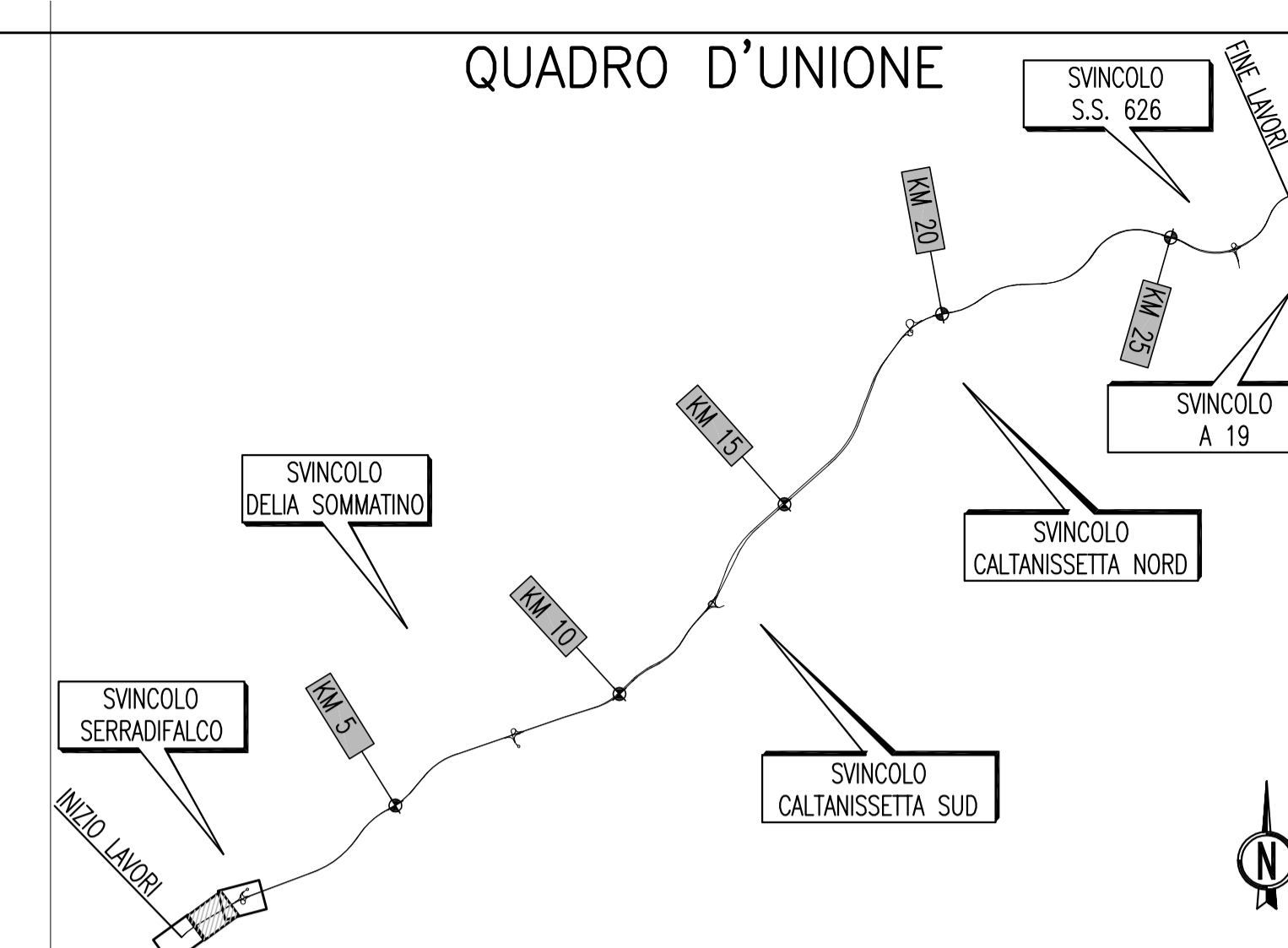
TRONCO 1



TRONCO 2



QUADRO D'UNIONE



N.B. Per il tracciamento utilizzare fattore di correzione topografica = 1



PA 12/09  
CORRIDOIO PLURIMODALE TIRRENICO - NORD EUROPA  
ITINERARIO AGRIGENTO - CALTANISSETTA - A19  
S.S. N° 640 "DI PORTO EMPEDOCLE"  
AMMODERNAMENTO E ADEGUAMENTO ALLA CAT. B DEL D.M. 5.11.2001  
Dal km 44+000 allo svincolo con l'A19

PROGETTO ESECUTIVO

Contraente Generale:



INTERSEZIONI E SVINCOLI - VIABILITA' INTERFERITA  
VIABILITA' - Planimetrie di tracciamento

Planimetrie di tracciamento - Tronco 1-2 - Tav.2/3

Codice Unico Progetto (CUP) : F91B0900070001

Codice Elaborato:

PA12\_09 - E 0 0 0 G E 2 1 2 P V 0 2 Z P 7 0 0 2 A Scala: 1:1000

F					
E					
D					
C					
B					
A	Aprile 2011	EMISSIONE	S.TERRENO	A.TURSO	M. LITI
REV.	DATA	DESCRIZIONE LAVORO	REDATTO	VERIFICATO	APPROVATO

Responsabile del procedimento: Ing. MAURIZIO ARAMINI

Il Progettista: Il Consulente Tecnico: Il Coordinatore per la sicurezza in fase di progetto: Il Direttore dei lavori: