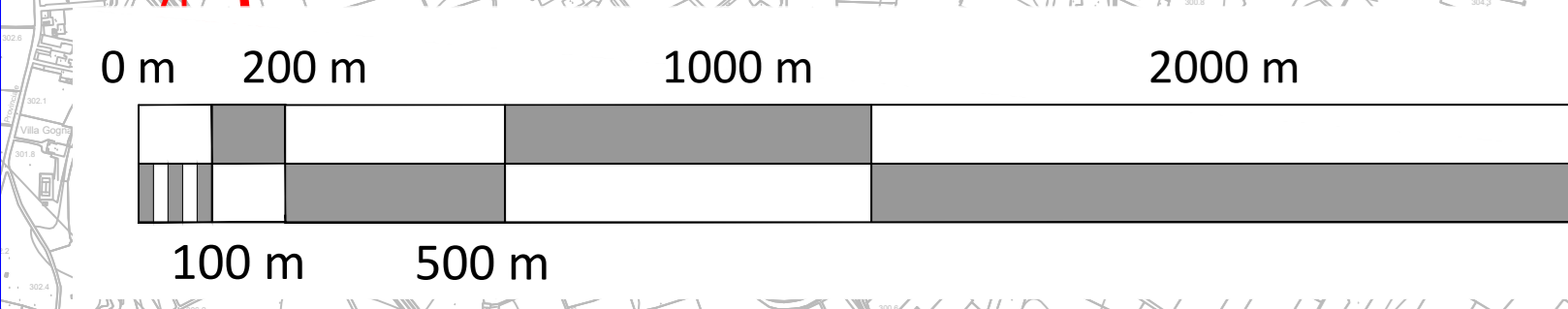
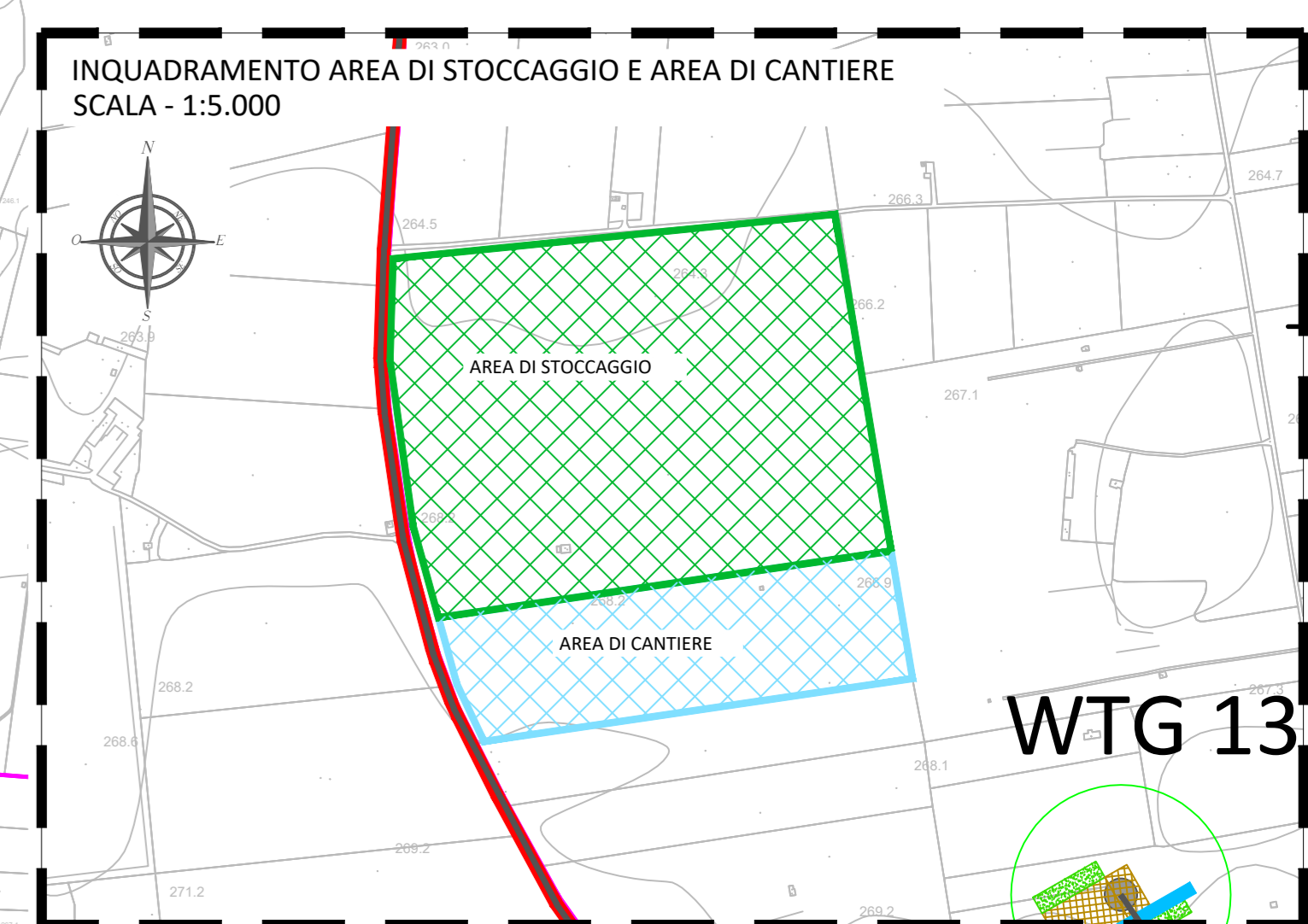
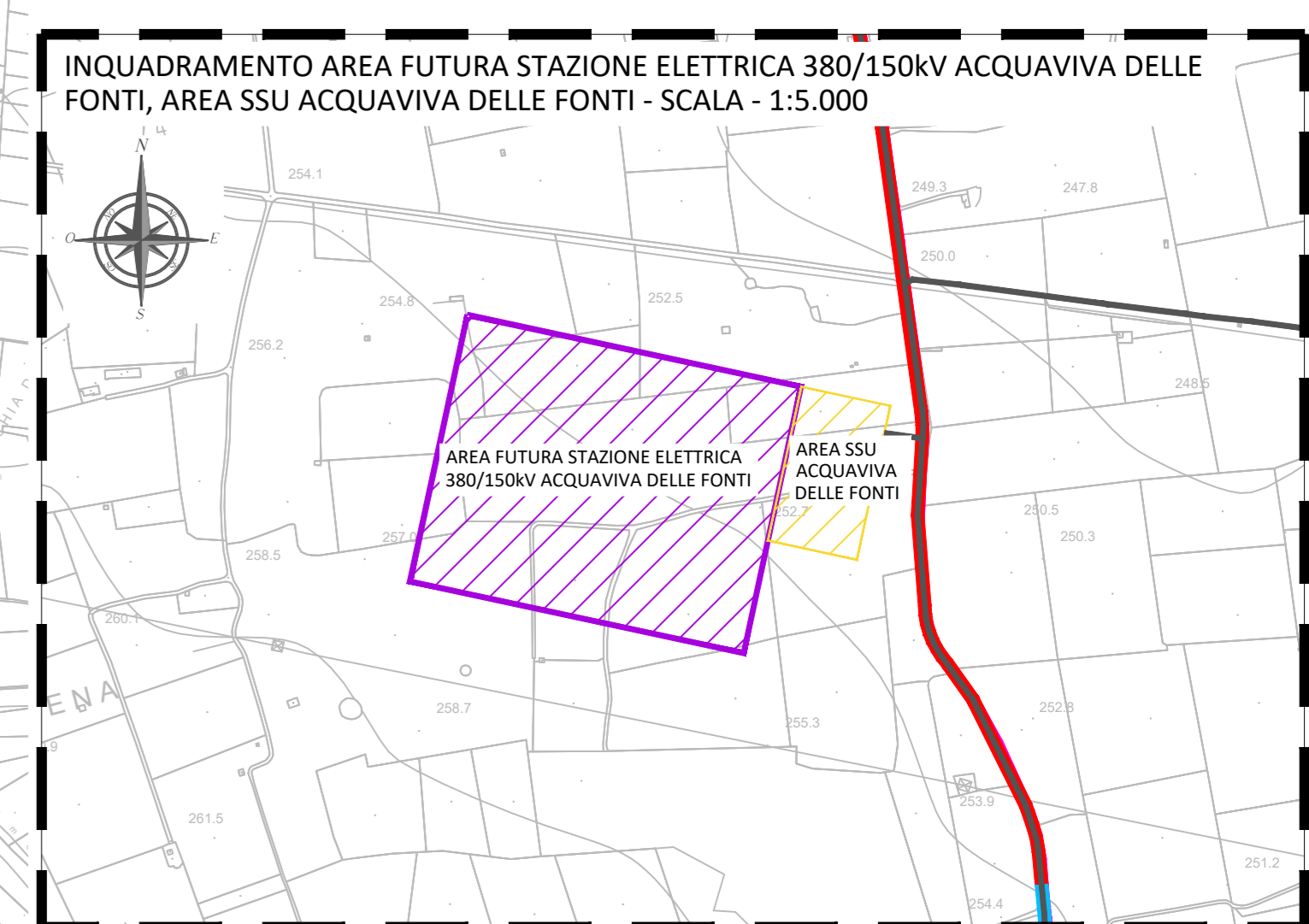


- ### LEGENDA
- WTG xx PIATTAFORMA E AEROGENERATORE
 - VIABILITA' ESISTENTE
 - VIABILITA' NUOVA
 - VIABILITA' DA ADEGUARE
 - CAVIDOTTO MT
 - AREA DI STOCCAGGIO
 - AREA DI CANTIERE
 - AREA SSU ACQUAVIVA DELLE FONTI
 - AREA FUTURA STAZIONE ELETTRICA 380/150kV ACQUAVIVA DELLE FONTI
 - LIMITI CONFINI COMUNALI
 - ISTITUTI DEL PIANO FAUNISTICO VENATORIO REGIONALE 2018 - 2023
 - AREE PERCORSE DAL FUOCO (ANNI 2009 - 2016)
- Legenda**
Nota: in legenda sono riportate solo le componenti del "Piano Faunistico Venatorio Regionale Adottato 2018-2023" ricadenti nell'area di inquadramento



FONTE: <http://foreste.regione.puglia.it/>
Sistema di Riferimento: UTM-WGS84, FUSO 33N

00	16/12/2020	first issue	SCS ingegneria	SCS ingegneria	SCS ingegneria
REV.	DATE	DESCRIPTION	C. Capolone	C. Loconsole	A. Seg.
PROVVISORIO			PRELIMINARE	CHIEDIDO	APPROVATO
PROJECT:			IMPIANTO EOLICO DELLA POTENZA COMPLESSIVA 90 MW, COMUNI DI ACQUAVIVA DELLE FONTI (BA) E CASAMASSIMA (BA)		
FILE NAME:			GRE.EEC.D.26.ITW.146220006200		
CLASSIFICATION:		WIND FARM	FORMAT:	A0	SCALE: 1:10.000
UTILIZATION SCOPE:		Iter Autorizzativo	SCALE:	1:1	SHEET: 2 di 2
TITLE:		8PSY7B1_Elaborazione Grafica_11			
VALIDATION:		Piano Faunistico Venatorio Regionale adottato 2018-2023			
VALIDATED BY:					
VERIFIED BY:					
COLLABORATORS:	GROUP:	FUNCTION:	TYPE:	SECTOR:	COUNTRY:
	GRE.EEC.	D26	ITW146220006200		