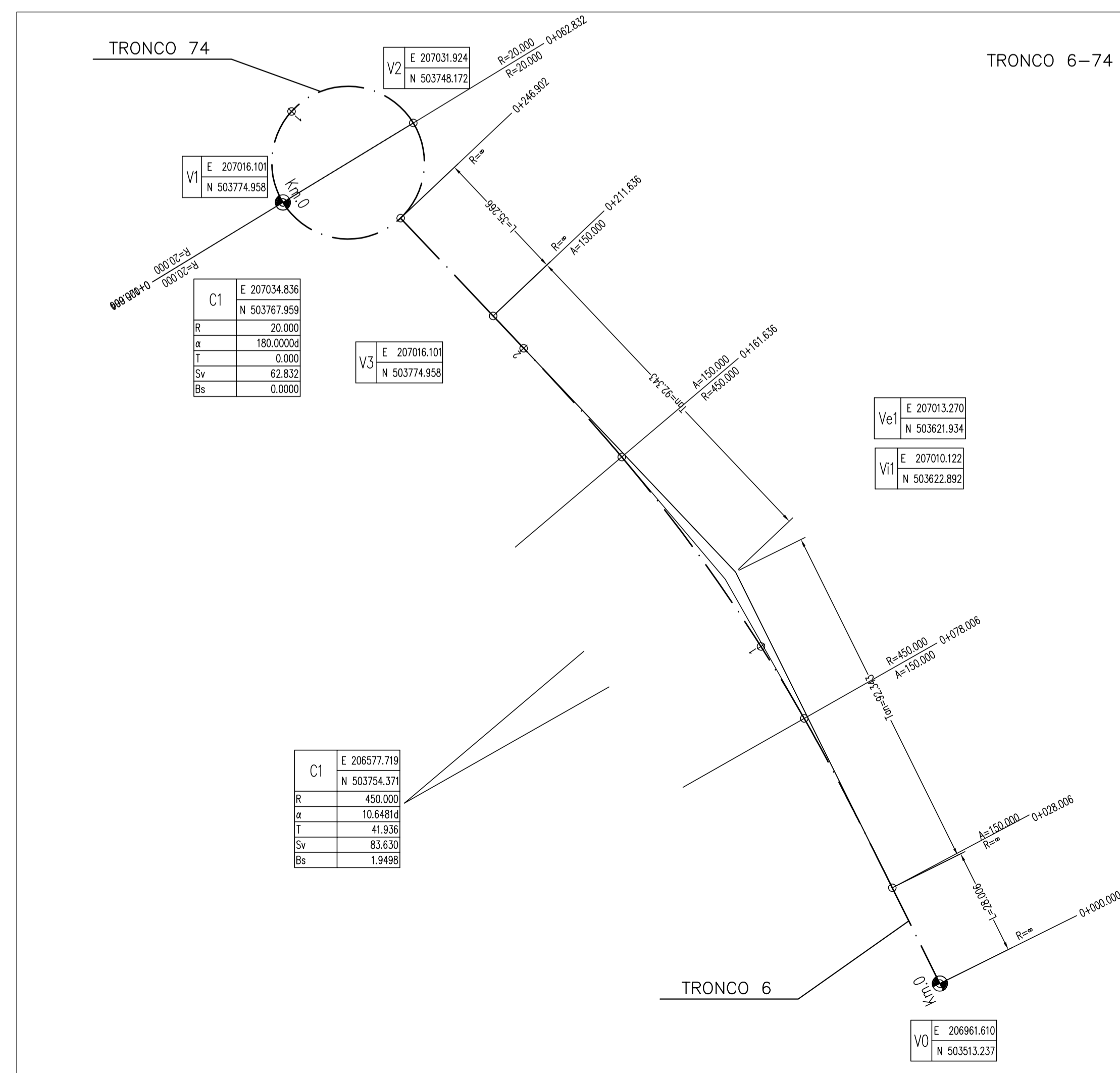
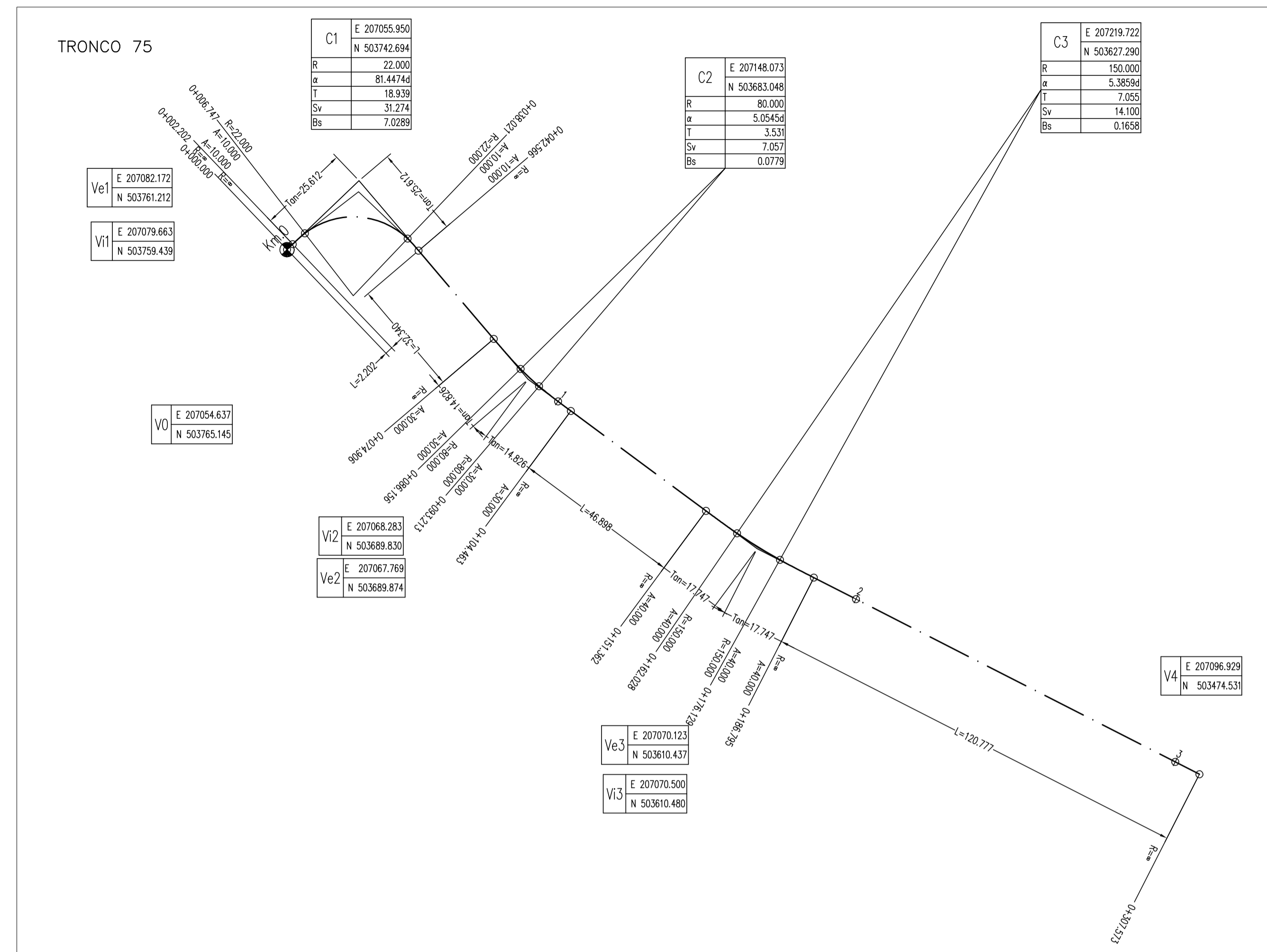
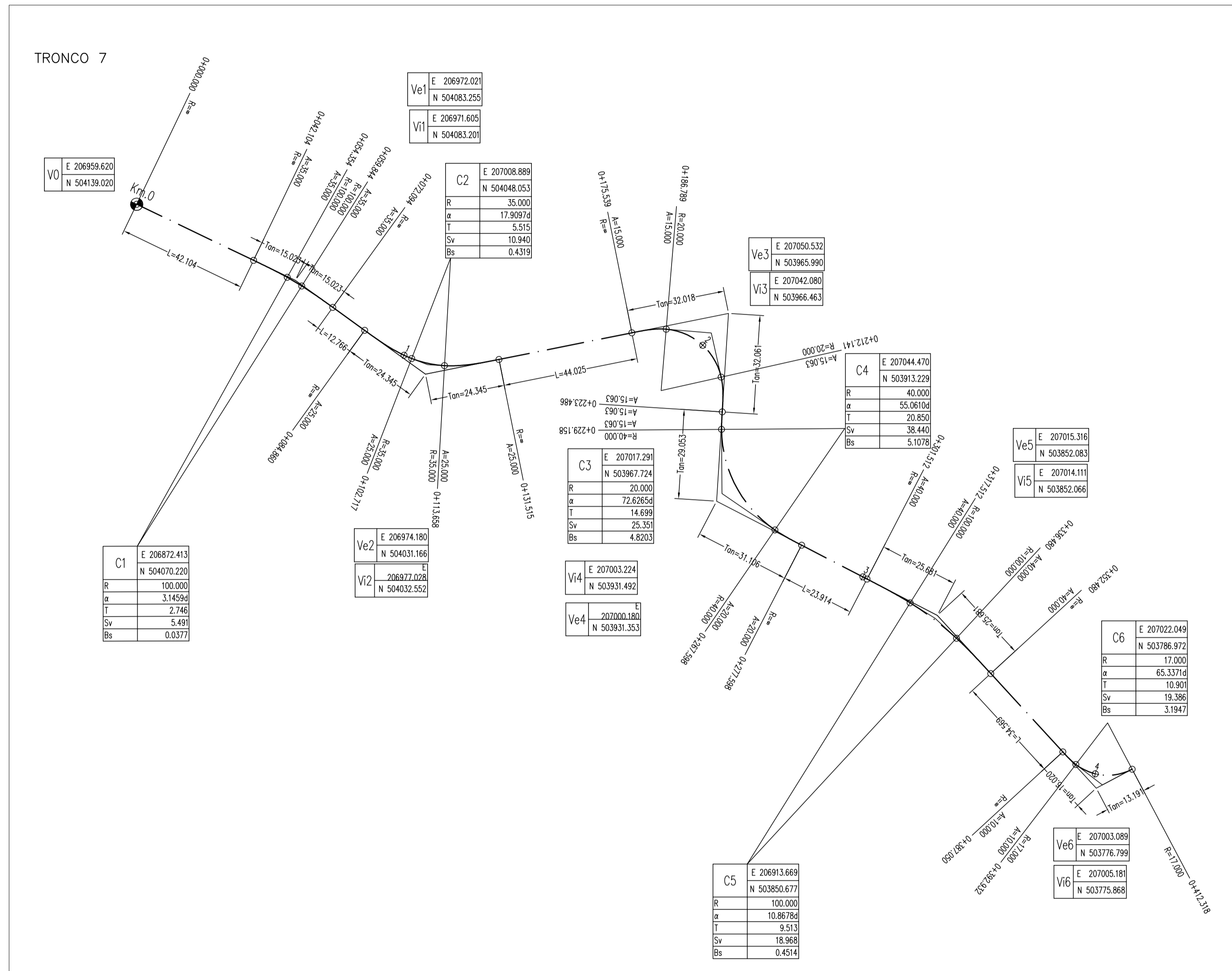
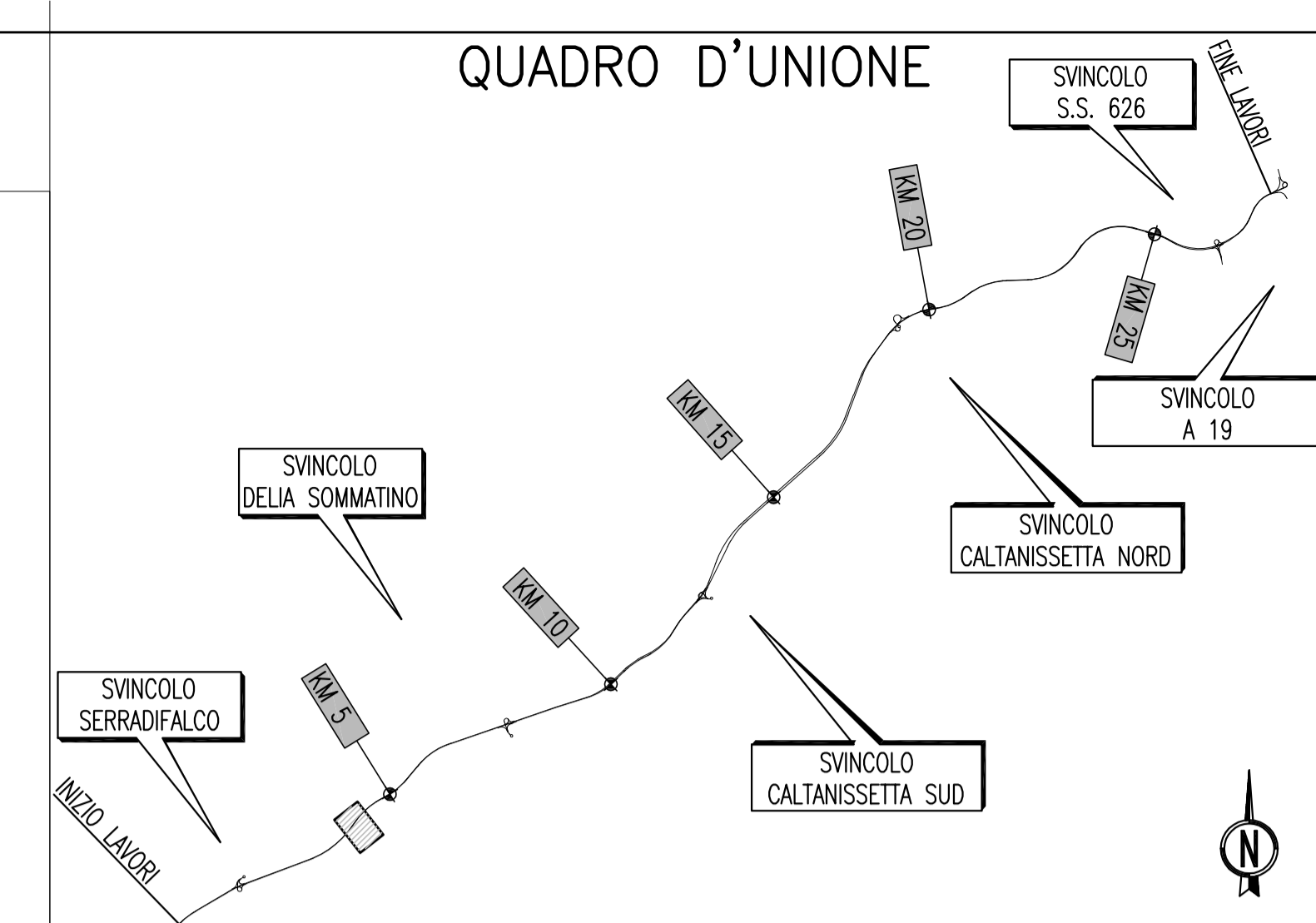


PLANIMETRIA DI TRACCIAMENTO
(SCALA 1 : 1000)



QUADRO D'UNIONE



N.B. Per il tracciamento utilizzare fattore di correzione topografica = 1



PA 12/09
CORRIDOIO PLURIMODALE TIRRENICO - NORD EUROPA
ITINERARIO AGRIGENTO - CALTANISSETTA - A19
S.S. N° 640 "DI PORTO EMPEDOCLE"
AMMODERNAMENTO E ADEGUAMENTO ALLA CAT. B DEL D.M. 5.11.2001
Dal km 44+000 allo svincolo con l'A19

PROGETTO ESECUTIVO



INTERSEZIONI E SVINCOLI - VIABILITA' INTERFERITA
VIABILITA' - Planimetrie di tracciamento

Planimetrie di tracciamento - Tronco 6-7-74-75

Codice Unico Progetto (CUP) : F91B0900070001						
Codice Elaborato:						
PA12_09 - E	0	0	0	G	E 2 1 2 P V 0 2 Z P 7 0 0 6 A	
F					Scala: 1:1000	
E						
D						
C						
B						
A	Aprile 2011	EMISSIONE	S.TERRENO	A.TURSO	M. LITI	P. PAGLINI
REV.	DATA	DESCRIZIONE	REDDATTO	VERIFICATO	APPROVATO	AUTORIZZATO
Responsabile del procedimento: Ing. MAURIZIO ARAMINI						

Il Progettista: **DR. GIULIO LUCA MENTENANTI** - ORDINE DEGLI INGEGNERI DI FIRENZE N° 4533

Il Consulente Tecnico: **DR. ING. TURSO A. ALDRINO** - ORDINE DEGLI INGEGNERI DI CATANIA N° 1400

Il Coordinatore per la sicurezza in fase di progetto: **DR. ALESSANDRO SILVIO** - ORDINE DEGLI INGEGNERI DI CATANIA N° 14853

Il Direttore dei lavori: **DR. GIUSEPPE MARINO** - ORDINE DEGLI INGEGNERI DI CATANIA N° 14447