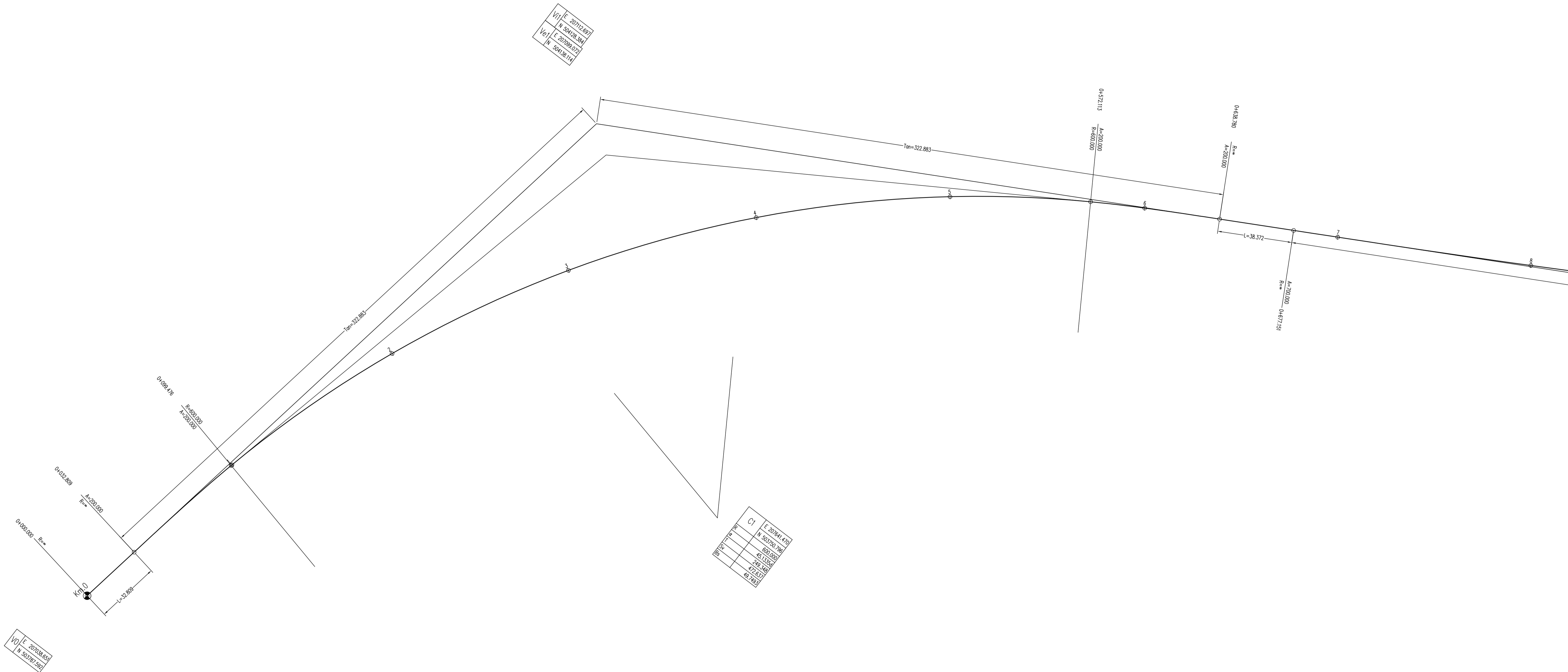
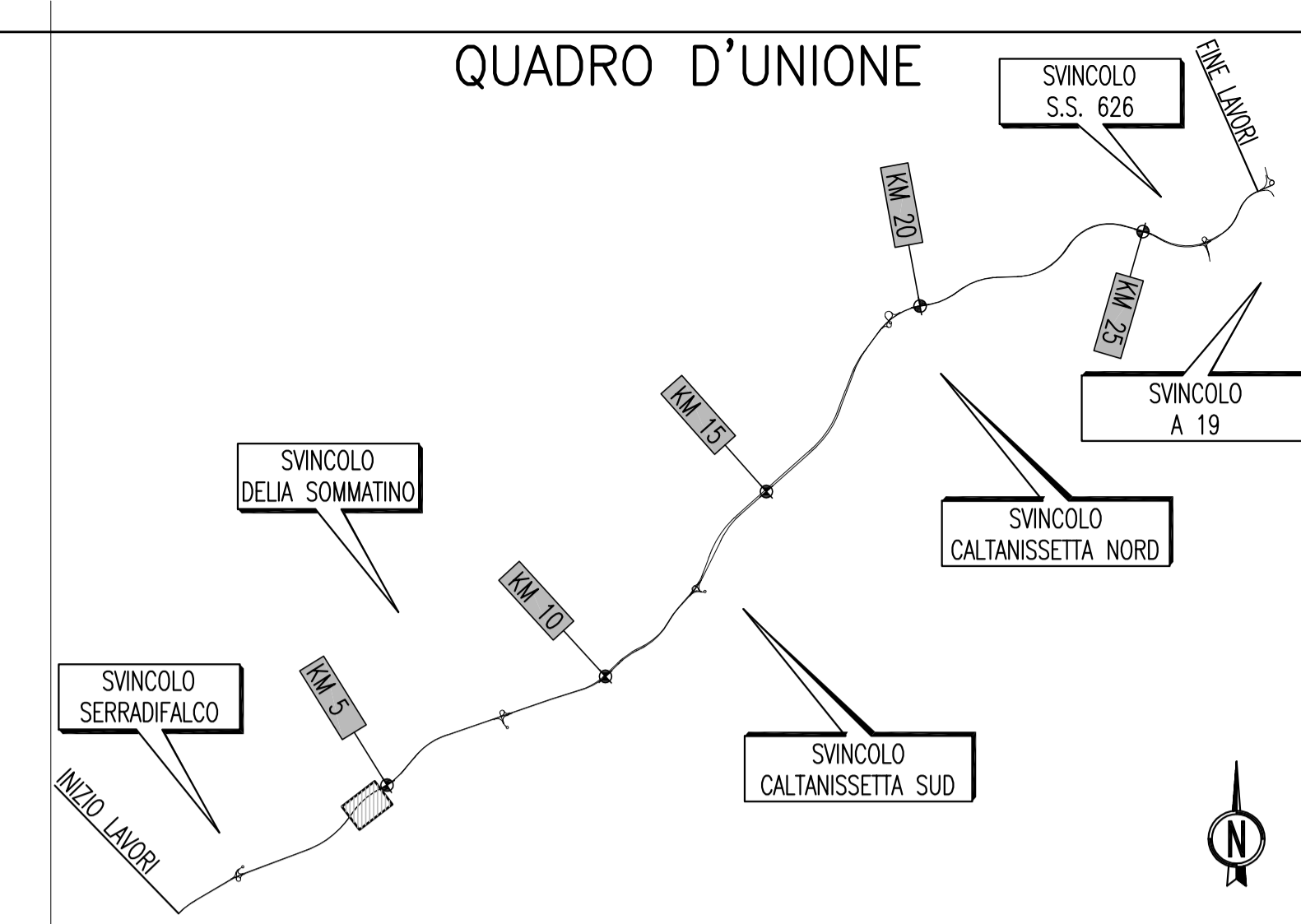


PLANIMETRIA DI TRACCIAMENTO

(SCALA 1 : 1000)



QUADRO D'UNIONE




N.B. Per il tracciamento utilizzare fattore di correzione topografica = 1



PA 12/09
CORRIDOIO PLURIMODALE TIRRENICO - NORD EUROPA
ITINERARIO AGRIGENTO - CALTANISSETTA - A19
S.S. N° 640 "DI PORTO EMPEDOCLE"
AMMODERNAMENTO E ADEGUAMENTO ALLA CAT. B DEL D.M. 5.11.2001
Dal km 44+000 allo svincolo con l'A19

PROGETTO ESECUTIVO



INTERSEZIONI E SVINCOLI - VIABILITA' INTERFERITA
VIABILITA' - Planimetrie di tracciamento

Planimetrie di tracciamento - Tronco 8 - Tav.1/5

Codice Unico Progetto (CUP) : F91B0900070001

Codice Elaborato:

PA12_09 - E 0 0 0 G E 2 1 2 P V 0 2 Z P 7 0 0 7 A Scale: 1:1000

F					
E					
D					
C					
B					
A	Aprile 2011	EMISSIONE	S.TERRENO	A.TURSO	M.LITI
REV.	DATA	DESCRIZIONE	REDATTO	VERIFICATO	APPROVATO
Responsabile del procedimento:		Ing. MAURIZIO ARAMINI			

