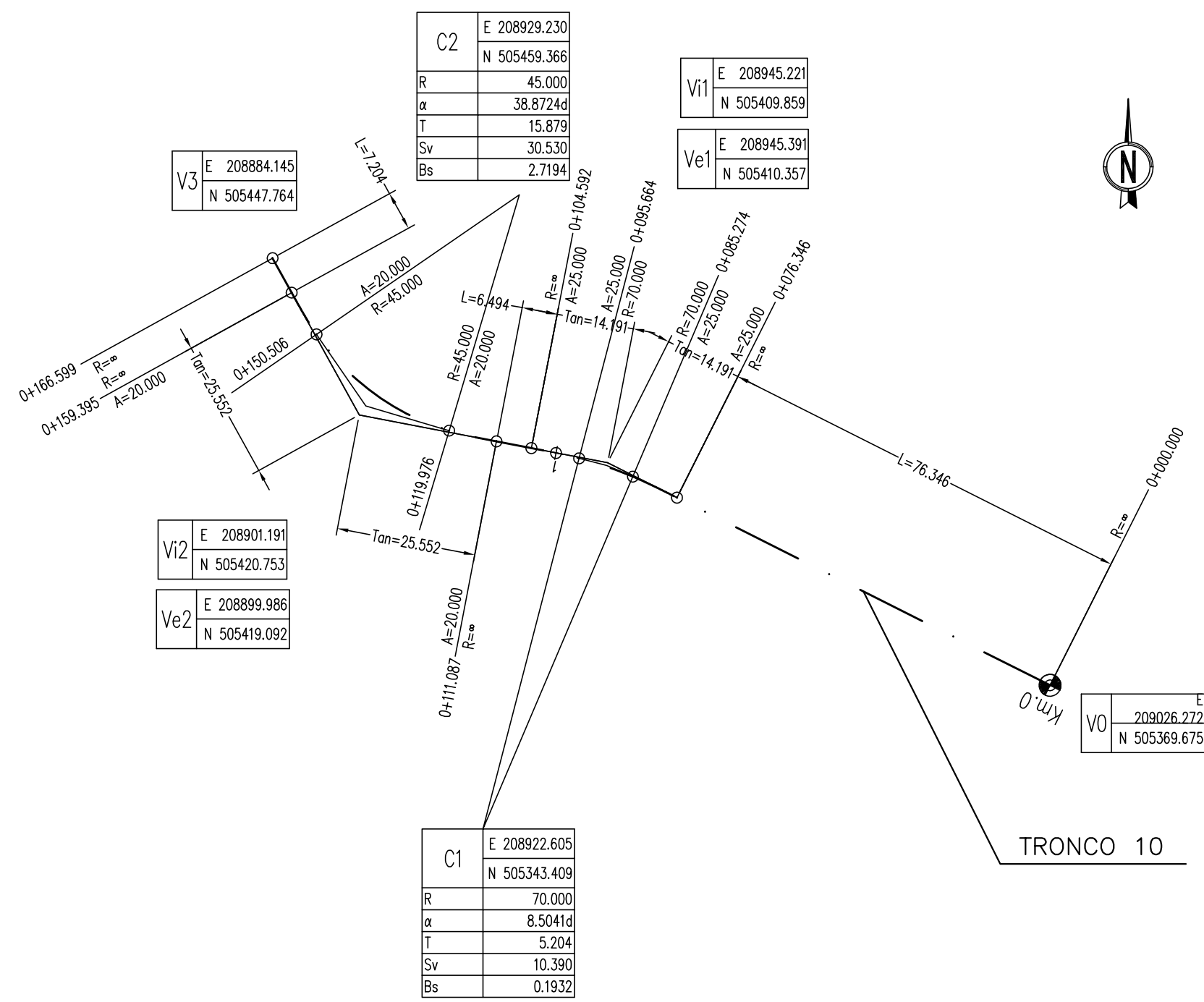
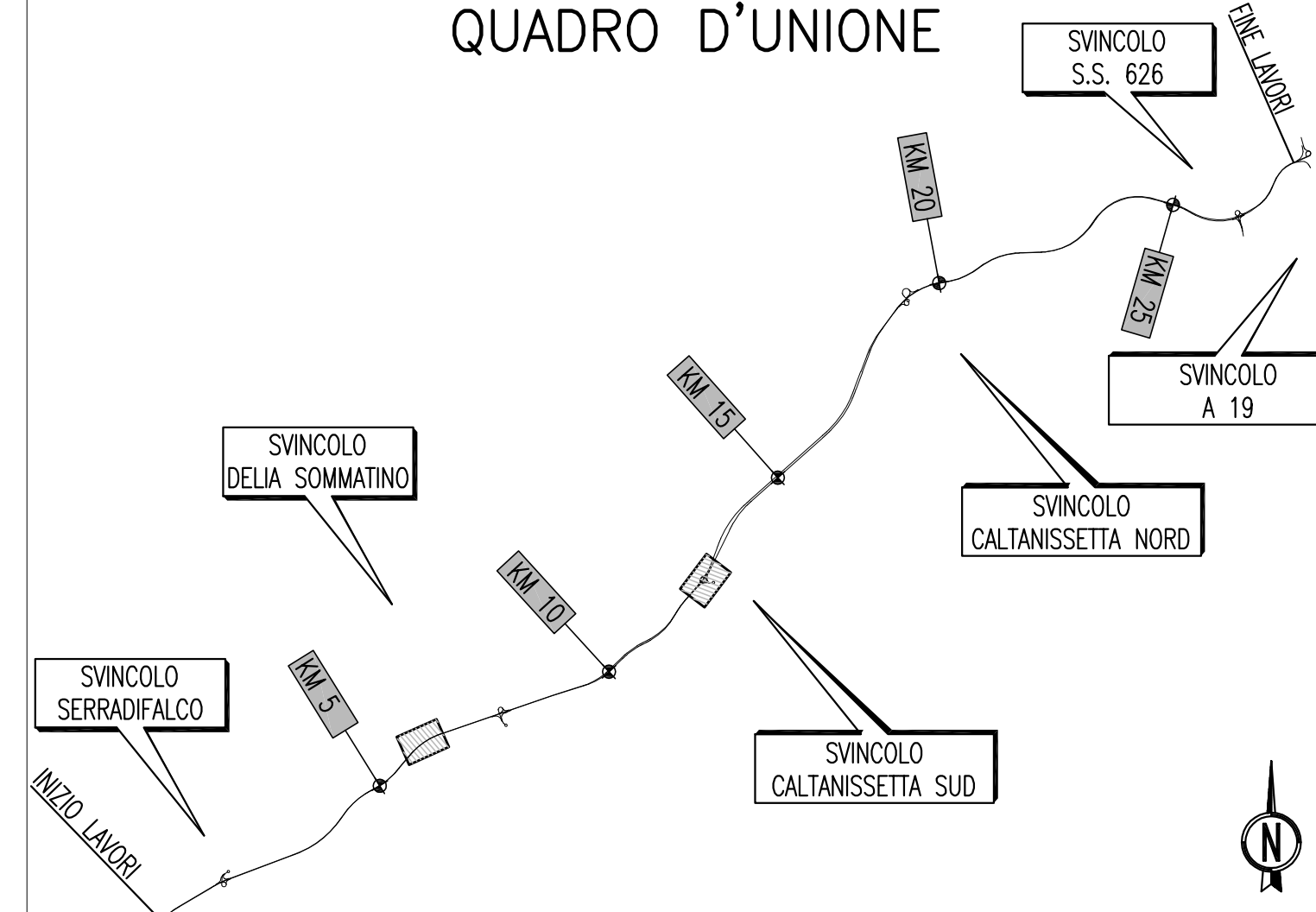


PLANIMETRIA DI TRACCIAMENTO
(SCALA 1 : 1000)



TRONCO 10




N.B. Per il tracciamento utilizzare fattore di correzione topografica = 1



PA 12/09
CORRIDOIO PLURIMODALE TIRRENICO - NORD EUROPA
ITINERARIO AGRIGENTO - CALTANISSETTA - A19
S.S. N° 640 "DI PORTO EMPEDOCLE"
AMMODERNAMENTO E ADEGUAMENTO ALLA CAT. B DEL D.M. 5.11.2001
Dal km 44+000 allo svincolo con l'A19

PROGETTO ESECUTIVO



INTERSEZIONI E SVINCOLI - VIABILITA' INTERFERITA
VIABILITA' - Planimetrie di tracciamento
Planimetrie di tracciamento - Tronchi 09 e 10

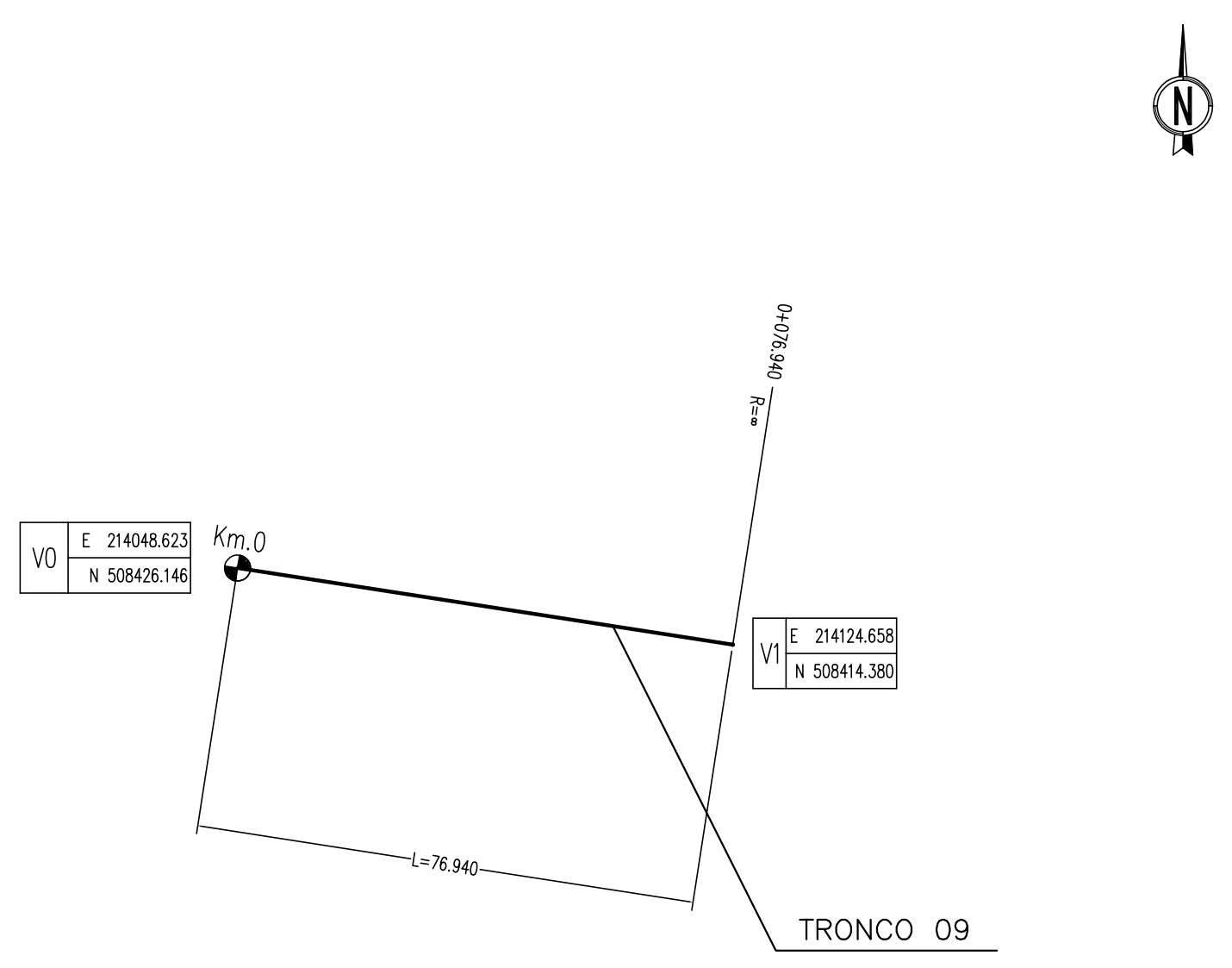
Codice Unico Progetto (CUP) : F91B0900070001						
Codice Elaborato: PA12_09 - E 0 0 0 G E 2 1 2 P V 0 2 Z P 7 0 1 2 B						
Scale: 1:1000						
F						
E						
D						
C						
B	Luglio 2011	Revisione a seguito di incontri con il Committente	S.TERRENO	R.CAPOCCHI	M. LITI	P. PAGLINI
A	Aprile 2011	EMMISSIONE	S.TERRENO	A.TURSO	M. LITI	P. PAGLINI
REV.	DATA	DESCRIZIONE	REDATTO	VERIFICATO	APPROVATO	AUTORIZZATO
Responsabile del procedimento: Ing. MAURIZIO ARAMINI						

Il Progettista: **ING. GIAN LUCA MENGHINI** (Ordine degli Ingegneri di Firenze N° 4533)

Il Consulente: **ING. GIULIO MESSANRO** (Ordine degli Ingegneri di Agrigento N° 14447)

Il Coordinatore per la sicurezza: **ING. MAURIZIO ARAMINI** (Ordine Regionali dei Geologi di Sicilia N° 14853)

Il Direttore dei lavori: **ING. PEPPINO MARRASCO** (Ordine degli Ingegneri di Roma N° 14447)



TRONCO 09