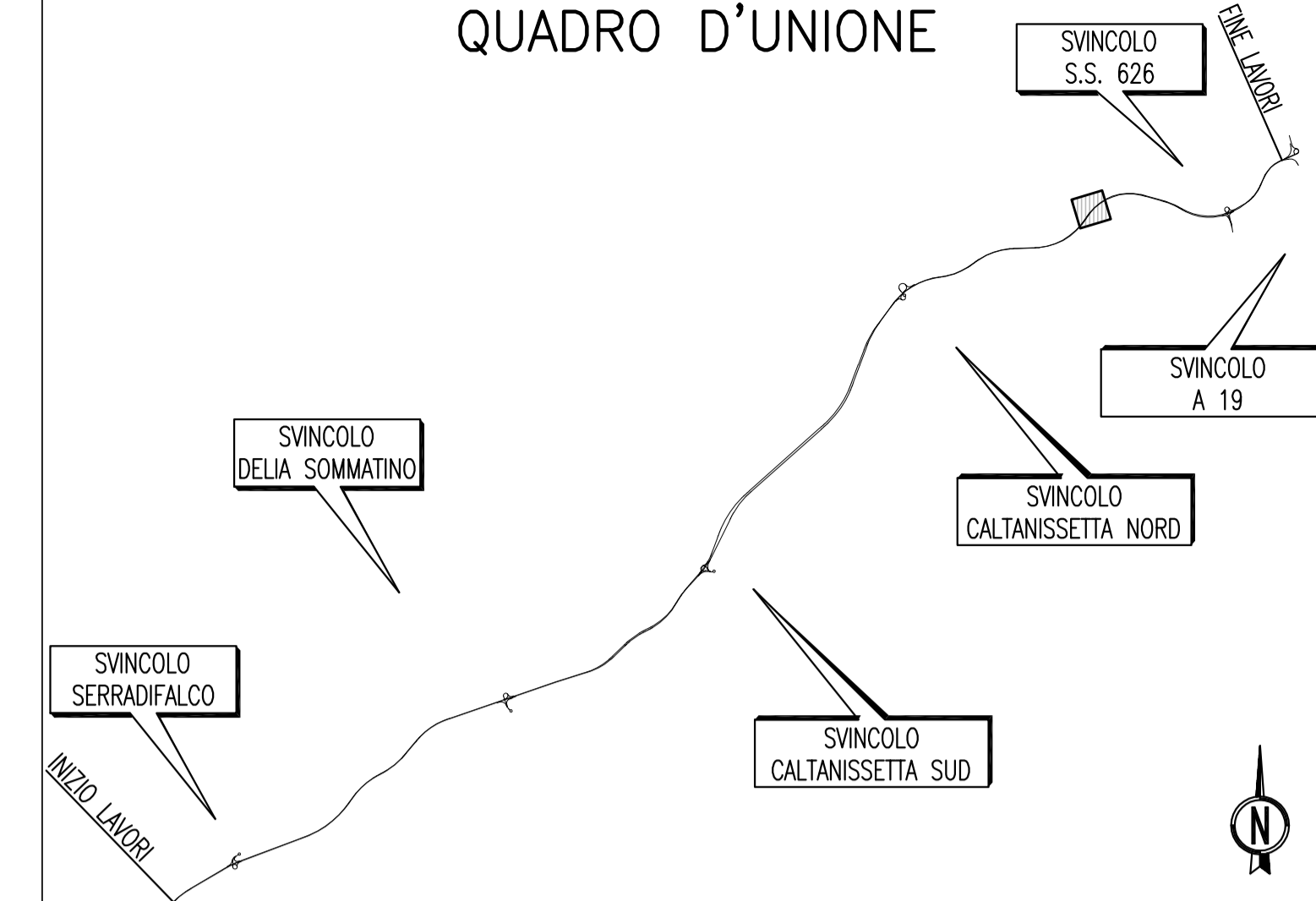
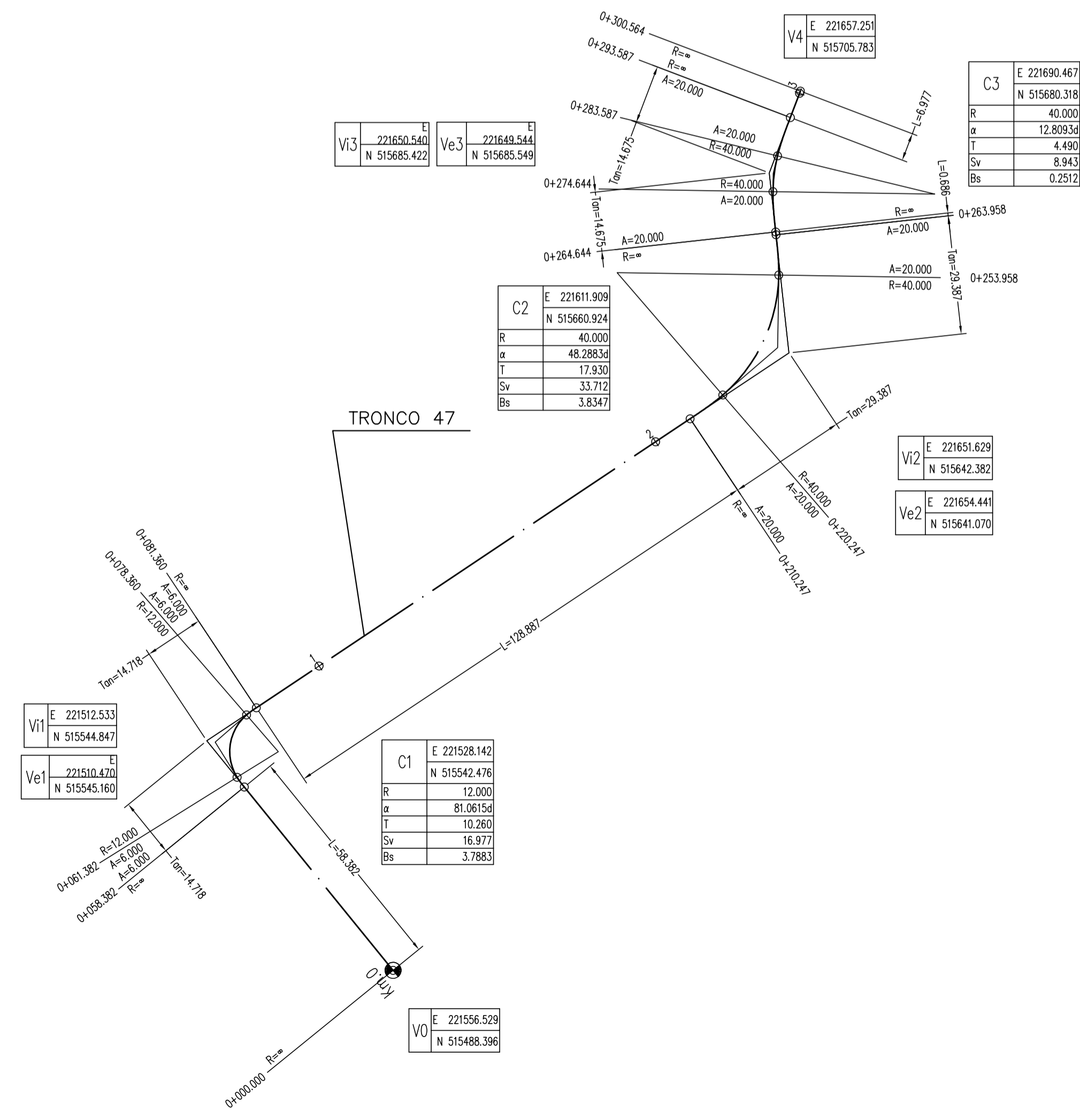
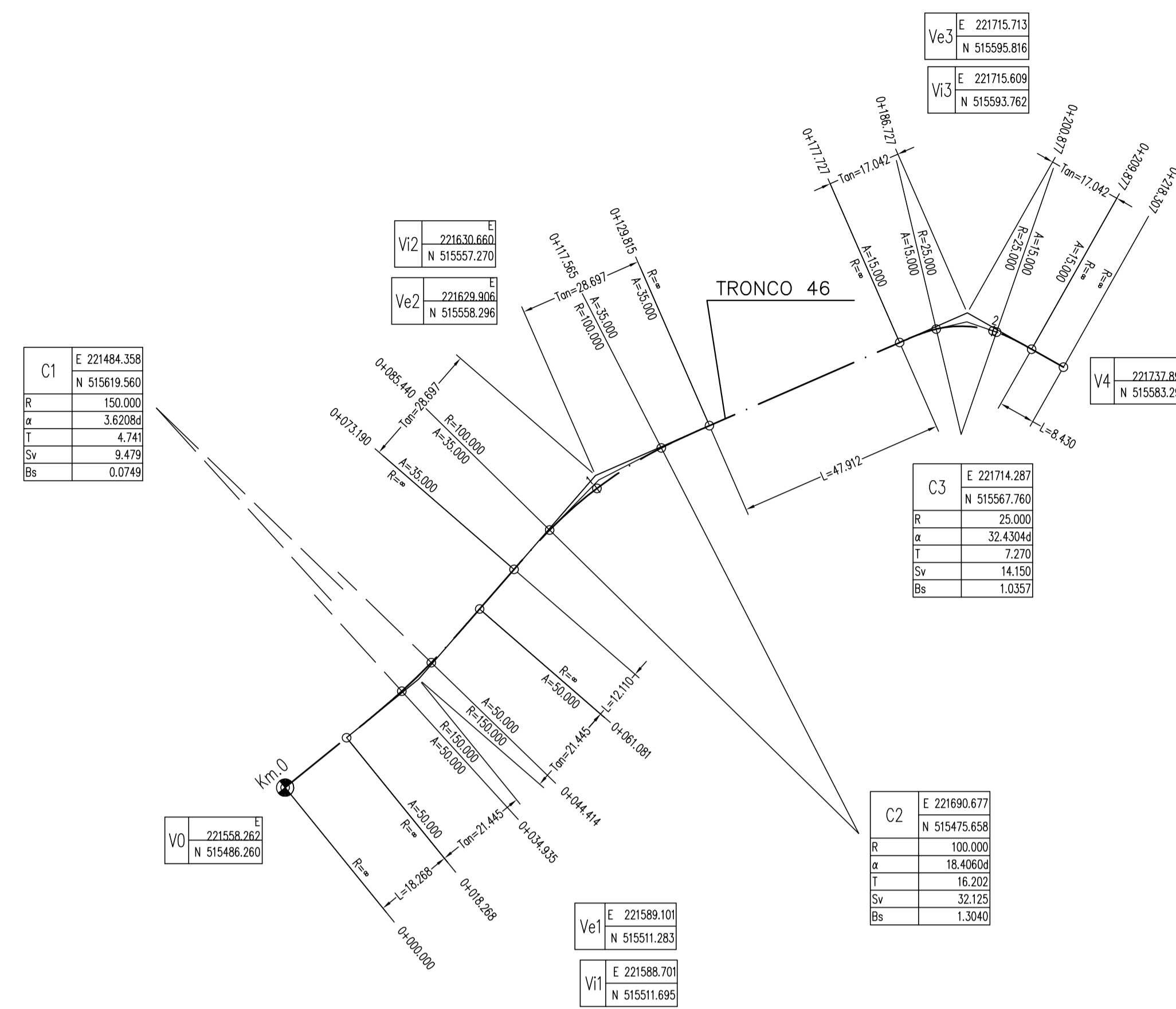
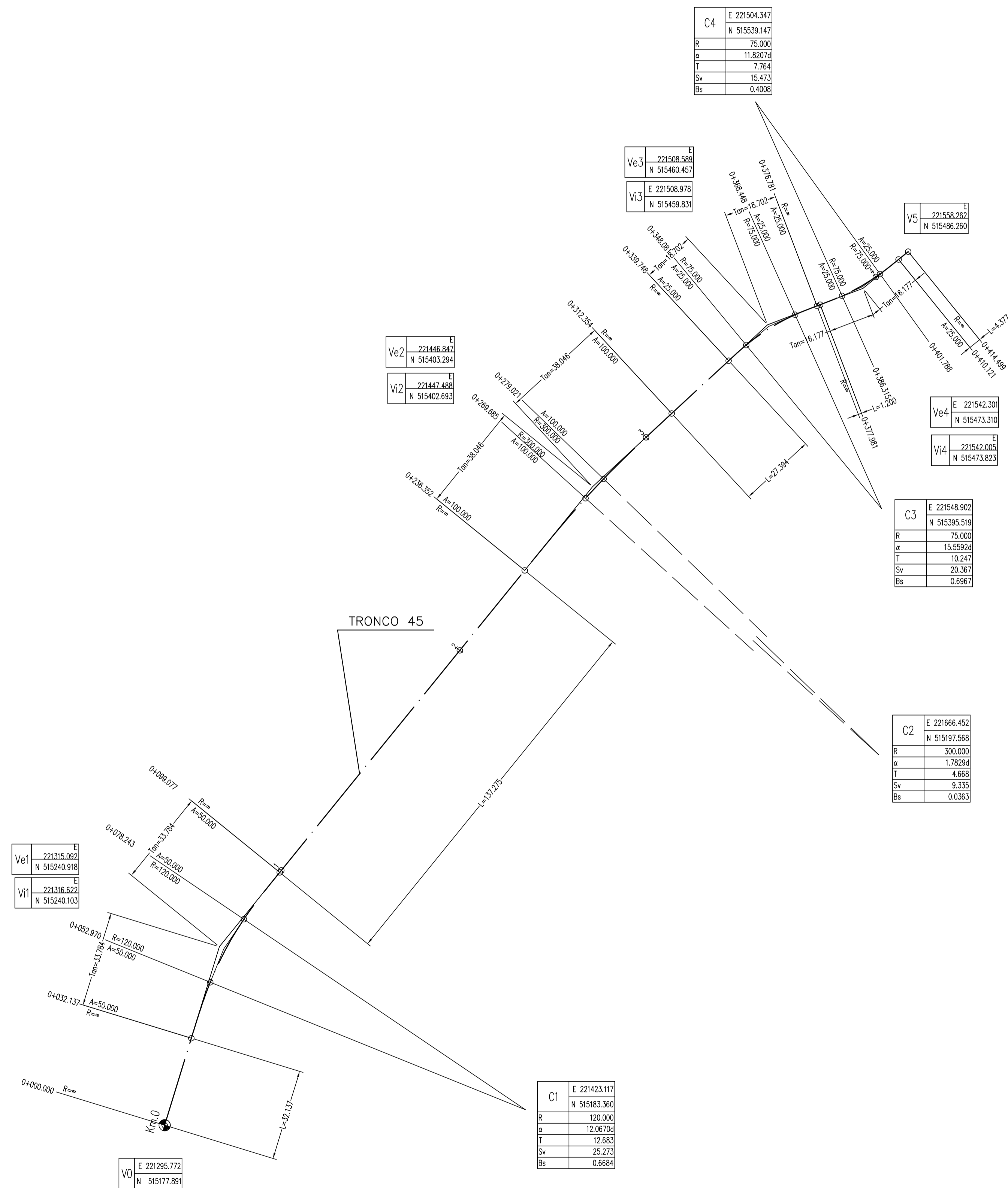


PLANIMETRIE DI TRACCIAMENTO  
(SCALA 1 : 1000)



N.B. Per il tracciamento utilizzare fattore di correzione topografica = 1



PA 12/09  
CORRIDOIO PLURIMODALE TIRRENICO - NORD EUROPA  
ITINERARIO AGRIGENTO - CALTANISSETTA - A19  
S.S. N° 640 "DI PORTO EMPEDOCLE"  
AMMODERNAMENTO E ADEGUAMENTO ALLA CAT. B DEL D.M. 5.11.2001  
Dal km 44+000 allo svincolo con l'A19

PROGETTO ESECUTIVO

Contraente Generale:



INTERSEZIONI E SVINCOLI - VIABILITA' INTERFERITA  
VIABILITA' - Planimetrie di tracciamento

Planimetrie di tracciamento - Tronco 45-46-47

Codice Unico Progetto (CUP) : F91B0900070001

Codice Elaborato:

PA12\_09 - E 0 0 0 G E 2 1 2 P V 0 2 Z P 7 0 2 9 A

Scala: 1:1000

F						
E						
D						
C						
B						
A	Aprile 2011	EMISSIONE	S.TERRENO	A.TURSO	M.LITI	P.PAGLINI
REV.	DATA	DESCRIZIONE	REDDATTO	VERIFICATO	APPROVATO	AUTORIZZATO

Responsabile del procedimento: Ing. MAURIZIO ARAMINI

Il Progettista: **DR. ING. LUCA MENTENANTI**  
ORDINE DEGLI INGEGNERI DI FIRENZE N° 4533

Il Consulente Tecnico: **DR. ING. TULLIO ADRIANO**  
ORDINE INGEGNERI TIRRENICI N° 1400

Il Coordinatore per la sicurezza in fase di progetto: **DR. ING. ALESSANDRO SIVICO**  
ORDINE REGIONALE DEI GEOMETRI DI SICILIA N° 14853

Il Direttore dei lavori: **DR. ING. PEPPINO MARASCO**  
ORDINE INGEGNERI ROMA N° 4447