

**LEGENDA**

- PIATTAFORMA E AEROGENERATORE
- VIABILITA' ESISTENTE
- VIABILITA' NUOVA
- VIABILITA' DA ADEGUARE
- CAVIDOTTO MT
- AREA DI STOCCAGGIO
- AREA DI CANTIERE
- AREA SSU LATIANO
- AREA BESS
- AREA FUTURA STAZIONE ELETTRICA 380/150KV LATIANO
- AREA INDICATIVA ALTRO PRODUTTORE
- LIMITI CONFINI COMUNALI

**PARCHI E AREE PROTETTE**

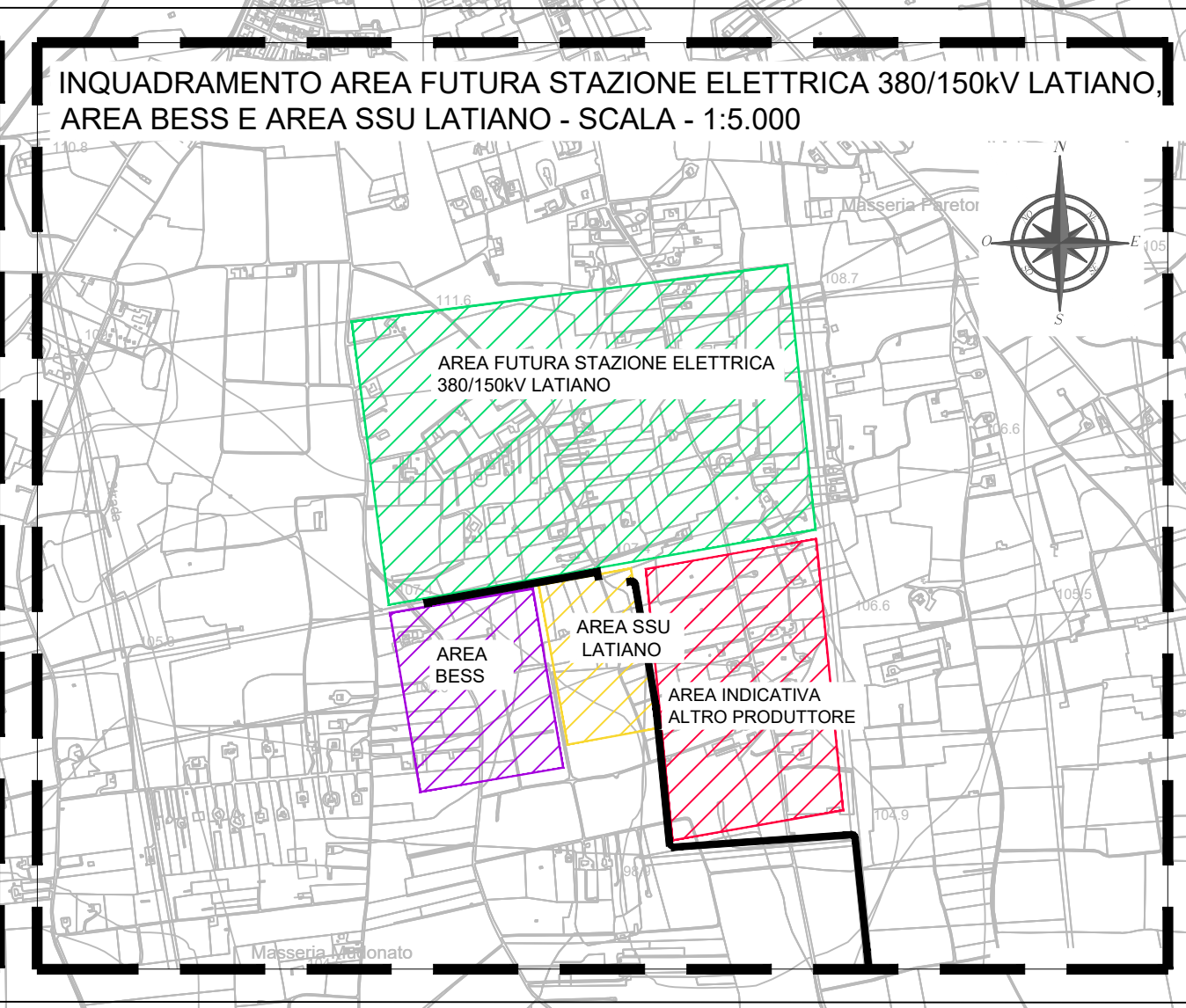
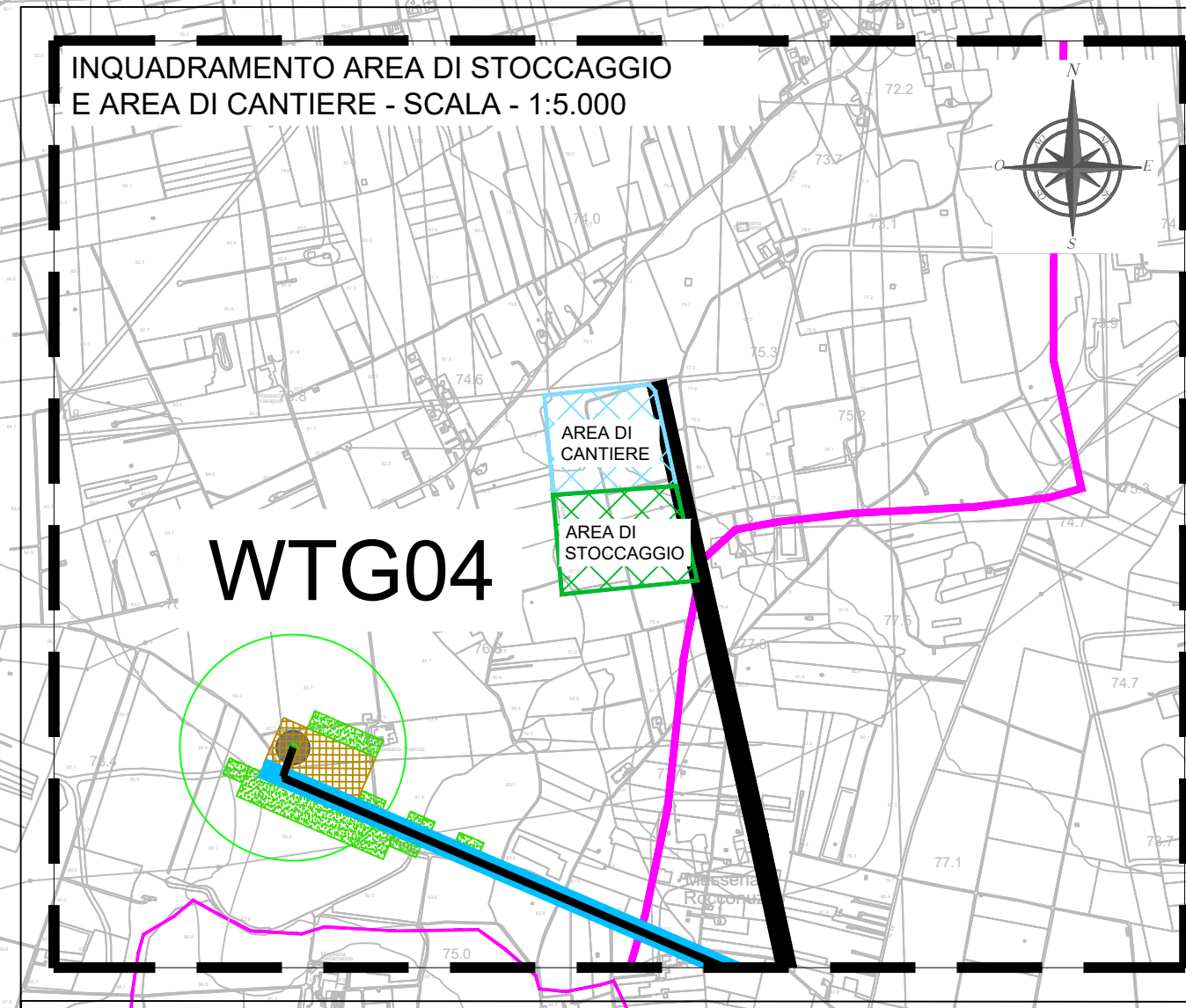
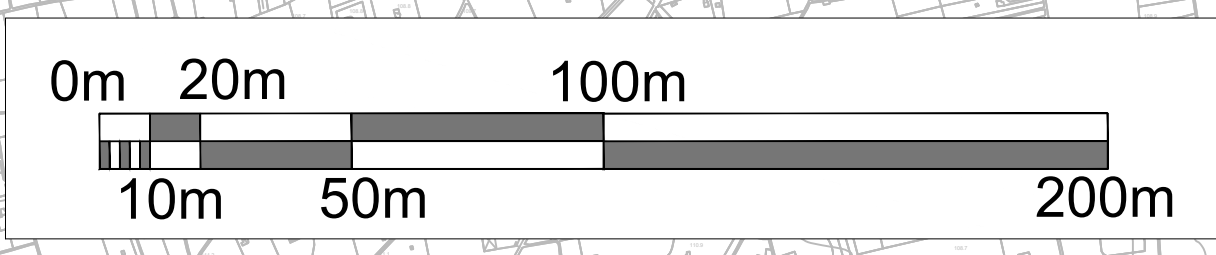
- RISERVA NATURALE REGIONALE ORIENTATA - BOSCHI DI SANTA TERESA E DEI LUCCI
- ZONE S.I.C. E ZONE Z.P.5
- SIC - IT9140004 - BOSCO I LUCCI

**ULIVI MONUMENTALI**

- DGR 1358/2012
- DGR 609/2015
- DGR 1577/2013

6,2 Km circa

7,2 Km circa



FONTE: <https://www.sil.puglia.it/>  
 Sistema di Riferimento: UTM-WGS84, FUSO 33N

00	30/11/2020	first issue	SCS ingegneria	SCS ingegneria	SCS ingegneria
REV.	DATE	DESCRIPTION	C. Caporale	C. Lomonaco	A. Segni
PROJECT:			IMPIANTO EOLICO DELLA POTENZA COMPLESSIVA 78 MW, COMUNI DI LATIANO (BR) E MESAGNE (BR)		
FILE NAME:			GRE.EEC.D.26.ITW.14.7060006100		
CLASSIFICATION:			FORMAT:	SCALE:	PLOT SCALE:
WIND FARM			A0	1:15.000	1:1
UTILIZATION SCOPE:			SHEET: 1 di 1		
TITLE:			Elaborato Grafico 10		
Iter Autorizzativo			Individuazione aree di progetto rispetto Aree Naturali Protette, Parchi, Ulivi Monumentali		
<b>VALIDATION</b>					
VALIDATED BY:	Discipline				
VERIFIED BY:	A.Posti				
GROUP:	FUNCTION:	TYPE:	ISSUER:	COUNTRY:	TIC:
GRE.EEC.D.26	ITW.14	7060006100			

4489930

4489930