



Engineering & Construction



Via Napoli, 363/I - 70132 Bari - Italy
www.bfpgroup.net - info@bfpgroup.net
tel. (+39) 0805046361 - fax (+39) 0805619384
AZIENDA CON SISTEMA GESTIONE
UNI EN ISO 9001:2015
UNI EN ISO 14001:2015
OHSAS 18001:2007

GRE CODE

GRE.EEC.R.73.IT.W.15001.00.105.00

PAGE

1 di/of 61

TITLE: PIANO PARTICELLARE D'ESPROPRIO

AVAILABLE LANGUAGE: IT

PIANO PARTICELLARE D'ESPROPRIO

CANDELA

File: GRE.EEC.R.73.IT.W.15001.00.105.00.dcx

00	17/12/2020	Prima EMISSIONE	BFP Zingarelli	BFP Miglionico	BFP Biscotti
REV.	DATE	DESCRIPTION	PREPARED	VERIFIED	APPROVED

GRE VALIDATION

<i>Tedeschi</i>	<i>Mirra</i>	<i>Tamma</i>
COLLABORATORS	VERIFIED BY	VALIDATED BY

PROJECT / PLANT *****	GRE CODE																		
	GROUP	FUNCION	TYPE	ISSUER	COUNTRY	TEC	PLANT			SYSTEM	PROGRESSIVE	REVISION							
	GRE	EEC	R	7	3	I	T	W	1	5	0	0	1	0	0	1	0	5	0

CLASSIFICATION	UTILIZATION SCOPE
----------------	-------------------

This document is property of Enel Green Power S.p.A. It is strictly forbidden to reproduce this document, in whole or in part, and to provide to others any related information without the previous written consent by Enel Green Power S.p.A.



Engineering & Construction



Via Napoli, 363/I – 70132 Bari – Italy
www.bfpgroup.net – info@bfpgroup.net
tel. (+39) 0805046361 – fax (+39) 0805619384
AZIENDA CON SISTEMA GESTIONE
UNI EN ISO 9001:2015
UNI EN ISO 14001:2015
OHSAS 18001:2007

GRE CODE

GRE.EEC.R.73.IT.W.15001.00.105.00

PAGE

2 di/of 61

INDICE

1. PREMESSA	3
2. CALCOLO INDENNITA'	3
3. ELENCO PARTICELLARE	6
4. ELABORATI GRAFICI.....	14

1. PREMESSA

Il presente piano particellare è relativo alla redazione del progetto per la realizzazione di un parco eolico proposto dalla società **ENEL GREEN POWER ITALIA s.r.l.**

La proposta progettuale è finalizzata alla realizzazione di un impianto eolico per la produzione di energia elettrica da fonte rinnovabile eolica, costituito da n. 8 aerogeneratori, ciascuno di potenza nominale pari a 6,0 MW per una potenza complessiva di 48,00 MW, da realizzarsi nella Provincia di Foggia, nel territorio comunale di Candela, in cui ricadono gli aerogeneratori e parte dell'elettrodotto esterno, mentre nel territorio comunale di Ascoli Satriano ricade la restante parte dell'elettrodotto esterno e le opere di connessione alla RTN.

I terreni sui quali insisterà il parco eolico, interessa il territorio comunale di Candela censito al NCT ai fogli di mappa nn. 36, 37, 40 e 42, la restante parte del cavodotto esterno e la sottostazione di consegna ricadono nel territorio comunale di Ascoli Satriano censito ai fogli di mappa nn. 90, 91, 92, 82, e 75.

Il piano particellare è stato redatto alla luce del Testo Unico delle disposizioni legislative e regolamentari in materia di espropriazioni per la pubblica utilità approvato con D.P.R. 8 giugno 2001 n. 327 e successive modifiche introdotte dal D.Lgs. 27.12.2004 n. 330 e dal D.Lgs. 27.12.2002 n. 302 e dalla Legge 1.8.2002 n. 166.

2. CALCOLO INDENNITA'

Si è proceduto, per la redazione del piano particellare d'esproprio, all'esamina della planimetria di progetto determinando così i fondi interessati dai lavori individuando di fatto le aree interessate dai lavori.

Dopo aver individuato le particelle si sono effettuate le necessarie consultazioni dalla banca dati informatizzati dell'Agenzia del Territorio di Foggia per l'individuazione dei soggetti intestatari dei singoli fondi. Individuati i soggetti proprietari in base all'art. 40 e 41 del T.U. si è provveduto all'individuazione dell'indennità di base dell'esproprio **ai sensi dell'ex art. 40 comma 2 e 3 del D.P.R. n. 327/2001** (*commi dichiarati costituzionalmente illegittimi da Corte cost. n. 181 del 10 giugno 2011*), utilizzando i valori di mercato per ettaro e per tipo di coltura di terreni.

I valori pertanto sono stati determinati in base alle indagini di mercato effettuate, considerato le caratteristiche intrinseche proprie dei terreni in esame con particolare riferimento alla vicinanza al centro abitato, la viabilità di accesso ai fondi, la morfologia dei terreni, si è ritenuto attribuire i valori massimi riscontrati nelle indagini di mercato e precisamente:

Valore di Mercato:

- a) Incolto:
V euro/Ha 800,00
- b) Seminativo:
V euro/Ha 12.000,00
- c) Pascolo:
V euro/Ha 3.000,00
- d) Seminativo irriguo:
V euro/Ha 20.000,00
- e) Uliveto:
V euro/Ha 16.500,00

Indennità per esproprio in diritto di superficie

Per il calcolo dell'indennità per esproprio in diritto di superficie della piazzola definitiva, si è applicato un valore pari 80% del valore di mercato.

Indennità per servitù in diritto di superficie***Strade:***

- È determinata sulla base dell'ingombro dell'intervento che interessa le particelle, per una larghezza di m 6,50;

Piazzole Provvisorie e Adeguamenti stradali:

- È determinata sulla base dell'ingombro dell'intervento che interessa le particelle;

Per il calcolo dell'indennità di servitù in diritto di superficie, si è applicato un valore pari 80% del valore di mercato in quanto le opere da realizzare ricadono essenzialmente su percorsi o strade esistenti, senza intaccare l'utilizzo di aree coltivabili.

Indennità di servitù permanente

(Modalità di calcolo per le aree interessate dal passaggio di elettrodotti, e proiezione a terra aerogeneratore)

Elettrodotto interrato:

- È determinata sulla base dell'ingombro dell'intervento che interessa le particelle misurata trasversalmente ai cavidotti, per una larghezza di m. 3,00.

Per il calcolo dell'indennità di servitù, *l'elettrodotto interrato*, si è applicato un valore pari al 50% del valore di mercato in quanto le opere da realizzare ricadono essenzialmente su percorsi o strade esistenti, senza intaccare l'utilizzo di aree coltivabili.

Proiezione a terra aerogeneratore:

- È determinata sulla base della proiezione a terra dell'aerogeneratore.

Per il calcolo dell'indennità si è applicato un valore pari 15% del valore di mercato medio in quanto la proiezione degli aerogeneratori, non inficiano l'utilizzo del suolo.

Indennità aggiuntiva occupazione temporanea

Nel piano è stato previsto anche l'occupazione temporanea di terreni al fine del transito, il montaggio degli aerogeneratori, e per la realizzazione delle strade e degli elettrodotti. Per il calcolo dell'indennità aggiuntiva per l'occupazione temporanea ai sensi dell'art. 50 D.P.R. n. 327/2001, è stato calcolato per un periodo massimo di mesi 12, pertanto l'indennità prevista è pari ad 1/12 del valore di mercato.

*Per il calcolo delle indennità è stato preventivato la maggiorazione di cui all'art. 37 **comma 2 del DPR 327/2001**, con l'incremento dell'indennità di base di esproprio per la cessione volontaria del 10% e per i proprietari coltivatori diretti, ai sensi **dell'art. 37 comma 9 del D.P.R. 327/2001 è stata** calcolata anche una indennità aggiuntiva pari al valore agricolo medio, per tutte le aree comprese nel piano.*

Si riporta tabella del Valore Agricolo Medio (Regione Agraria "4" anno 2019) per il calcolo dell'indennità:

a) Incolto:	
V euro/Ha	610,00
b) Seminato:	
V euro/Ha	10.000,00
c) Pascolo:	
V euro/Ha	2.250,00
d) Seminato irriguo:	
V euro/Ha	16.830,00
e) Uliveto:	
V euro/Ha	13.770,00

*L'importo risultante dal presente piano è di **€ 311.013,50** per l'indennità di espropriazione e di **€ 2.680,00** per l'occupazione temporanea.*

Si riportano in allegato le copie dei documenti utilizzati per la redazione della presente relazione ed in particolare:

1. Elenco particellare;
2. Elaborati grafici.



Engineering & Construction



Via Napoli, 363/I – 70132 Bari – Italy
www.bfpgroup.net – info@bfpgroup.net
tel. (+39) 0805046361 – fax (+39) 0805619384
AZIENDA CON SISTEMA GESTIONE
UNI EN ISO 9001:2015
UNI EN ISO 14001:2015
OHSAS 18001:2007

GRE CODE

GRE.EEC.R.73.IT.W.15001.00.105.00

PAGE

6 di/of 61

3. ELENCO PARTICELLARE

ELENCO PARTICELLARE D'ESPROPRIO

DITTA		DATI CATASTALI					Area da Espropriare in Diritto di Superficie "Piazzola WTG e SSE"	Area per Servizi e Diritto di Superficie					Area per Occupazione Temporanea art. 49 del D.P.R. n° 327/2001	Valore di mercato	Calcolo indennità con i Valore di mercato					Calcolo indennità con i Valore agricolo medio					Importo Indennità			
		Catasto Terreni						servitù area (proiezione aerogeneratore)	servitù di passaggio in diritto di superficie "strade e piazzole e allargamento viabilità"	servitù passaggio	"elettocondotto interrato"	Indennità d' Epropriazione per art. 40 del D.P.R. n° 327/2001			Indennità per Superficie art. 44 del D.P.R. n° 327/2001	Indennità per Servizi e Diritto di Superficie art. 44 del D.P.R. n° 327/2001	elettocondotto	art. 40 e 44 del D.P.R. n° 327/2001	Valore agricolo medio(2019)	Indennità per Superficie art. 44 del D.P.R. n° 327/2001	Indennità per Servizi e Diritto di Superficie art. 44 del D.P.R. n° 327/2001	elettocondotto	art. 40 e 44 del D.P.R. n° 327/2001		comprendivo delle di cui all'art. 37 comma 2 e comma 9 del D.P.R. 327/2001			
d'Ordine	DITTA	folgio n.	part.lla n.	qualità	clas.	superficie	R. D.						R. A.	(a) mq												(b) mq	(c) mq	(d) mq
n°		n°	n°			ha	c	c																				
AEROGENERATORI - STRADE - CAVIDOTTO INTERNO																												
COMUNE DI CANDELA																												
1 (WTG C01)	CARRILLO ANTONIA nata a CANDELA (FG) il 24/04/1959 CRRNTN59D64B584P Prop. 1/1	36	167	sem.	4	2.86.00	€ 59,08	€ 66,47	1500	12110	2270	555	555	€ 1,20	€ 1.440,00	€ 2.179,80	€ 2.179,20	€ 333,00	€ 6.132,00	€ 1,000	€ 1.500,00	€ 1.816,50	€ 1.816,00	€ 277,50	€ 5.410,00	€ 55,50	€ 12.155,20	
		36	65	sem.	3	10.45	€ 4,05	€ 2,70		640	230	15		€ 1,20	€ 115,20	€ 220,80	€ 9,00	€ 9,00	€ 345,00	€ 1,000	€ 96,00	€ 184,00	€ 7,50	€ 287,50	€ 0,00	€ 667,00		
		36	168	sem.	4	1.23.45	€ 25,50	€ 28,69		3650	20			€ 1,20	€ 657,00	€ 19,20			€ 676,20	€ 1,000	€ 547,50	€ 16,00		€ 563,50	€ 0,00	€ 1.307,32		
		36	169	sem.	4	2.86.00	€ 59,08	€ 66,47		975		100	100	€ 1,20	€ 175,50			€ 60,00	€ 235,50	€ 1,000	€ 146,25		€ 50,00	€ 196,25	€ 10,00	€ 455,30		
2	CARRILLO GERARDO nato a CANDELA (FG) il 05/09/1970 CRRGRD70P05B584H Enfiteusi 1/4 CARRILLO NICOLA nato a CANDELA (FG) il 02/01/1963 CRRNCL63A02B584K Enfiteusi 1/4 ENTE COMUNALE ASSISTENZA CANDELA Diritto del concedente ZANNELLA MARIA nata a ACCADIA (FG) il 28/10/1933 ZNNMRA33R68A015E Enfiteusi 2/4	36	66	sem.	3	5.99.00	€ 232,02	€ 154,68		400		290	290	€ 1,20	€ 72,00			€ 174,00	€ 246,00	€ 1,000	€ 60,00		€ 145,00	€ 205,00	€ 29,00	€ 475,60		
3	CARRILLO GERARDO nato a CANDELA (FG) il 05/09/1970 CRRGRD70P05B584H Enfiteusi 1/2 CARRILLO NICOLA nato a CANDELA (FG) il 02/01/1963 CRRNCL63A02B584K Enfiteusi 1/2 CONGREGAZIONE DI CARITA DI CANDELA Diritto del concedente	36	60	sem.	2	4.59.33	€ 213,50	€ 130,47		1860	2857	230	230	€ 1,20	€ 334,80	€ 2.742,72	€ 138,00	€ 138,00	€ 3.215,52	€ 1,000	€ 279,00	€ 2.285,60	€ 115,00	€ 2.679,60	€ 23,00	€ 6.216,67		
4	PALMIERI GERARDA ALESSANDRA nata a CANDELA (FG) il 24/04/1956 PLMGRD56D64B584R Prop.1/2 PALMIERI MICHELE OTTAVIO nato a CANDELA (FG) il 15/08/1953 PLMMHL53M15B584V Prop. 1/2	36	64	sem.	3	6.6.24	€ 234,82	€ 156,55	310	9285	2470	140		€ 1,20	€ 297,60	€ 1.671,30	€ 2.371,20	€ 84,00	€ 4.424,10	€ 1,000	€ 310,00	€ 1.392,75	€ 1.976,00	€ 70,00	€ 3.748,75	€ 0,00	€ 8.615,26	
5	CAPOCASALE MARIA INCORONATA nata a FOGGIA (FG) il 28/03/1953 CPCMNC53C68D643E Prop. 1/1	36	188	sem.	3	6.10.88	€ 236,62	€ 157,75		2200		945	945	€ 1,20	€ 396,00			€ 567,00	€ 963,00	€ 1,000	€ 330,00		€ 472,50	€ 802,50	€ 94,50	€ 1.861,80		
6	CARRILLO GERARDO nato a CANDELA (FG) il 05/09/1970 CRRGRD70P05B584H Prop.1/2 CARRILLO NICOLA nato a CANDELA (FG) il 02/01/1963 CRRNCL63A02B584K Prop. 1/2	36	62	sem.	4	59.90	€ 12,37	€ 13,92			840	240	240	€ 1,20		€ 806,40	€ 144,00	€ 144,00	€ 950,40	€ 1,000		€ 672,00	€ 120,00	€ 792,00	€ 24,00	€ 1.837,44		
		36	216	sem.	2	5.30	€ 2,46	€ 1,51				80	80	€ 1,20			€ 48,00	€ 48,00	€ 48,00	€ 1,000			€ 40,00	€ 40,00	€ 8,00	€ 92,80		
				uliveto	2	14.35	€ 6,67	€ 4,08				10	10	€ 1,38			€ 6,89	€ 6,89	€ 6,89	€ 1,650			€ 8,25	€ 8,25	€ 1,15	€ 15,82		
7	TUCCI ANTONIETTA nata a FOGGIA (FG) il 07/01/1968 TCCNNT68A47D643R Prop. 1/1	36	144	sem.	3	2.41.00	€ 93,35	€ 62,23				115	115	€ 1,20			€ 69,00	€ 69,00	€ 69,00	€ 1,000			€ 57,50	€ 57,50	€ 11,50	€ 133,40		
8	MARFULLI CESAREA nata a FOGGIA (FG) il 20/09/1964 MRFCSR64P60D643H Prop. 1/1	36	185	sem.	5	1.15.16	€ 8,92	€ 23,79				70	70	€ 1,20			€ 42,00	€ 42,00	€ 42,00	€ 1,000			€ 35,00	€ 35,00	€ 7,00	€ 81,20		

DITTA		DATI CATASTALI						Calcolo indennità con i Valore di mercato										Calcolo indennità con i Valore agricolo medio					Importo Indennità					
d'Ordine	DITTA	Catasto Terreni						Area da Espropriare in Diritto di Superficie "Piazzola WTG e SSE"	Area per Servitù e Diritto di Superficie				Area per Occupazione Temporanea art. 49 del D.P.R. n° 327/2001	Valore di mercato	Indennità d' Epropriaione per art. 40 del D.P.R. n° 327/2001	Indennità per Servitù e Diritto di Superficie art. 44 del D.P.R. n° 327/2001				art. 40 e 44 del D.P.R. n° 327/2001	Valore agricolo medio(2019)	Indennità per Servitù e Diritto di Superficie art. 44 del D.P.R. n° 327/2001				art. 40 e 44 del D.P.R. n° 327/2001		comprendivo delle di cui all'art. 37 comma 2 e comma 9 del D.P.R. 327/2001
		folgio n.	part.lla n.	qualità	clas.	superficie	R. D.		R. A.	servitù area (proiezione aerogeneratore)	servitù di passaggio in diritto di superficie "strade e piazzole e allargamento viabilità"	servitù passaggio				"elettoadotto interrato"	proiezione	aerogeneratore	servitù di passaggio in diritto di superficie "strade e piazzole e allargamento viabilità"			elettoadotto	proiezione	aerogeneratore	servitù di passaggio in diritto di superficie "strade e piazzole e allargamento viabilità"			
n°		n°	n°		ha	C	C	(a) mq	(b) mq	(c) mq	(d) mq	(e) mq	(f) C/mq	(g) a*f*80%	(h) b*f*15%	(i) c*f*80%	(l) d*f*50%	(m) g+h+i+l	(n) C/mq	(o) a * f	(p) b*n*15%	(q) c*n*80%	(r) d*n*50%	(s) o+p+q+r	(t) C/mq*1/12	(u) m+(m*10%)+s		
18	SENA CONCETTA GERARDA nata a CANDELA (FG) il 20/11/1956 SNECCT56S60B584Z Prop. 1/1	36	91	sem.	2	1.25.10	€ 58,15	€ 35,53			1450	200	200	€ 1,20		€ 1.392,00	€ 120,00	€ 1.512,00	€ 1,000		€ 1.160,00	€ 100,00	€ 1.260,00	€ 20,00	€ 2.923,20			
19	RICOVERO DI MENDICITA DI CANDELA Prop. 1/1	36	221	sem.	2	2.12	€ 0,99	€ 0,60			7	2		€ 1,20		€ 6,72	€ 1,20	€ 7,92	€ 1,000		€ 5,60	€ 1,00	€ 6,60		€ 15,31			
20	CARRILLO ANTONIA nata a CANDELA (FG) il 24/04/1959 CRRNTN59D64B584P Usufr. 1/1 CARRILLO GERARDO nato a CANDELA (FG) il 05/09/1970 CRRGRD70P05B584H Prop. 1/4 CARRILLO NICOLA nato a CANDELA (FG) il 02/01/1963 CRRNCL63A02B584K Nuda prop. 1/4 PIAZZOLLA MARIA IMMACOLATA CONCETTA nata a SAN FERDINANDO DI PUGLIA (FG) il 11/07/1963 PZZMMM63L51H8390 Nuda prop. 1/4 PIAZZOLLA ROSARIA nata a SAN FERDINANDO DI PUGLIA (FG) il 19/12/1970 PZZRSR70T59H839W	36	133	sem.	3	1.60.8	€ 62,01	€ 41,34		2045		160	160	€ 1,20		€ 368,10	€ 96,00	€ 464,10	€ 1,000		€ 306,75		€ 306,75	€ 16,00	€ 817,26			
21 (WTG C08)	PALMIERI ROSINA nata a CANDELA (FG) il 03/06/1959 PLMRSN59H43B584Z Prop. 1/1	36	297	sem.	3	2.23.28	€ 86,49	€ 57,66	1500	9400	2995		2735	€ 1,20	€ 1.440,00	€ 1.692,00	€ 2.875,20	€ 0,00	€ 6.007,20	€ 1,000	€ 1.500,00	€ 1.410,00	€ 2.396,00		€ 5.306,00	€ 273,50	€ 11.913,92	
		36	170	sem.	3	2.36.51	€ 91,61	€ 61,07		6960	4450	520	520	€ 1,20		€ 1.252,80	€ 4.272,00	€ 312,00	€ 5.836,80	€ 1,000		€ 1.044,00	€ 3.560,00	€ 260,00	€ 4.864,00	€ 52,00	€ 11.284,48	
22	FAVATA' ROSARIA nata a FOGGIA (FG) il 05/03/1968 FVTRSR68C45D643M Prop. 1/1	36	171	sem.	3	4.59.79	€ 178,10	€ 118,73		5195				€ 1,20		€ 935,10		€ 935,10	€ 1,000		€ 779,25		€ 779,25		€ 1.807,86			
		36	116	sem.	3	4.59.79	€ 378,78	€ 291,37		1145	20			€ 1,20		€ 206,10	€ 19,20	€ 225,30	€ 1,000		€ 171,75	€ 16,00	€ 187,75		€ 435,58			
		36	205	sem.	3	93.70	€ 36,29	€ 24,20			510			€ 1,20		€ 489,60		€ 489,60	€ 1,000		€ 408,00		€ 408,00		€ 946,56			
23	ZINGARIELLO VINCENZO nato a ROCCHETTA SANT'ANTONIO (FG) il 19/07/1962 ZNGVCN62L19H467Q Prop. 1/1	36	100	sem.	4	58.91	€ 12,17	€ 13,69				80	80	€ 1,20			€ 48,00	€ 48,00	€ 1,000			€ 40,00	€ 40,00	€ 8,00	€ 92,80			
		36	104	sem.	3	6.20.20	€ 240,23	€ 160,23			90	405	405	€ 1,20		€ 86,40	€ 243,00	€ 329,40	€ 1,000		€ 72,00	€ 202,50	€ 274,50	€ 40,50	€ 636,84			
		36	203	sem.	3	5.20	€ 2,01	€ 1,34			340			€ 1,20		€ 326,40		€ 326,40	€ 1,000		€ 272,00		€ 272,00	€ 0,00	€ 631,04			
24 (WTG C04)	TULLIO CATALDO PIETRO nato a VALLATA (AV) il 05/09/1945 TLLPTR45P05L589C Prop. 1/1	40	85	sem.	4	11.56.79	€ 238,97	€ 268,84	1500	22385	8915	720	720	€ 1,20	€ 1.440,00	€ 4.029,30	€ 8.558,40	€ 432,00	€ 14.459,70	€ 1,000	€ 1.500,00	€ 3.357,75	€ 7.132,00	€ 360,00	€ 12.349,75	€ 72,00	€ 28.255,42	
25	DE STEFANO MARIA FILOMENA nata a CANDELA (FG) il 16/09/1967 DSTMFL67P56B584V Prop. 1/2 SOLIMINE ANTONIO nato a CANDELA (FG) il 20/08/1959 SLMNTN59M20B584Z Prop. 1/2	40	111	sem.	4	5.46.53	€ 112,90	€ 127,02		300				€ 1,20		€ 54,00		€ 54,00	€ 1,000		€ 45,00		€ 45,00		€ 104,40			
				uliveto	1	11.26	€ 7,27	€ 3,78		15				€ 1,65		€ 3,71		€ 3,71	€ 1,377		€ 3,10		€ 3,10		€ 7,18			
26	SEMONELLA PAOLA nata a AVELLINO (AV) il 11/10/1974 SMNPLA74R51A509B Prop. 1/1	40	50	sem.	3	4.3.68	€ 156,36	€ 104,24			120			€ 1,20		€ 115,20			€ 1,000		€ 96,00		€ 96,00	€ 0,00	€ 96,00			
27	PADALINO PASQUALE nato a ROMA (RM) il 29/12/1966 PDLPLQ66T29H501Q Prop. 1/1	40	70	sem.	4	1.00.79	€ 20,82	€ 23,42				195	195	€ 1,20			€ 117,00	€ 117,00	€ 1,000			€ 97,50	€ 97,50	€ 19,50	€ 226,20			

DITTA		DATI CATASTALI						Calcolo indennità con i Valore di mercato										Calcolo indennità con i Valore agricolo medio					Importo Indennità				
d'Ordine	n°	Catasto Terreni						Area da Espropriare in Diritto di Superficie "Piazzola WTG e SSE"	Area per Servizi e Diritto di Superficie				Area per Occupazione Temporanea art. 49 del D.P.R. n° 327/2001	Valore di mercato	Indennità d' Eproprietà art. 40 del D.P.R. n° 327/2001	Indennità per Servizi e Diritto di Superficie art. 44 del D.P.R. n° 327/2001				Valore agricolo medio(2019)	Indennità per Servizi e Diritto di Superficie art. 44 del D.P.R. n° 327/2001	Indennità per Servizi e Diritto di Superficie art. 44 del D.P.R. n° 327/2001	Indennità per Servizi e Diritto di Superficie art. 44 del D.P.R. n° 327/2001	Indennità per Servizi e Diritto di Superficie art. 44 del D.P.R. n° 327/2001	comprendivo delle di cui all'art. 37 comma 2 e comma 9 del D.P.R. 327/2001		
		folgio n.	part.lla n.	qualità	clas.	superficie	R. D.		R. A.	servitù area (proiezione aerogeneratore)	servitù di passaggio in diritto di superficie "strade e piazzole e allargamento viabilità"	servitù passaggio "elettocondotto interrato"				proiezione	aerogeneratore	servitù di passaggio in diritto di superficie "strade e piazzole e allargamento viabilità"	elettocondotto							proiezione	aerogeneratore
		n°	n°		ha	C	C	(a) mq	(b) mq	(c) mq	(d) mq	(e) mq	(f) C/mq	(g) a*f*80%	(h) b*f*15%	(i) c*f*80%	(l) d*f*50%	(m) g+h+i+l	(n) C/mq	(o) a * f	(p) b*n*15%	(q) c*n*80%	(r) d*n*50%	(s) o+p+q+r	(t) C/mq*1/12	(u) m+(m*10%)+s	
		37	236	sem.	2	9.99.80	€ 464,72	€ 283,99	1500,00	22700	7015	500	€ 1,20	€ 1.440,00	€ 4.086,00	€ 6.734,40	€ 300,00	€ 12.560,40	€ 1,000	€ 1.500,00	€ 3.405,00	€ 5.612,00	€ 250,00	€ 10.767,00	€ 24.583,44		
		37	235	sem.	2	7.77.90	€ 361,58	€ 220,96		130			€ 1,20		€ 23,40			€ 23,40	€ 1,000	€ 19,50			€ 19,50		€ 45,24		
		37	237	sem.	2	42.51.82	€ 1.976,29	€ 1.207,73				1455	€ 1,20				€ 873,00	€ 873,00	€ 1,000				€ 727,50	€ 727,50	€ 145,50	€ 1.687,80	
44	CALABRIA CARLA nata a ROMA (RM) il 21/02/1955 CLBCRL55B61H501D Prop.1/2 CALABRIA NICOLETTA nata a FIRENZE (FI) il 12/06/1952 CLBNLT52H52D612O Prop.1/2	37	419	sem.	3	61.17.69	€ 2.369,64	€ 1.579,76	1500	22700	6930	460	€ 1,20	€ 1.440,00	€ 4.086,00	€ 6.652,80	€ 276,00	€ 12.454,80	€ 1,000	€ 1.500,00	€ 3.405,00	€ 5.544,00	€ 230,00	€ 10.679,00	€ 46,00	€ 24.379,28	
45	TULLIO CATALDO PIETRO nato a VALLATA (AV) il 05/09/1945 TLLPTR45P05L589C Proprietà'1/1 DE ROGATIS GIUSEPPE nato a Orta Nova (FG) il 18/07/1955 DRGGPP55I18G131K Prop. 1/2	37	417	sem.	3	23.19	€ 8,98	€ 5,99			20	170	€ 1,20		€ 19,20		€ 102,00	€ 121,20	€ 1,938		€ 31,01	€ 164,73	€ 195,74	€ 19,00	€ 329,06		
CAVIDOTTO ESTERNO -SSE																											
COMUNE DI ASCOLI SATRIANO																											
46	DI SANTO GIUSEPPE nato a ASCOLI SATRIANO (FG) il 01/04/1951 DSNGPP51D01A463I Prop. 1/1	90	348	sem.	3	5.82.17	€ 180,40	€ 150,33				600	€ 1,20				€ 360,00	€ 360,00	€ 1,938				€ 581,40	€ 581,40	€ 60,00	€ 977,40	
		90	168	sem.	3	39.86	€ 17,50	€ 12,35				30	€ 1,20				€ 18,00	€ 18,00	€ 1,938				€ 29,07	€ 29,07	€ 3,00	€ 48,87	
				uliveto	2	22.43	€ 10,43	€ 6,37				15	€ 2,10				€ 15,75	€ 15,75	€ 1,938				€ 14,54	€ 14,54	€ 2,63	€ 31,86	
47*	REGIONE PUGLIA con sede in BARI (BA) 80017210727 Prop. 1/1	90	125	sem.	3	27.78	€ 8,61	€ 7,17				290	€ 1,20				€ 174,00	€ 174,00	€ 1,938				€ 281,01	€ 281,01		€ 472,41	
		90	138	sem.	3	20.31	€ 6,29	€ 5,24				900	€ 1,20				€ 540,00	€ 540,00	€ 1,938				€ 872,10	€ 872,10		€ 1.466,10	
		90	113	sem.	3	89.8	€ 27,60	€ 23,00				540	€ 1,20				€ 324,00	€ 324,00	€ 1,938				€ 523,26	€ 523,26		€ 879,66	
		90	50	sem.	2	1.04.97	€ 46,08	€ 32,53				1180	€ 1,20				€ 708,00	€ 708,00	€ 1,938				€ 1.143,42	€ 1.143,42		€ 1.922,22	
		90	19	sem.	3	18.18	€ 5,63	€ 4,69				660	€ 1,20				€ 396,00	€ 396,00	€ 1,938				€ 639,54	€ 639,54		€ 1.075,14	
48	DI LASCIA GIUSEPPINA nata a ROCCHETTA SANT'ANTONIO (FG) il 20/12/1940 DLSGPP40T60H467T Prop. 6/9 GALLO ANNA MARIA nata a FOGGIA (FG) il 01/05/1966 GLLNMR66E41D643L Prop. 1/9 GALLO LINA nata a GERMANIA (EE) il 21/05/1964 GLLNI64E61Z112E Prop. 1/9 GALLO MICELINA nata a GERMANIA (EE) il 29/06/1962 GLLMI62H69Z112V Prop. 1/9	90	282	sem.	3	2.16.20	€ 66,99	€ 55,83				330	€ 1,20				€ 198,00	€ 198,00	€ 1,938				€ 319,77	€ 319,77	€ 33,00	€ 537,57	
49	CASULLO PAOLA nata a ACCADIA (FG) il 01/06/1958 CSLPLA58H41A015Z Prop. 1/1	90	281	sem.	3	3.19.43	€ 98,98	€ 82,49				300	€ 1,20				€ 180,00	€ 180,00	€ 1,938				€ 290,70	€ 290,70	€ 30,00	€ 488,70	
50	CAPUANO EUPLIO nato a FOGGIA (FG) il 16/10/1976 CPNPLE76R16D643J Prop. 1/3 CAPUANO LAURA nata a FOGGIA (FG) il 17/07/1979 CPNLRA79L57D643K Prop. 1/3 CAPUANO PASQUALINA nata a FOGGIA (FG) il 14/07/1978 CPNPQL78L54D643O Prop.1/3	90	109	sem.	3	5.8.60	€ 157,60	€ 131,33				660	€ 1,20				€ 396,00	€ 396,00	€ 1,938				€ 639,54	€ 639,54	€ 66,00	€ 1.075,14	

		Calcolo indennità con i Valore di mercato										Calcolo indennità con i Valore agricolo medio					Importo Indennità											
DITTA		DATI CATASTALI						Area per Servizi e Diritto di Superficie				Indennità per Servizi e Diritto di Superficie art. 44 del D.P.R. n° 327/2001				Indennità per Servizi e Diritto di Superficie art. 44 del D.P.R. n° 327/2001												
d'Ordine	DITTA	Catasto Terreni						Area da Espropriare in Diritto di Superficie "Piazzola WTG e SSE"				Indennità d'Espropriazione per art. 40 del D.P.R. n° 327/2001				Indennità per Servizi e Diritto di Superficie art. 44 del D.P.R. n° 327/2001				Importo Indennità								
n°		folgio n.	part.lla n.	qualità	clas.	superficie	R. D.	R. A.	servitù area (proiezione aerogeneratore)	servitù di passaggio in diritto di superficie "strade e piazzole e allargamento viabilità"	servitù passaggio "elettocondotto interrato"	Area per Occupazione Temporanea art. 49 del D.P.R. n° 327/2001	Valore di mercato	proiezione aerogeneratore	servitù di passaggio in diritto di superficie "strade e piazzole e allargamento viabilità"	elettocondotto	art. 40 e 44 del D.P.R. n° 327/2001	Valore agricolo medio(2019)	proiezione aerogeneratore	servitù di passaggio in diritto di superficie "strade e piazzole e allargamento viabilità"	elettocondotto	art. 40 e 44 del D.P.R. n° 327/2001		comprendivo delle di cui all'art. 37 comma 2 e comma 9 del D.P.R. 327/2001				
		n°	n°			ha	C	C	(a) mq	(b) mq	(c) mq	(d) mq	(e) mq	(f) C/mq	(g) a*f*80%	(h) b*f*15%	(i) c*f*80%	(l) d*f*50%	(m) g+h+i+l	(n) C/mq	(o) a * f	(p) b*n*15%	(q) c*n*80%	(r) d*n*50%	(s) o+p+q+r	(t) C/mq*1/12	(u) m+(m*10%)+s	
51	ROCCIA CARMINE nato a ASCOLI SATRIANO (FG) il 26/09/1950 RCCCMN50P26A463Z Prop. 1/1																											
		90	105	sem.	3	65.44	€ 20,28	€ 16,90				30	30	€ 1,20				€ 18,00	€ 18,00	€ 1,938					€ 29,07	€ 29,07	€ 3,00	€ 48,87
		90	383	sem.	3	4.25.6	€ 131,72	€ 109,76				450	450	€ 1,20				€ 270,00	€ 270,00	€ 1,938					€ 436,05	€ 436,05	€ 45,00	€ 733,05
		90	30	sem.	3	27.40	€ 8,49	€ 7,08				210	210	€ 1,20				€ 126,00	€ 126,00	€ 1,938					€ 203,49	€ 203,49	€ 21,00	€ 342,09
52	CARRILLO CONCETTA nata a FOGGIA (FG) il 14/05/1975 CRRCT75E54D643A Prop. 1/1																											
		90	377	sem.	3	4.22.00	€ 130,77	€ 108,97				550	550	€ 1,20				€ 330,00	€ 330,00	€ 1,938					€ 532,95	€ 532,95	€ 55,00	€ 895,95
53	MARANO VINCENZO nato a FOGGIA (FG) il 05/10/1973 MRNVCN73R05D643I Prop. 1/1																											
		90	330	ente urb.		22.40						120	120	€ 1,20				€ 72,00	€ 72,00	€ 1,938					€ 116,28	€ 116,28	€ 12,00	€ 195,48
54	SICONOLFI ROSINA nata a ASCOLI SATRIANO (FG) il 12/04/1956 SCNRSN56D52A463E Prop. 1/2 ZINGARIELLO DOMENICO nato a SANT'AGATA DI PUGLIA (FG) il 18/03/1954 ZNGDNC54C18I193M Prop. 1/2																											
		75	335	sem.	3	1.73.58	€ 53,79	€ 44,82	6460	1240	250	1600	€ 1,20	€ 6.201,60		€ 1.190,40	€ 150,00	€ 7.542,00	€ 1,000	€ 6.460,00		€ 992,00	€ 125,00	€ 7.577,00	€ 160,00	€ 15.873,20		
55	DAUNIA ASCOLI S.P.A. con sede in ROVERETO (TN) 03661390710 Prop. 1/1																											
		75	339	sem.	3	1.67.90	€ 52,03	€ 43,36	1420				€ 1,20	€ 1.363,20				€ 1.363,20	€ 1,000	€ 1.420,00					€ 1.420,00		€ 2.919,52	
		75	143	sem.	3	5.87.92	€ 182,18	€ 151,18	3080				€ 1,20	€ 2.956,80				€ 2.956,80	€ 1,000	€ 3.080,00					€ 3.080,00		€ 6.332,48	
		75	349	sem.	3	23.89	€ 7,40	€ 6,17				340	€ 1,20				€ 204,00	€ 204,00	€ 1,000					€ 170,00	€ 170,00		€ 394,40	
IN UNO																							€ 2.680,00	€ 311.013,50				
* AREE NON SOGGETTE AD ESPROPRIO																												



Engineering & Construction



Via Napoli, 363/I – 70132 Bari – Italy
www.bfpgroup.net – info@bfpgroup.net
tel. (+39) 0805046361 – fax (+39) 0805619384
AZIENDA CON SISTEMA GESTIONE
UNI EN ISO 9001:2015
UNI EN ISO 14001:2015
OHSAS 18001:2007

GRE CODE

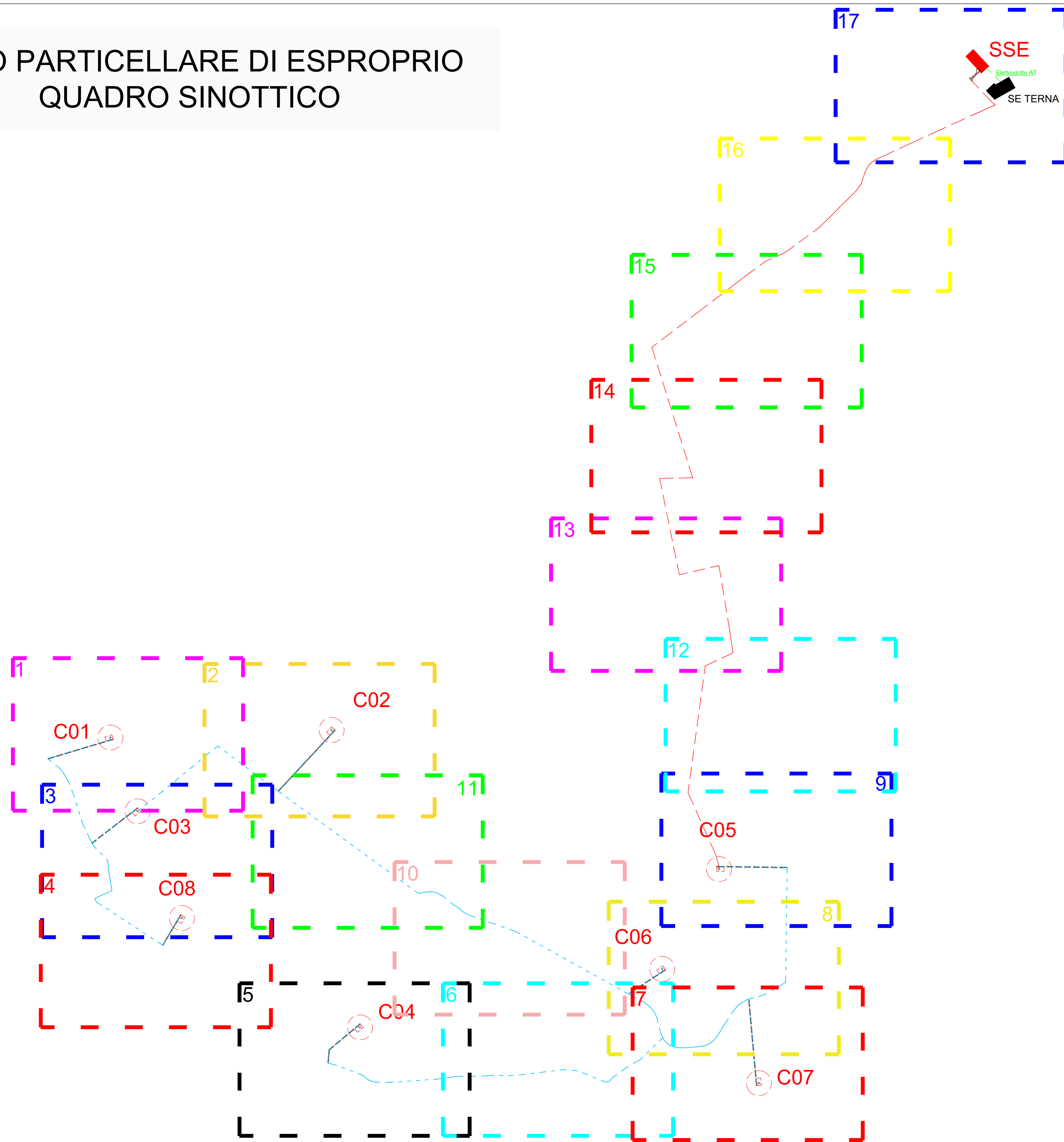
GRE.EEC.R.73.IT.W.15001.00.105.00

PAGE

14 di/of 61

4. ELABORATI GRAFICI

PIANO PARTICELLARE DI ESPROPRIO QUADRO SINOTTICO



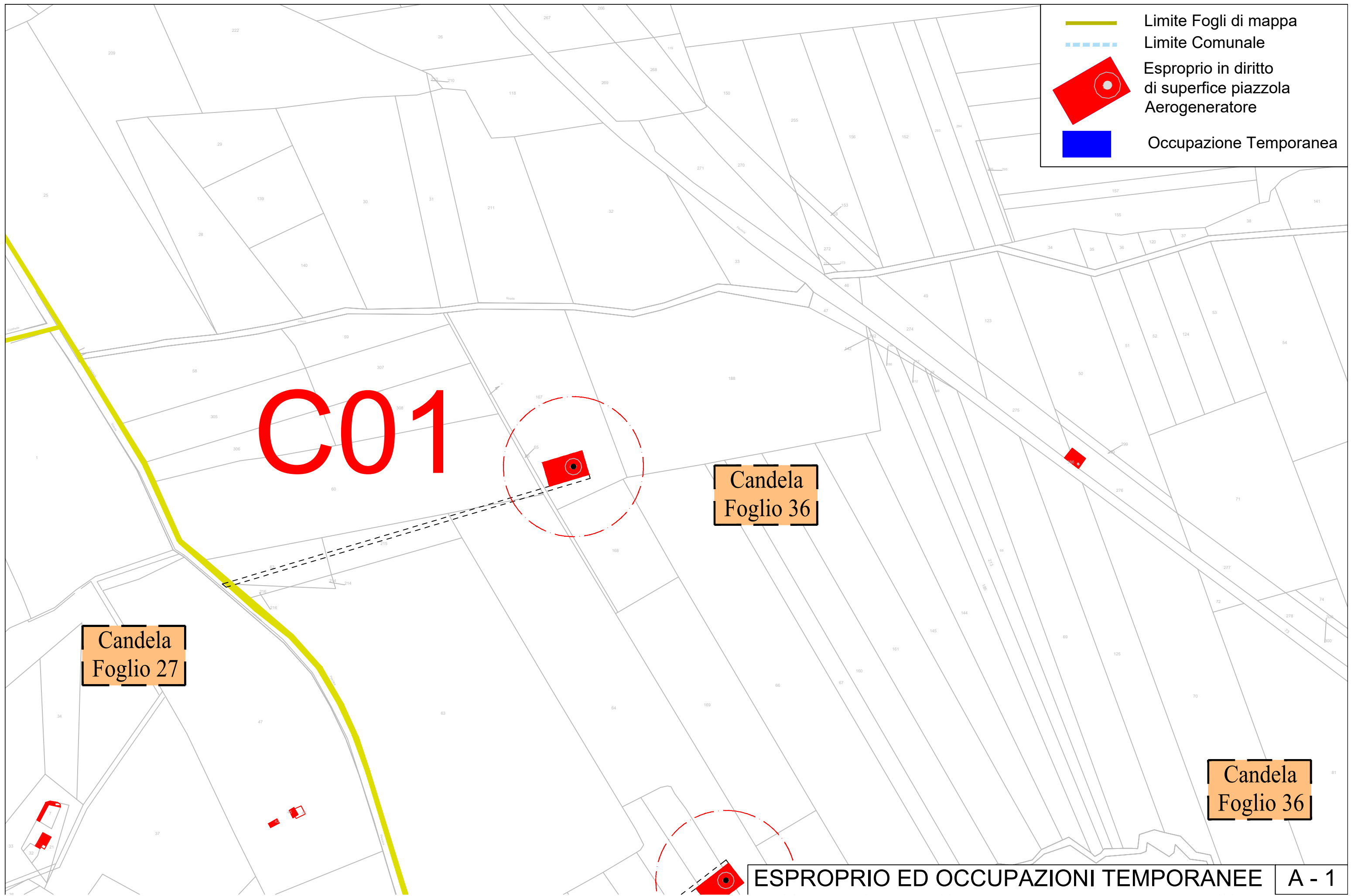
-  Limite Fogli di mappa
-  Limite Comunale
-  Esproprio in diritto di superficie piazzola Aerogeneratore
-  Occupazione Temporanea

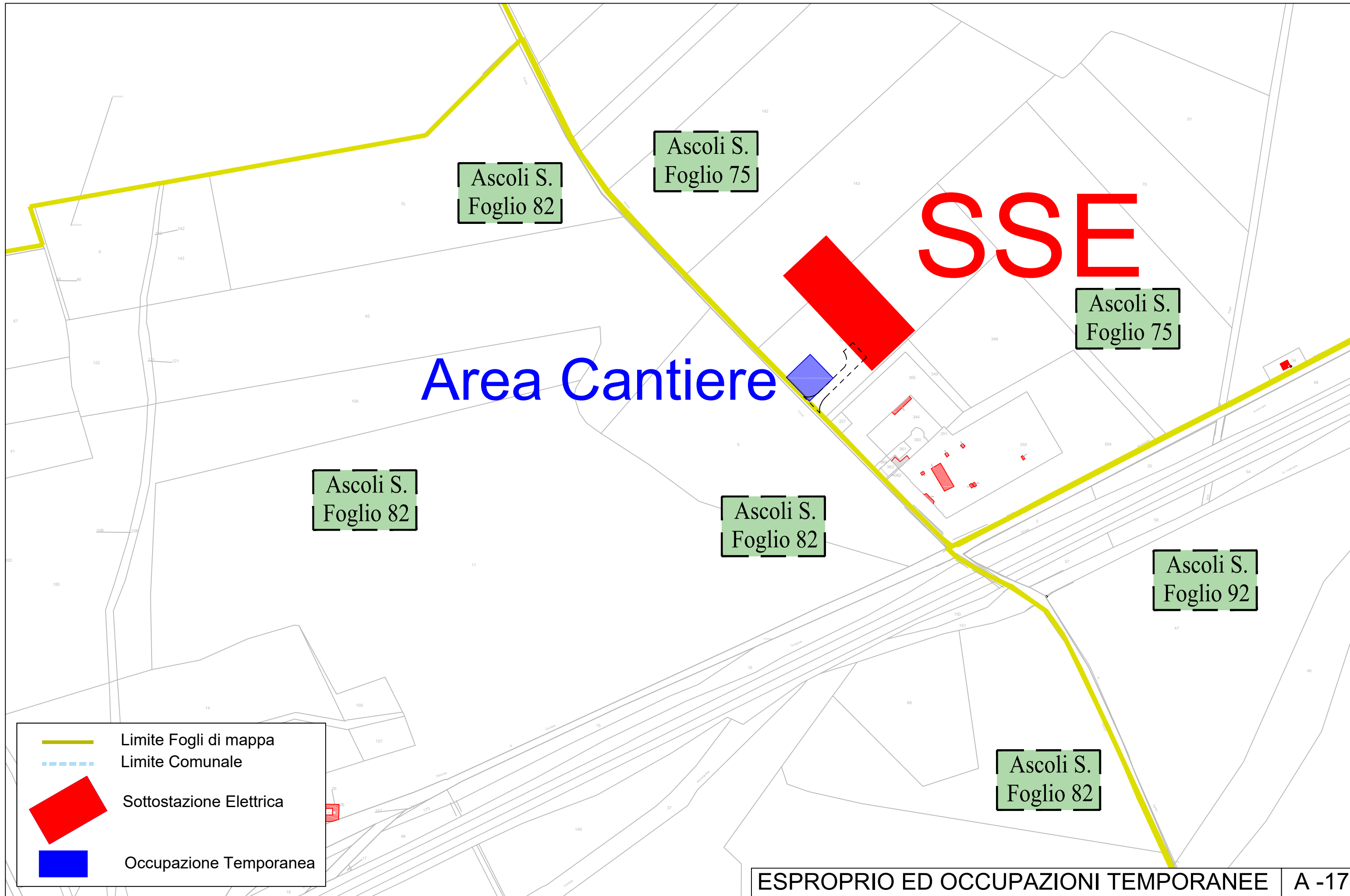
C01

Candela
Foglio 36

Candela
Foglio 27

Candela
Foglio 36





Area Cantiere

SSE

Ascoli S.
Foglio 82

Ascoli S.
Foglio 75


Ascoli S.
Foglio 75

Ascoli S.
Foglio 82

Ascoli S.
Foglio 82

Ascoli S.
Foglio 92

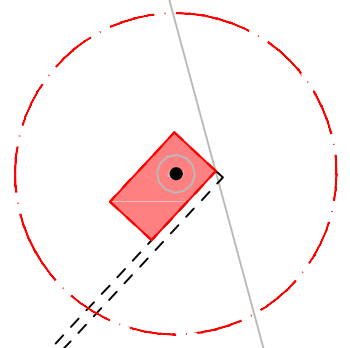
Ascoli S.
Foglio 82

	Limite Fogli di mappa
	Limite Comunale
	Sottostazione Elettrica
	Occupazione Temporanea

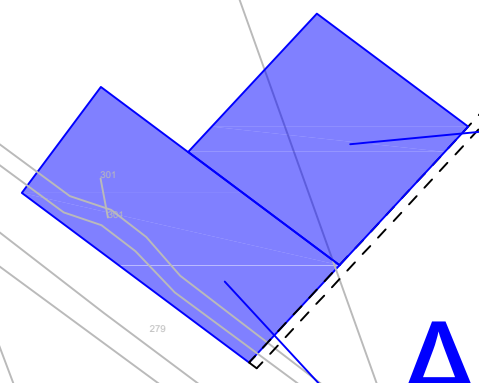
- Limite Fogli di mappa
- - - Limite Comunale
- Esproprio in diritto di superficie piazzola Aerogeneratore
- Occupazione Temporanea

C02

Candela
Foglio 36



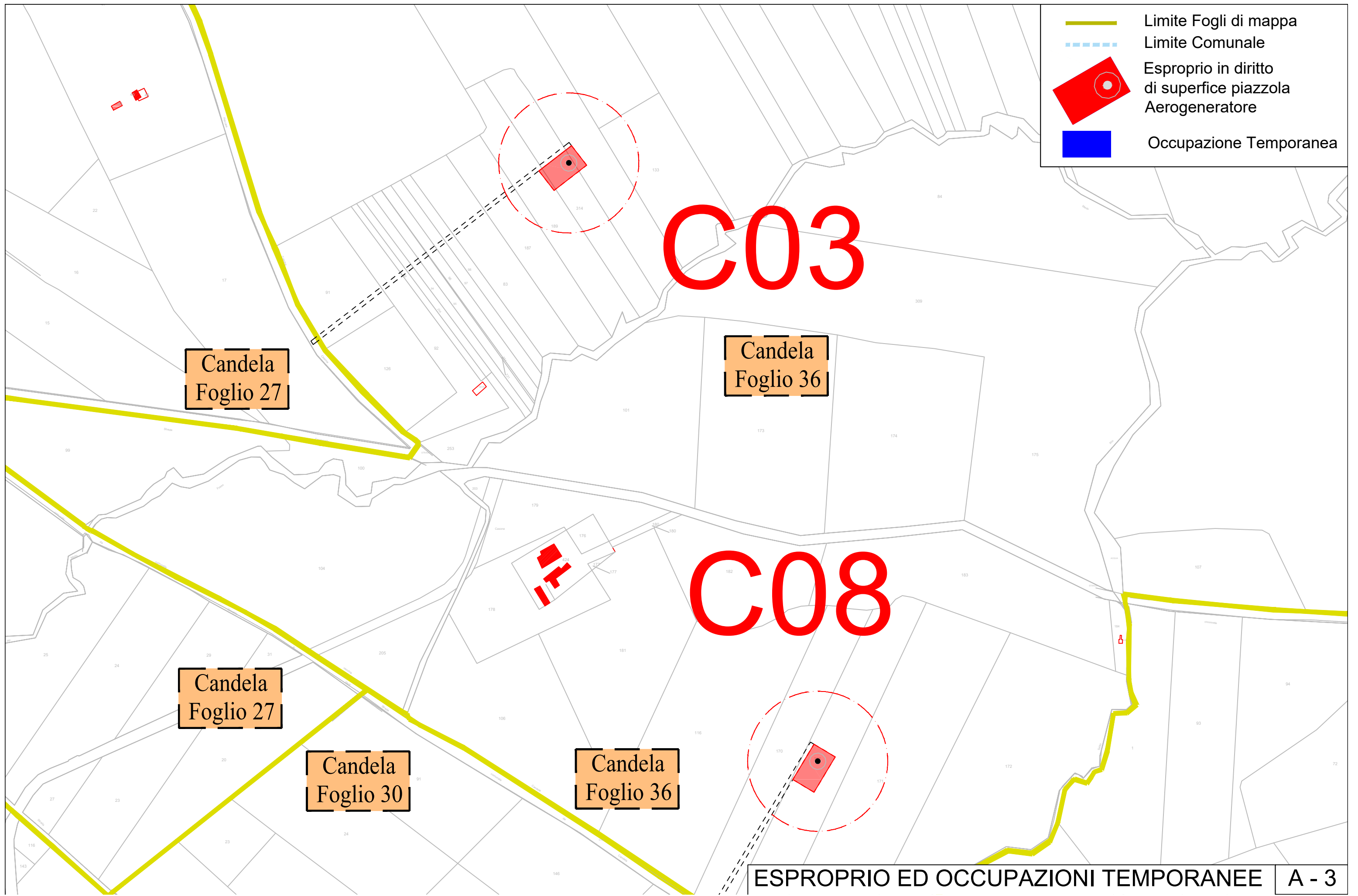
Area Cantiere



Area Trasbordo

Candela
Foglio 36

-  Limite Fogli di mappa
-  Limite Comunale
-  Esproprio in diritto di superficie piazzola Aerogeneratore
-  Occupazione Temporanea



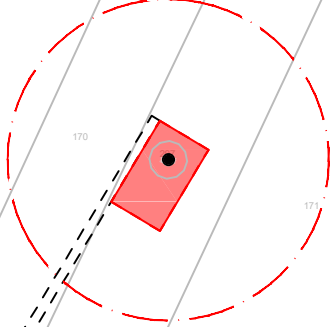
C08

-  Limite Fogli di mappa
-  Limite Comunale
-  Esproprio in diritto di superficie piazzola Aerogeneratore
-  Occupazione Temporanea

Candela
Foglio 27

Candela
Foglio 30

Candela
Foglio 36

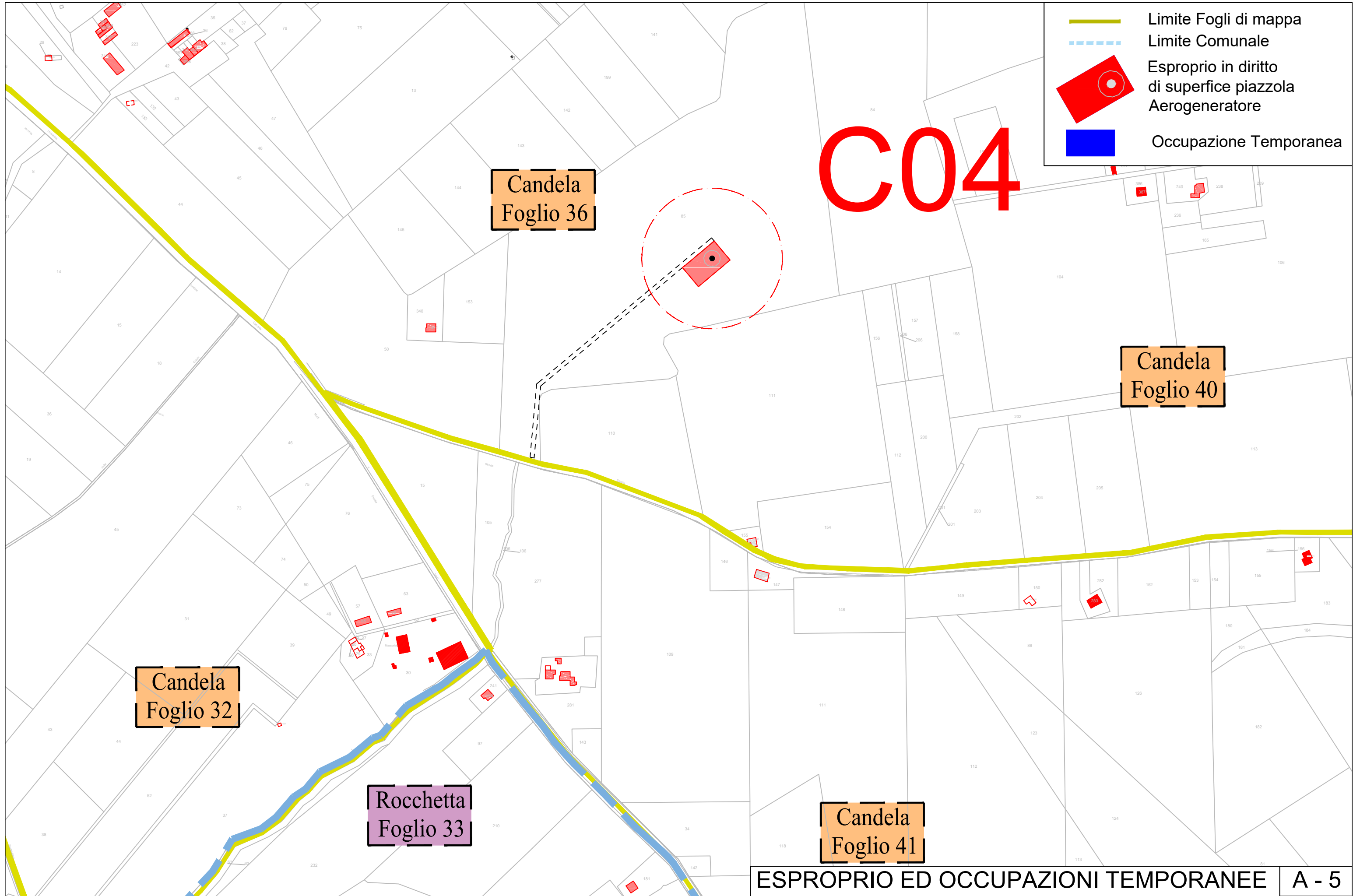


Candela
Foglio 40

Candela
Foglio 30

Candela
Foglio 30

Candela
Foglio 32



- Limite Fogli di mappa
- - - Limite Comunale
- Esproprio in diritto di superficie piazzola Aerogeneratore
- Occupazione Temporanea

Candela
Foglio 36

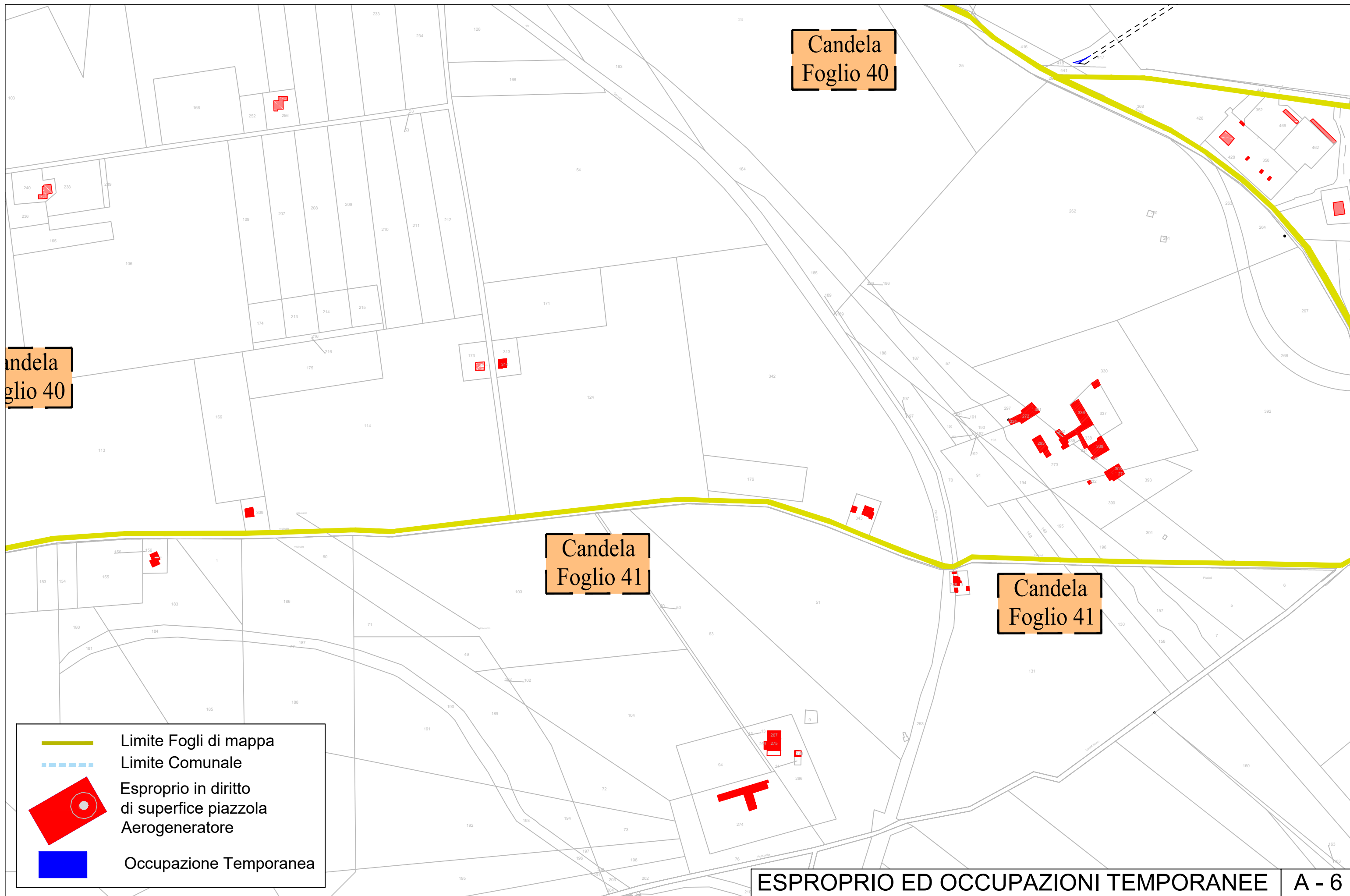
C04

Candela
Foglio 40

Candela
Foglio 32

Rocchetta
Foglio 33

Candela
Foglio 41



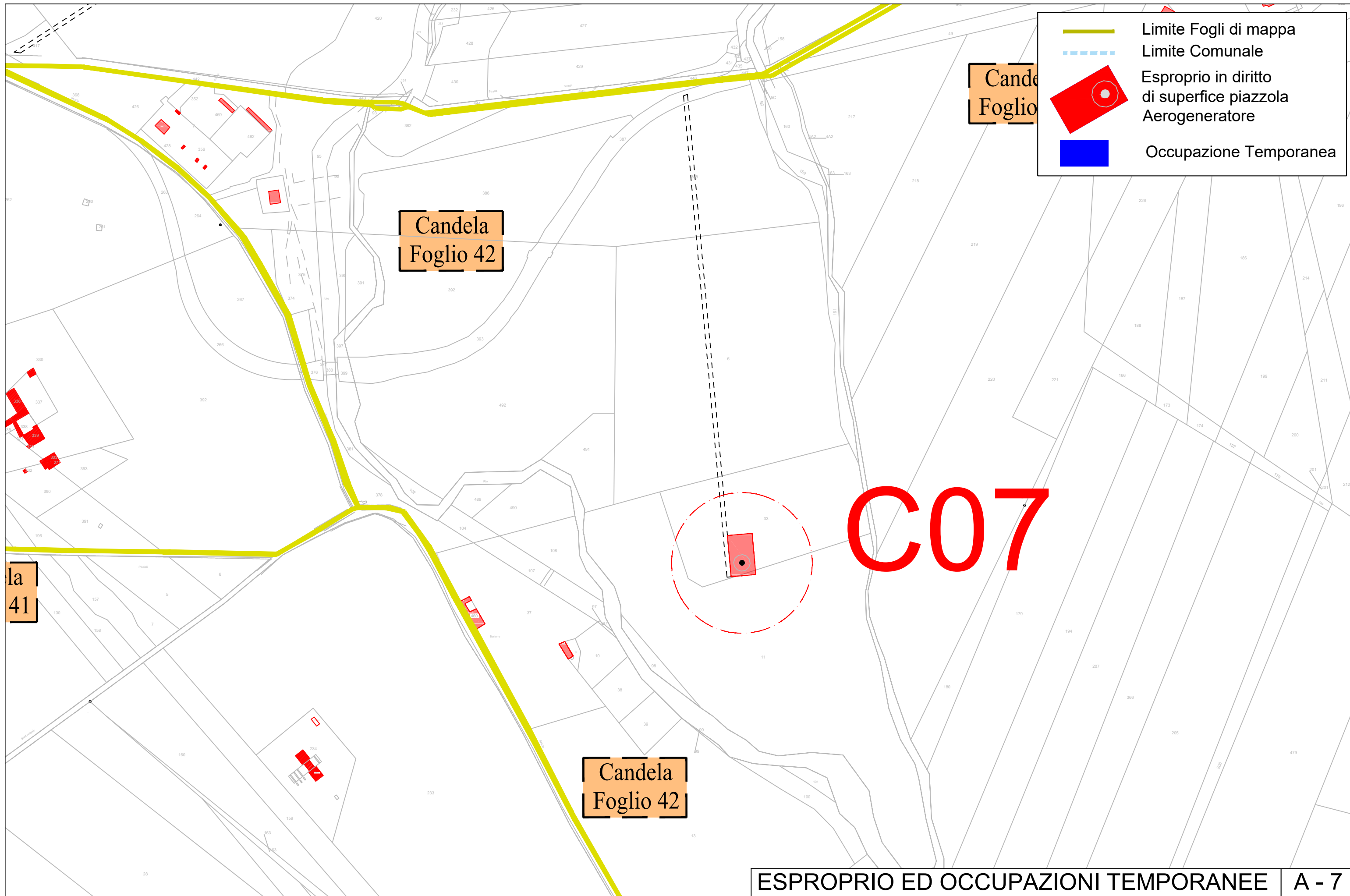
Candela
Foglio 40

Candela
Foglio 40

Candela
Foglio 41

Candela
Foglio 41

-  Limite Fogli di mappa
-  Limite Comunale
-  Esproprio in diritto di superficie piazzola Aerogeneratore
-  Occupazione Temporanea



	Limite Fogli di mappa
	Limite Comunale
	Esproprio in diritto di superficie piazzola Aerogeneratore
	Occupazione Temporanea

Candela
Foglio

Candela
Foglio 42

la
41

Candela
Foglio 42

C07

C06

Candela
Foglio 37

Candela
Foglio 37

Candela
Foglio 42

Candela
Foglio 42

— Limite Fogli di mappa
- - - Limite Comunale

 Esproprio in diritto di superficie piazzola Aerogeneratore

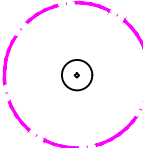
 Occupazione Temporanea

C05

Candela
Foglio 37

Candela
Foglio 37

-  Limite Fogli di mappa
-  Limite Comunale
-  Esproprio in diritto di superficie piazzola Aerogeneratore
-  Occupazione Temporanea

— Limite Fogli di mappa
- - - Limite Comunale
n.  Occupazione Aerea

C01

Candela
Foglio 27

Candela
Foglio 36

Candela
Foglio 36

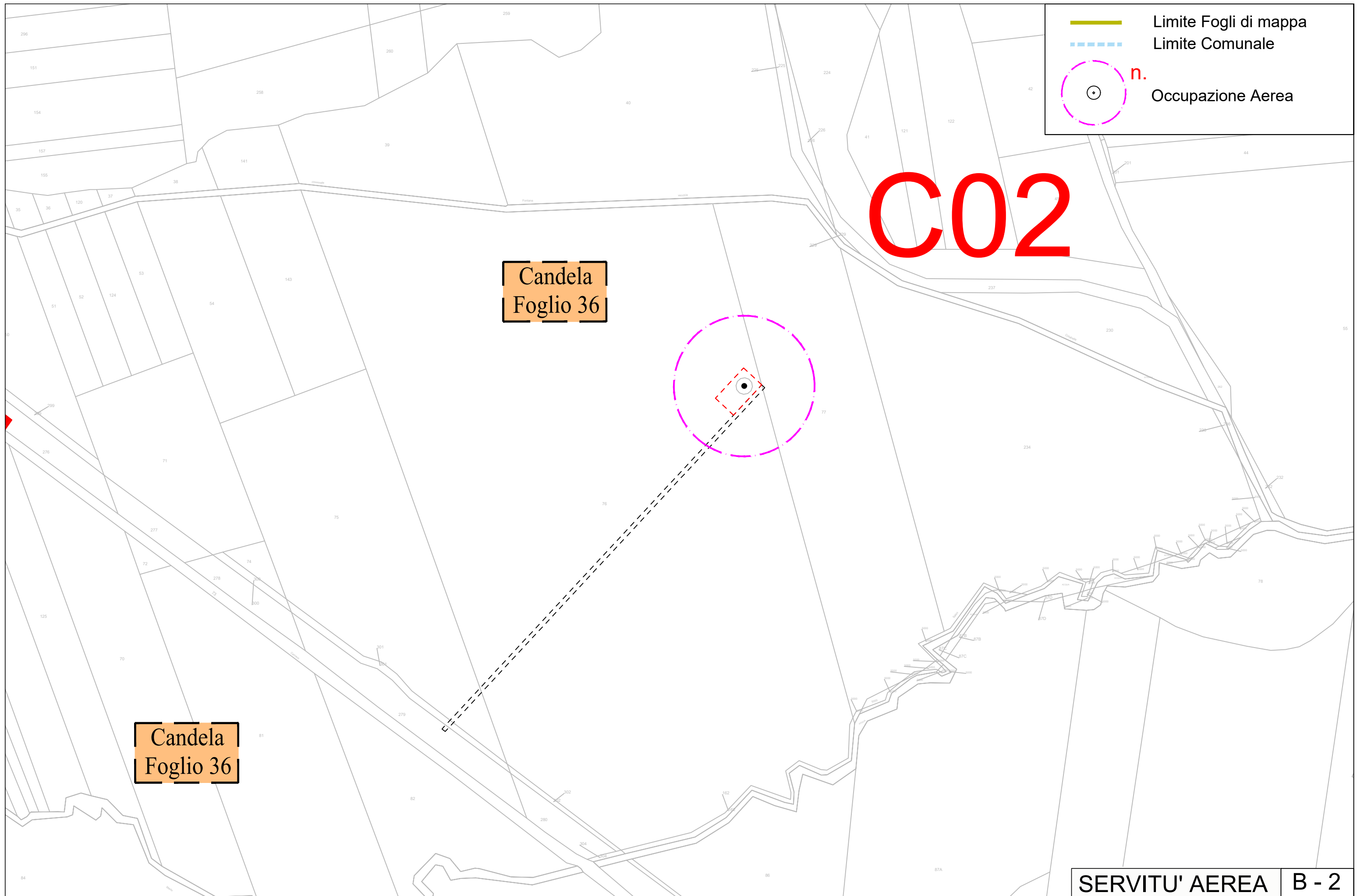
SERVITU' AEREA | B - 1



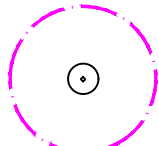
— Limite Fogli di mappa
- - - Limite Comunale
n. Occupazione Aerea

C02

Candela
Foglio 36

Candela
Foglio 36



 Limite Fogli di mappa
 Limite Comunale
 n.
 Occupazione Aerea

C03

Candela
Foglio 36

Candela
Foglio 27

C08

Candela
Foglio 36

Candela
Foglio 30

Candela
Foglio 27

C08

— Limite Fogli di mappa
- - - Limite Comunale
○ n. Occupazione Aerea

Candela
Foglio 27

Candela
Foglio 30



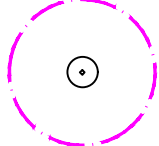
Candela
Foglio 36

Candela
Foglio 40

Candela
Foglio 30

Candela
Foglio 30

Candela
Foglio 32

 Limite Fogli di mappa
 Limite Comunale
 n.
 Occupazione Aerea

C04

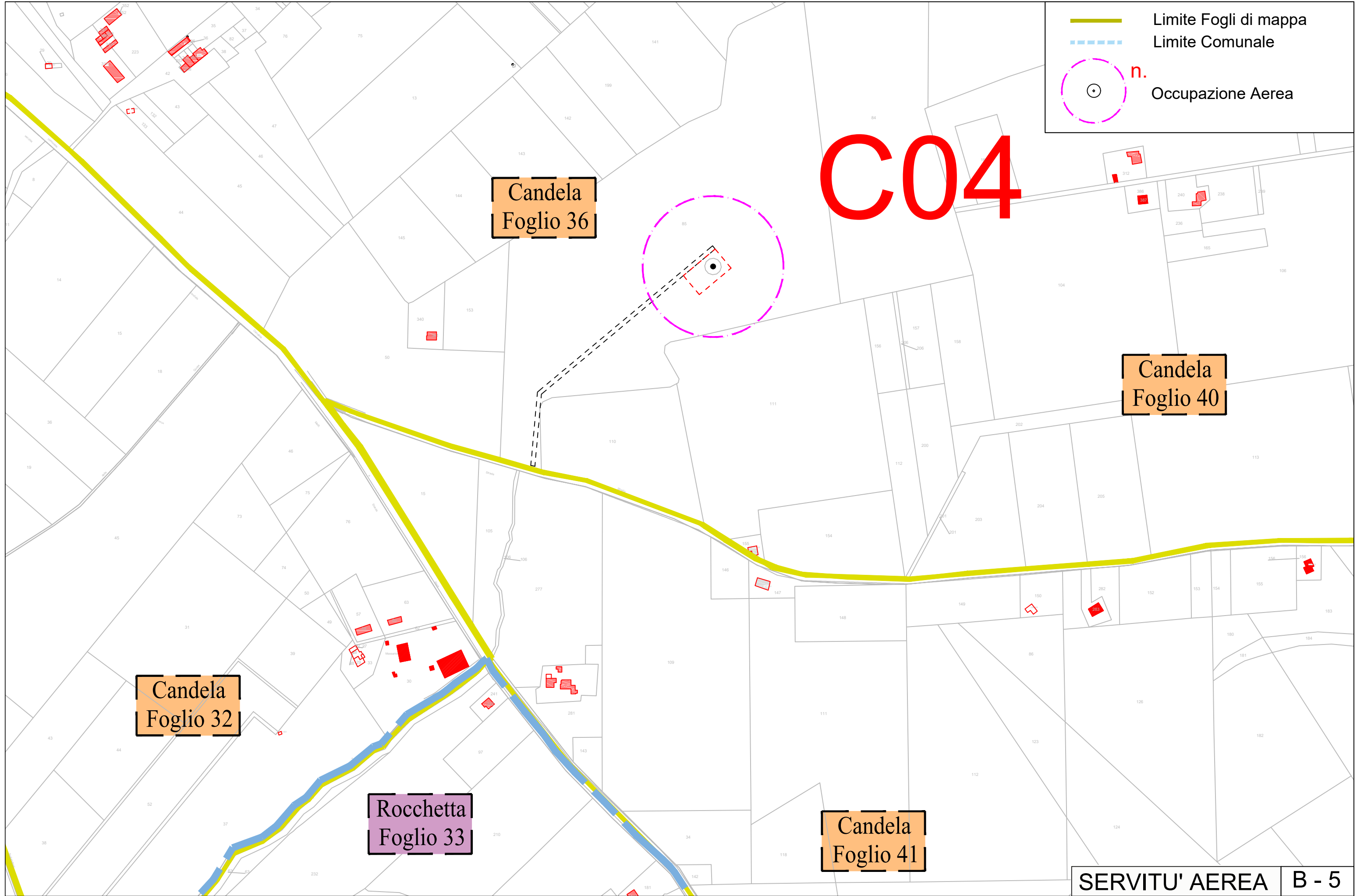
Candela
Foglio 36

Candela
Foglio 40

Candela
Foglio 32

Rocchetta
Foglio 33

Candela
Foglio 41



Candela
Foglio 40

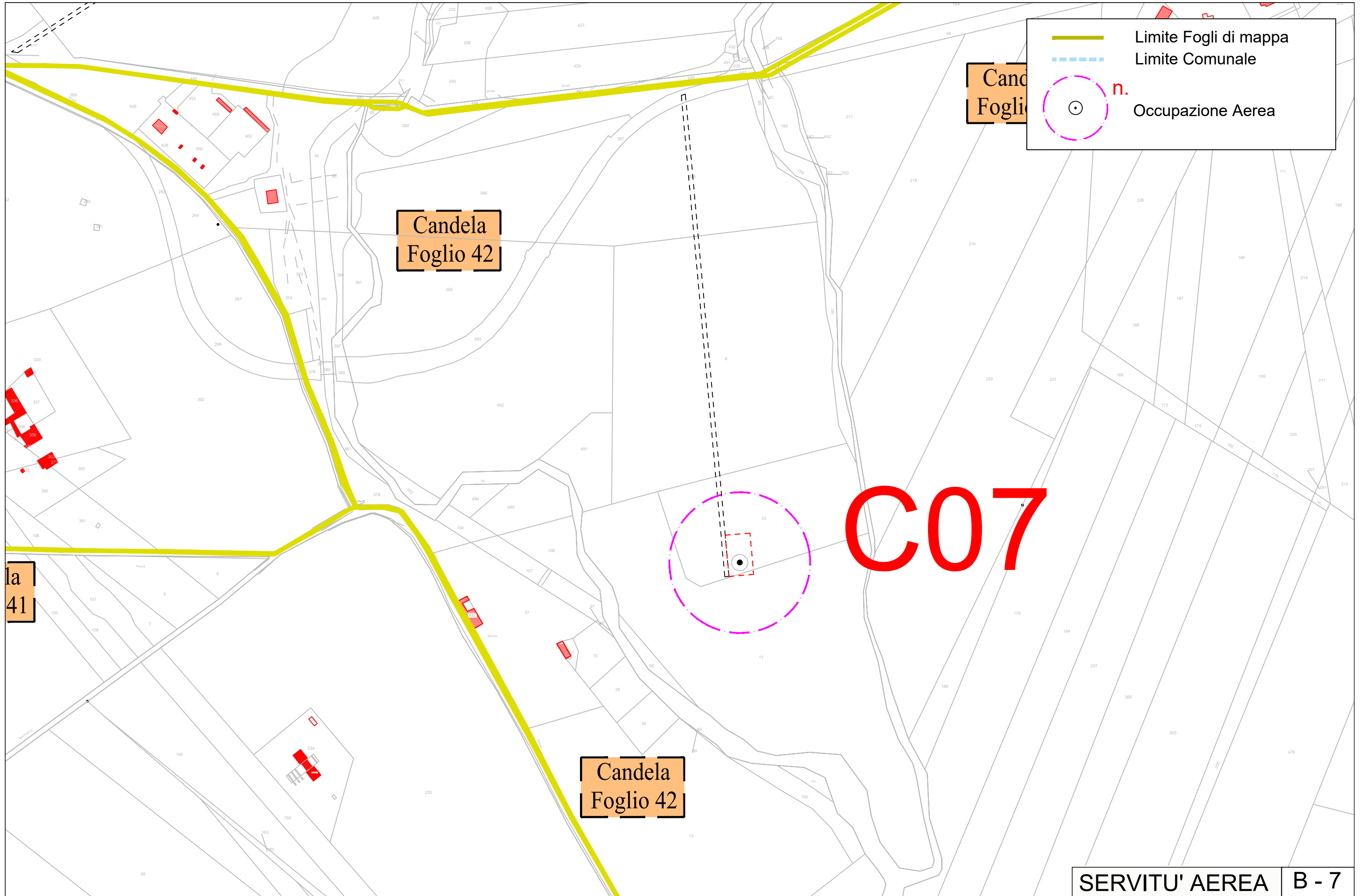
Candela
Foglio 40

Candela
Foglio 41

Candela
Foglio 41

— Limite Fogli di mappa
- - - Limite Comunale

n.
Occupazione Aerea



Candela
Foglio

Candela
Foglio 42

Candela
Foglio 42

C07

Legend:

- Limite Fogli di mappa
- - - Limite Comunale
- n. Occupazione Aerea

la
41

C06

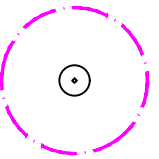
Candela
Foglio 37

Candela
Foglio 37

Candela
Foglio 42

Candela
Foglio 42

— Limite Fogli di mappa
- - - Limite Comunale

 n.
Occupazione Aerea

— Limite Fogli di mappa
- - - Limite Comunale
■ Servitù di passaggio
in diritto di superficie
(Strade, Piazzole ed Allargamenti)

C01

Candela
Foglio 36

Candela
Foglio 27

Candela
Foglio 36

— Limite Fogli di mappa

- - - Limite Comunale

■ Servitù di passaggio
in diritto di superficie
(Strade, Piazzole ed Allargamenti)

Ascoli S.
Foglio 82

Ascoli S.
Foglio 75

SSE

Ascoli S.
Foglio 75

Ascoli S.
Foglio 82

Ascoli S.
Foglio 82

Ascoli S.
Foglio 92

Ascoli S.
Foglio 82

Ascoli S.
Foglio 82

- Limite Fogli di mappa
- - - Limite Comunale
- Servitù di passaggio in diritto di superficie (Strade, Piazzole ed Allargamenti)

C02

Candela
Foglio 36

Candela
Foglio 36

- Limite Fogli di mappa
- - - Limite Comunale
- Servitù di passaggio in diritto di superficie (Strade, Piazzole ed Allargamenti)

C03

C08

Candela
Foglio 27




Candela
Foglio 36

Candela
Foglio 27

Candela
Foglio 30

Candela
Foglio 36

C08

-  Limite Fogli di mappa
-  Limite Comunale
-  Servitù di passaggio in diritto di superficie (Strade, Piazzole ed Allargamenti)

Candela
Foglio 27

Candela
Foglio 30




Candela
Foglio 36

Candela
Foglio 30

Candela
Foglio 40

Candela
Foglio 30

Candela
Foglio 32

-  Limite Fogli di mappa
-  Limite Comunale
-  Servitù di passaggio
in diritto di superficie
(Strade, Piazzole ed Allargamenti)

C04

Candela
Foglio 36

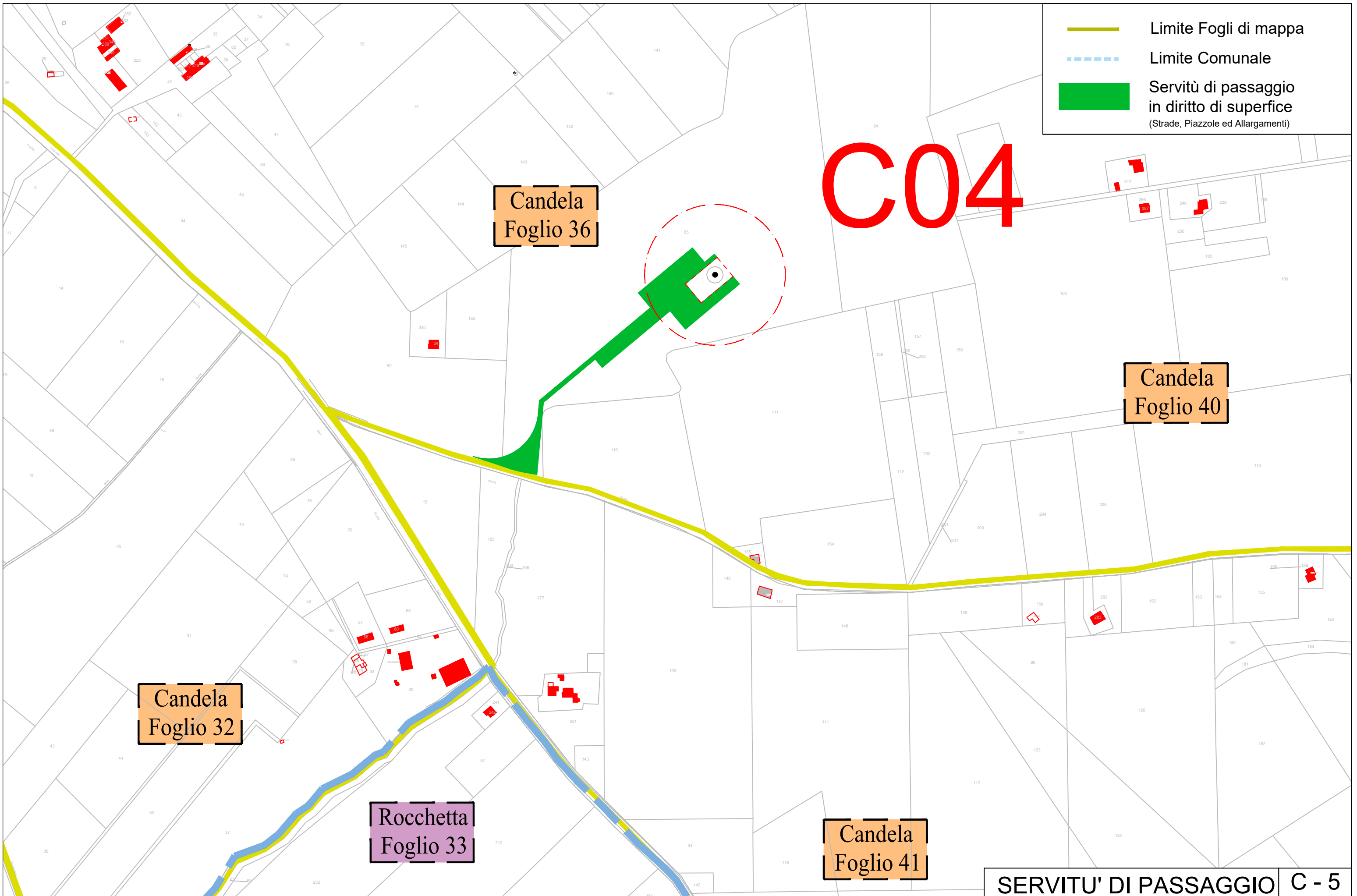
Candela
Foglio 40

Candela
Foglio 32

Rocchetta
Foglio 33

Candela
Foglio 41

SERVITU' DI PASSAGGIO C - 5



Candela
Foglio 40

Candela
Foglio 40

Candela
Foglio 41

Candela
Foglio 41



Limite Fogli di mappa

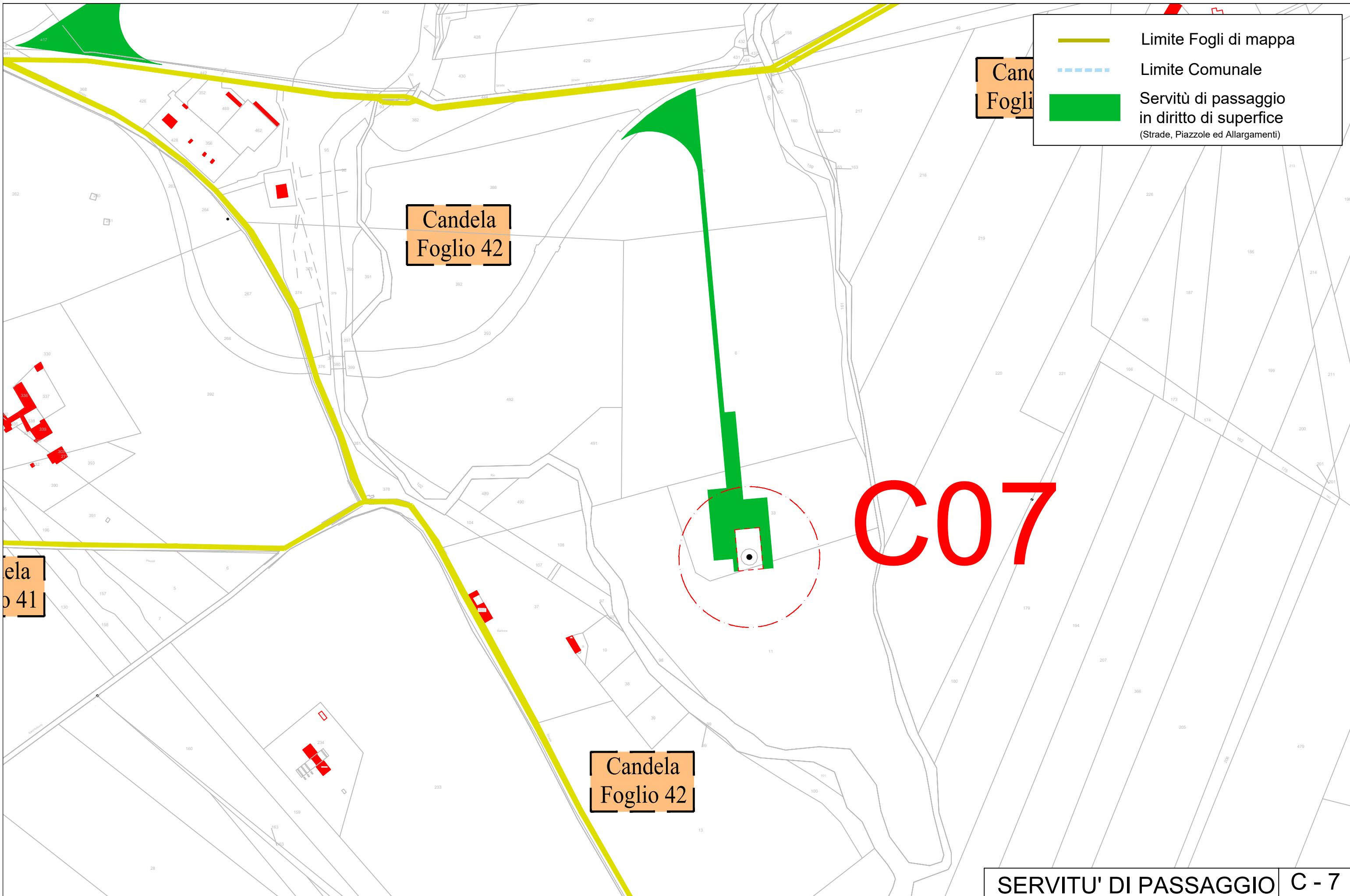





Limite Comunale



Servitù di passaggio
in diritto di superficie
(Strade, Piazzole ed Allargamenti)

SERVITU' DI PASSAGGIO C - 6



	Limite Fogli di mappa
	Limite Comunale
	Servitù di passaggio in diritto di superficie (Strade, Piazzole ed Allargamenti)

Candela
Foglio 41

Candela
Foglio 42

Candela
Foglio 41

Candela
Foglio 42

C07




C06

Candela
Foglio 37

Candela
Foglio 37

Candela
Foglio 42

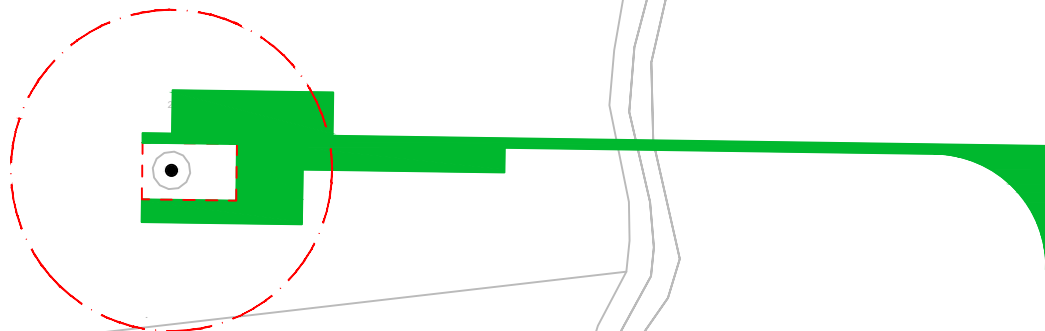
Candela
Foglio 42




	Limite Fogli di mappa
	Limite Comunale
	Servitù di passaggio in diritto di superficie (Strade, Piazzole ed Allargamenti)

C05

Candela
Foglio 37

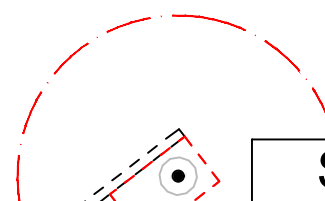
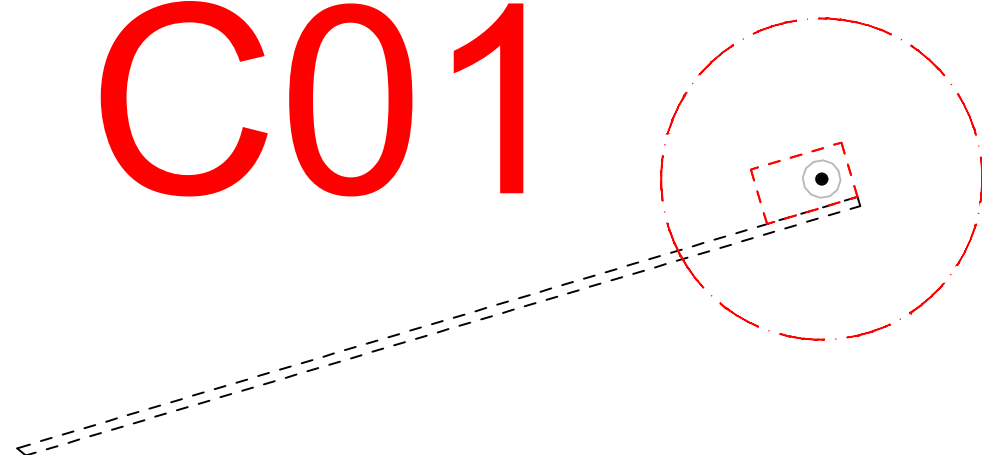
Candela
Foglio 37



-  Limite Fogli di mappa
-  Limite Comunale
-  Servitù di passaggio in diritto di superficie (Strade, Piazzole ed Allargamenti)

- Limite Fogli di mappa
- - - Limite Comunale
- ■ ■ ■ Servitù per elettrodotto interrato interno
- ■ ■ ■ Servitù per elettrodotto interrato esterno

C01



Candela
Foglio 36





Candela
Foglio 37

Candela
Foglio 40

Candela
Foglio 40

C

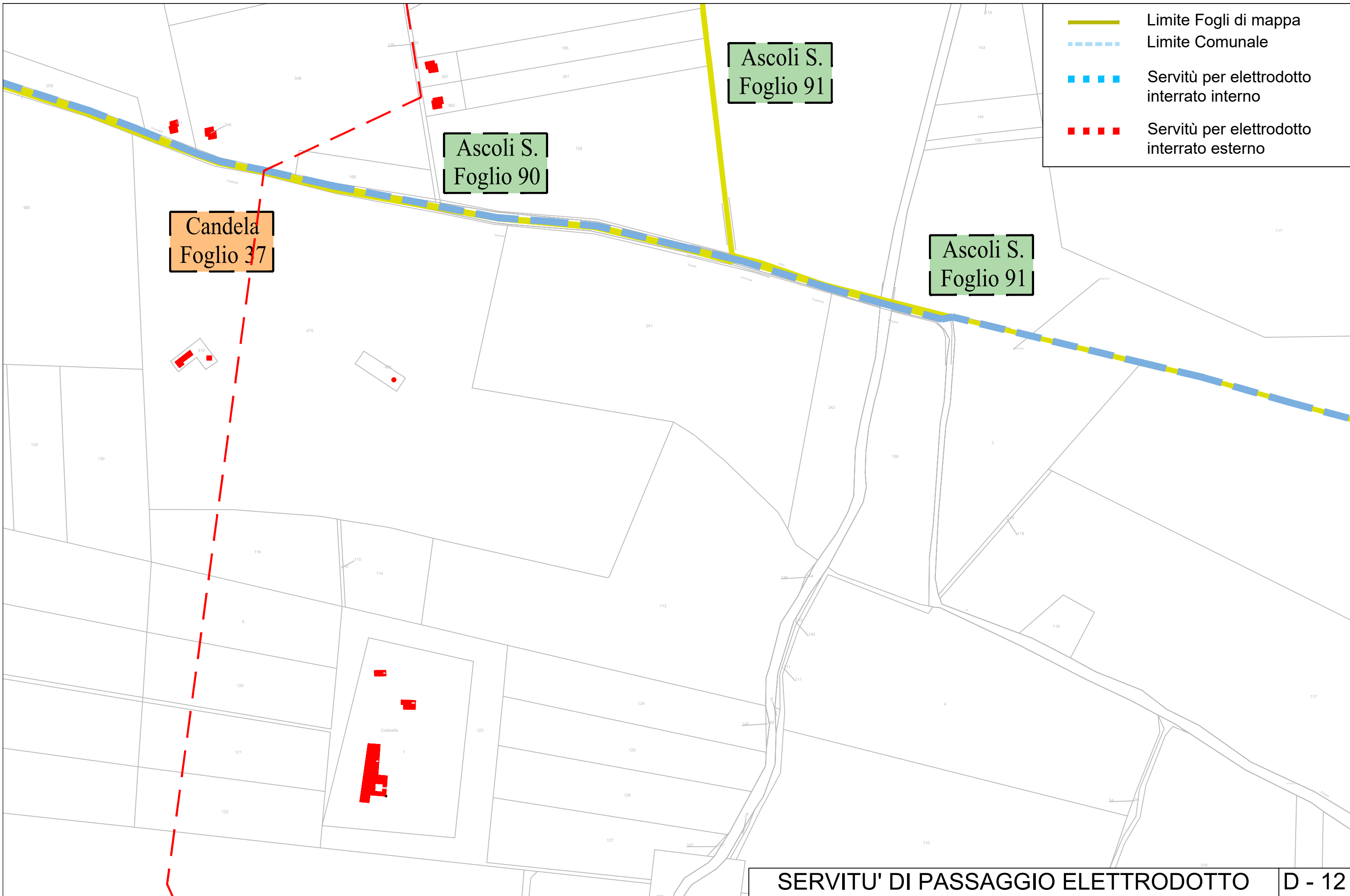
-  Limite Fogli di mappa
-  Limite Comunale
-  Servitù per elettrodotto interrato interno
-  Servitù per elettrodotto interrato esterno

-  Limite Fogli di mappa
-  Limite Comunale
-  Servitù per elettrodotto interrato interno
-  Servitù per elettrodotto interrato esterno

Candela
Foglio 36

Candela
Foglio 36

Candela
Foglio 40



Candela
Foglio 37

Ascoli S.
Foglio 90

Ascoli S.
Foglio 91

Ascoli S.
Foglio 91

Ascoli S.
Foglio 90

Ascoli S.
Foglio 90

Ascoli S.
Foglio 90

Ascoli S.
Foglio 90

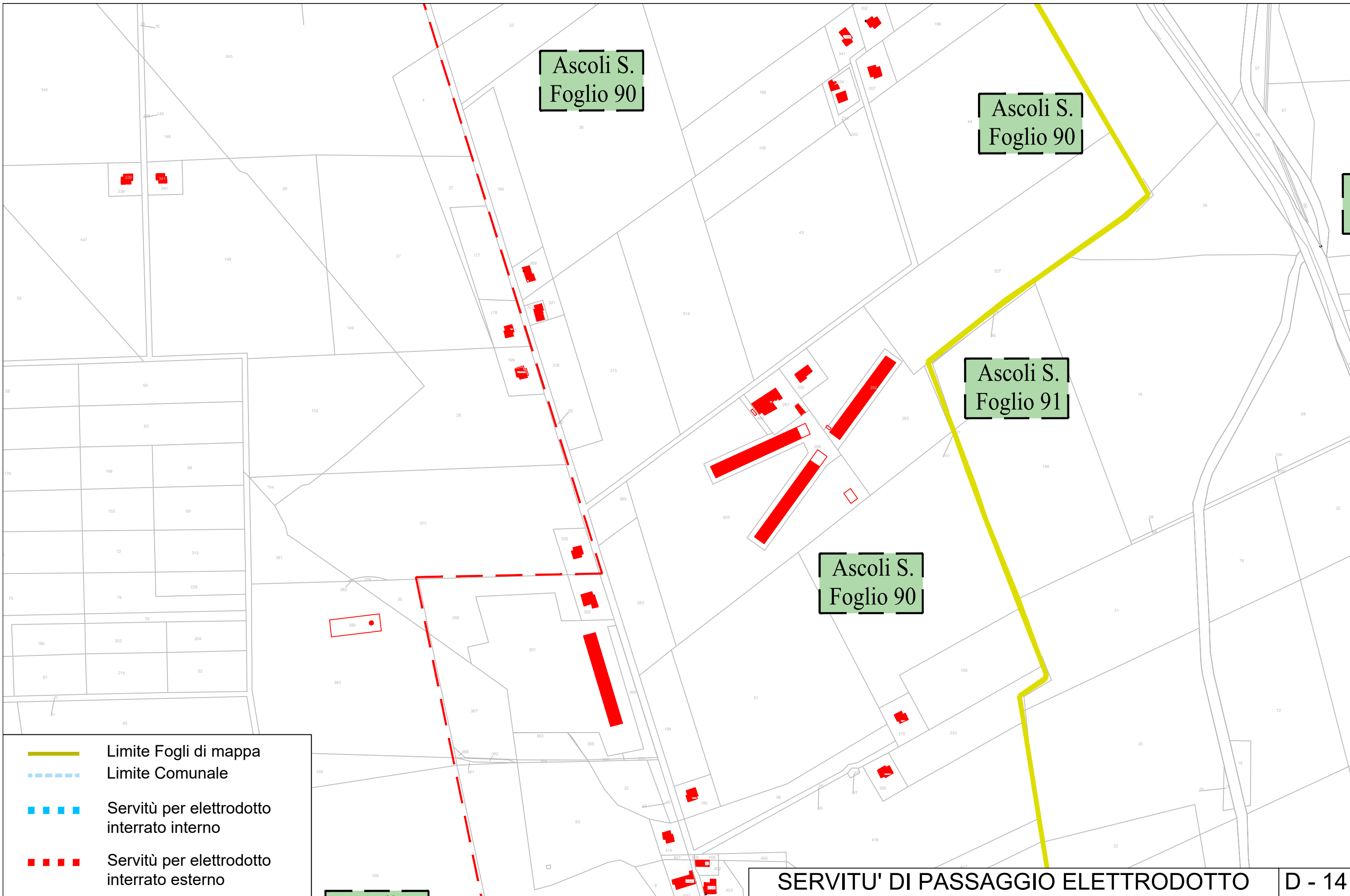
Ascoli S.
Foglio 90

Ascoli S.
Foglio 90

S.
90

- Limite Fogli di mappa
- - - Limite Comunale
- ■ ■ ■ Servitù per elettrodotto interrato interno
- ■ ■ ■ Servitù per elettrodotto interrato esterno






Ascoli S.
Foglio 90

Ascoli S.
Foglio 90

Ascoli S.
Foglio 91

Ascoli S.
Foglio 90

	Limite Fogli di mappa
	Limite Comunale
	Servitù per elettrodotto interrato interno
	Servitù per elettrodotto interrato esterno

S.
81

Ascoli S.
Foglio 90





Ascoli S.
Foglio 82

Ascoli S.
Foglio 91

Ascoli S.
Foglio 90

Ascoli S.
Foglio 90

- Limite Fogli di mappa
- - - Limite Comunale
- ■ ■ ■ ■ Servitù per elettrodotto interrato interno
- ■ ■ ■ ■ Servitù per elettrodotto interrato esterno

	Limite Fogli di mappa
	Limite Comunale
	Servitù per elettrodotto interrato interno
	Servitù per elettrodotto interrato esterno

Ascoli S.
Foglio 82

Ascoli S.
Foglio 82






Ascoli S.
Foglio 82

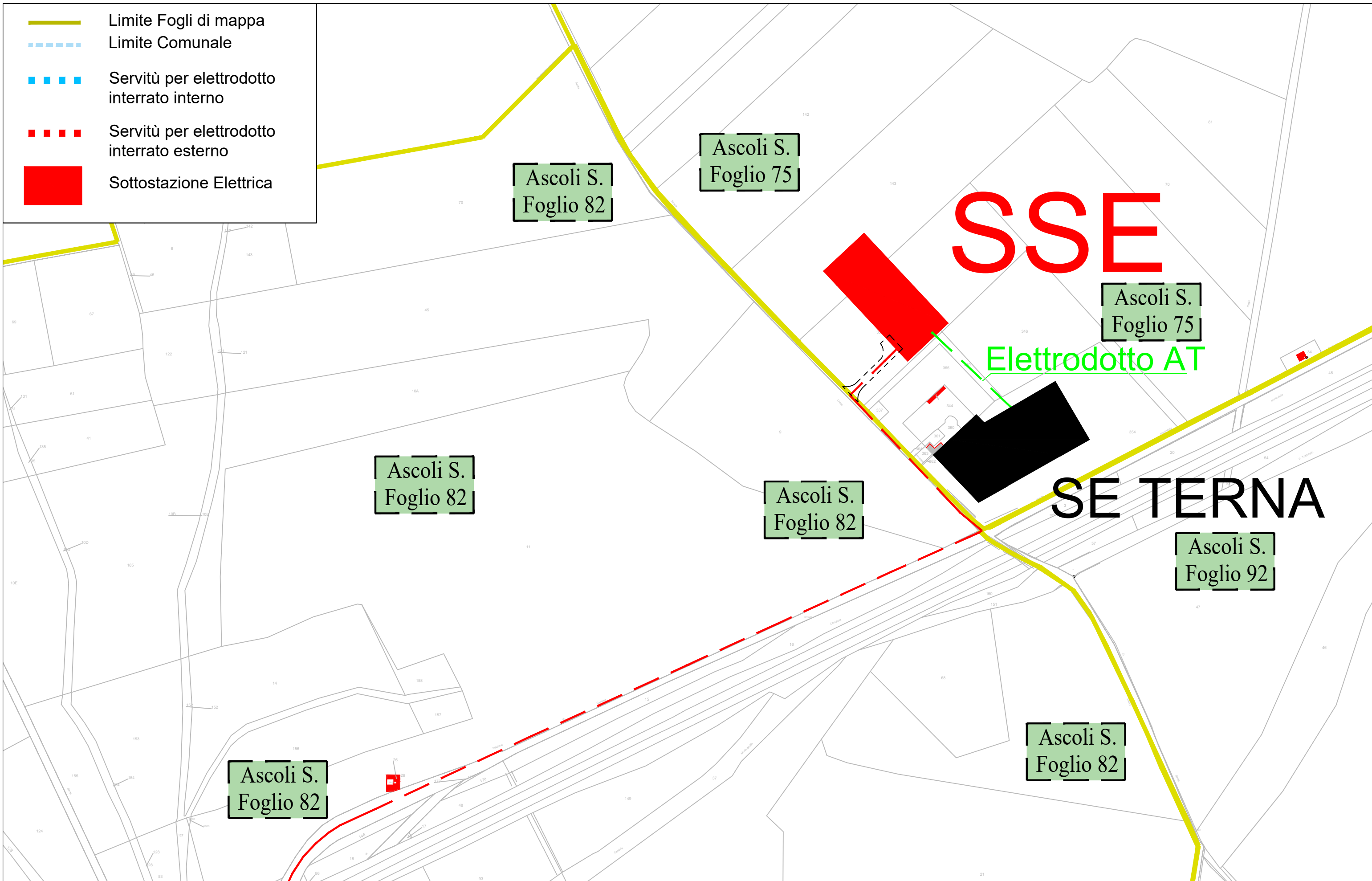
Ascoli S.
Foglio 82

Ascoli S.
Foglio 82

Ascoli S.
Foglio 82

Ascoli S.
Foglio 82

-  Limite Fogli di mappa
-  Limite Comunale
-  Servitù per elettrodotto interrato interno
-  Servitù per elettrodotto interrato esterno
-  Sottostazione Elettrica







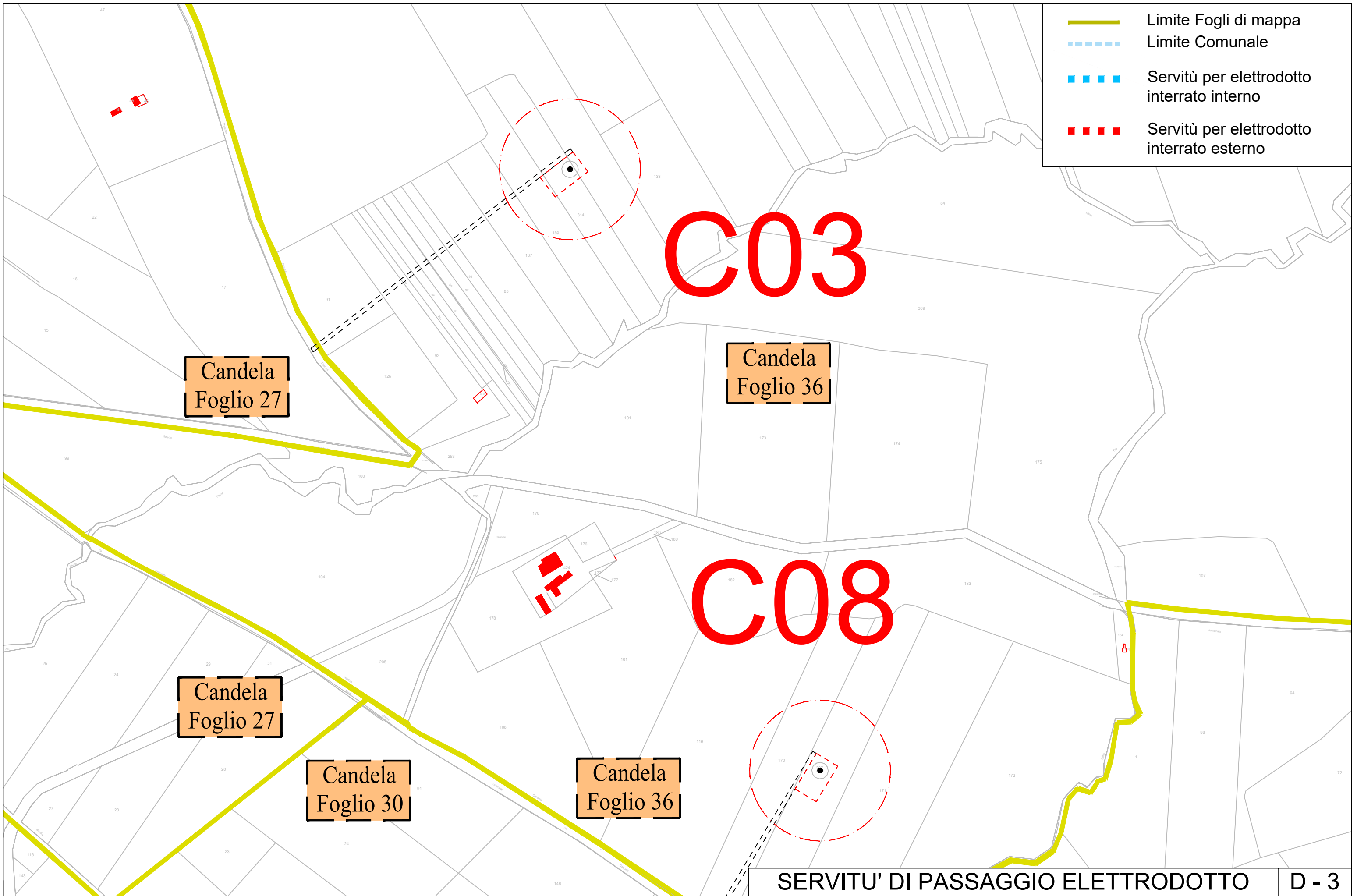
- Limite Fogli di mappa
- - - Limite Comunale
- ■ ■ ■ Servitù per elettrodotto interrato interno
- ■ ■ ■ Servitù per elettrodotto interrato esterno

C02

Candela
Foglio 36

Candela
Foglio 36

-  Limite Fogli di mappa
-  Limite Comunale
-  Servitù per elettrodotto interrato interno
-  Servitù per elettrodotto interrato esterno



C08

- Limite Fogli di mappa
- - - Limite Comunale
- ■ ■ ■ Servitù per elettrodotto interrato interno
- ■ ■ ■ Servitù per elettrodotto interrato esterno

Candela
Foglio 27

Candela
Foglio 30





Candela
Foglio 36

Candela
Foglio 30

Candela
Foglio 40

Candela
Foglio 30

Candela
Foglio 32

-  Limite Fogli di mappa
-  Limite Comunale
-  Servitù per elettrodotto interrato interno
-  Servitù per elettrodotto interrato esterno

C04

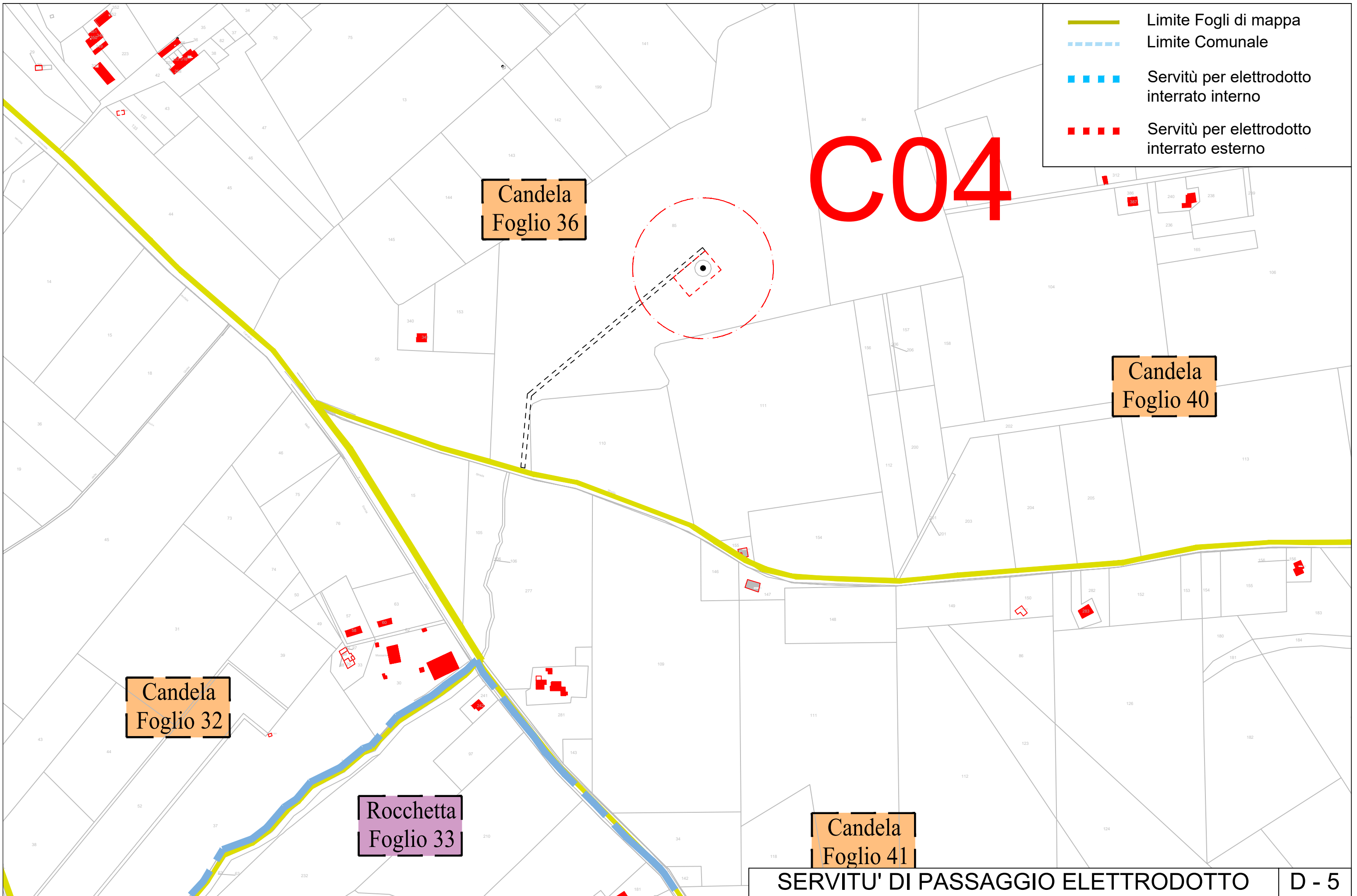
Candela
Foglio 36

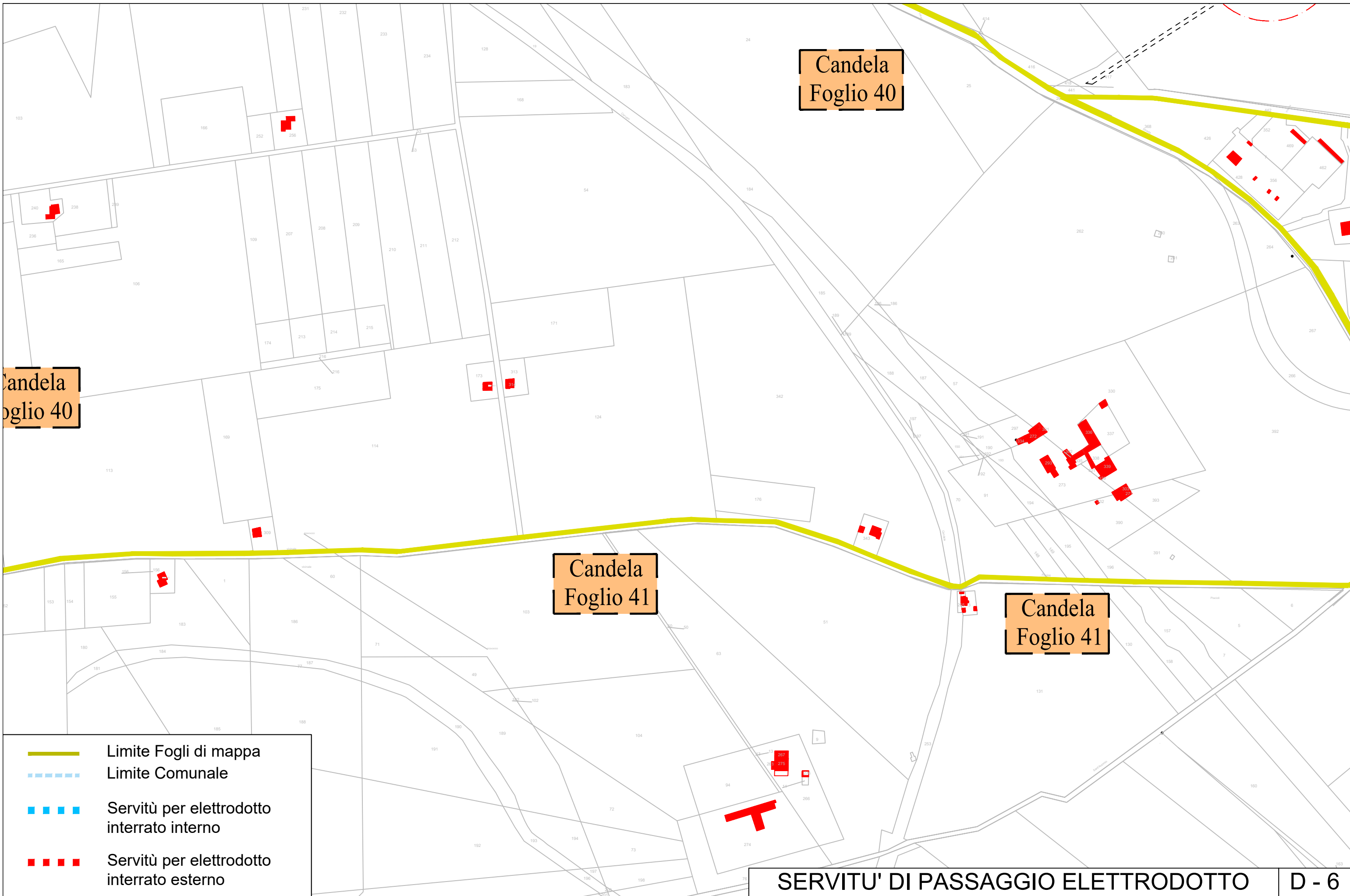
Candela
Foglio 40

Candela
Foglio 32

Rocchetta
Foglio 33

Candela
Foglio 41





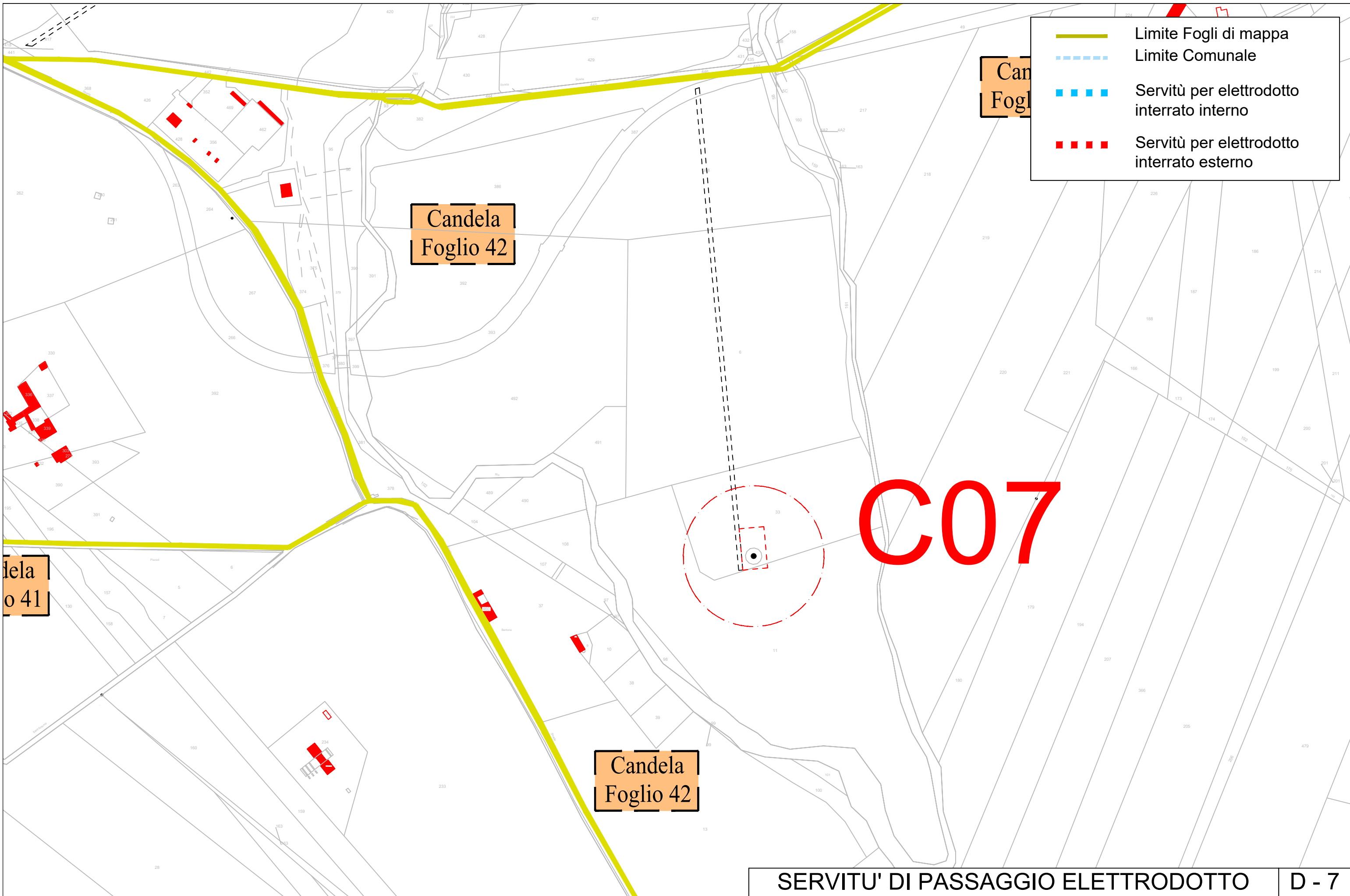
Candela
Foglio 40

Candela
Foglio 40

Candela
Foglio 41

Candela
Foglio 41

-  Limite Fogli di mappa
-  Limite Comunale
-  Servitù per elettrodotto interrato interno
-  Servitù per elettrodotto interrato esterno



- Limite Fogli di mappa
- - - Limite Comunale
- - - Servitù per elettrodotto interrato interno
- - - Servitù per elettrodotto interrato esterno

Candela
Foglio 42

Candela
Foglio 42

Candela
Foglio 41

C07


C06

Candela
Foglio 37

Candela
Foglio 37

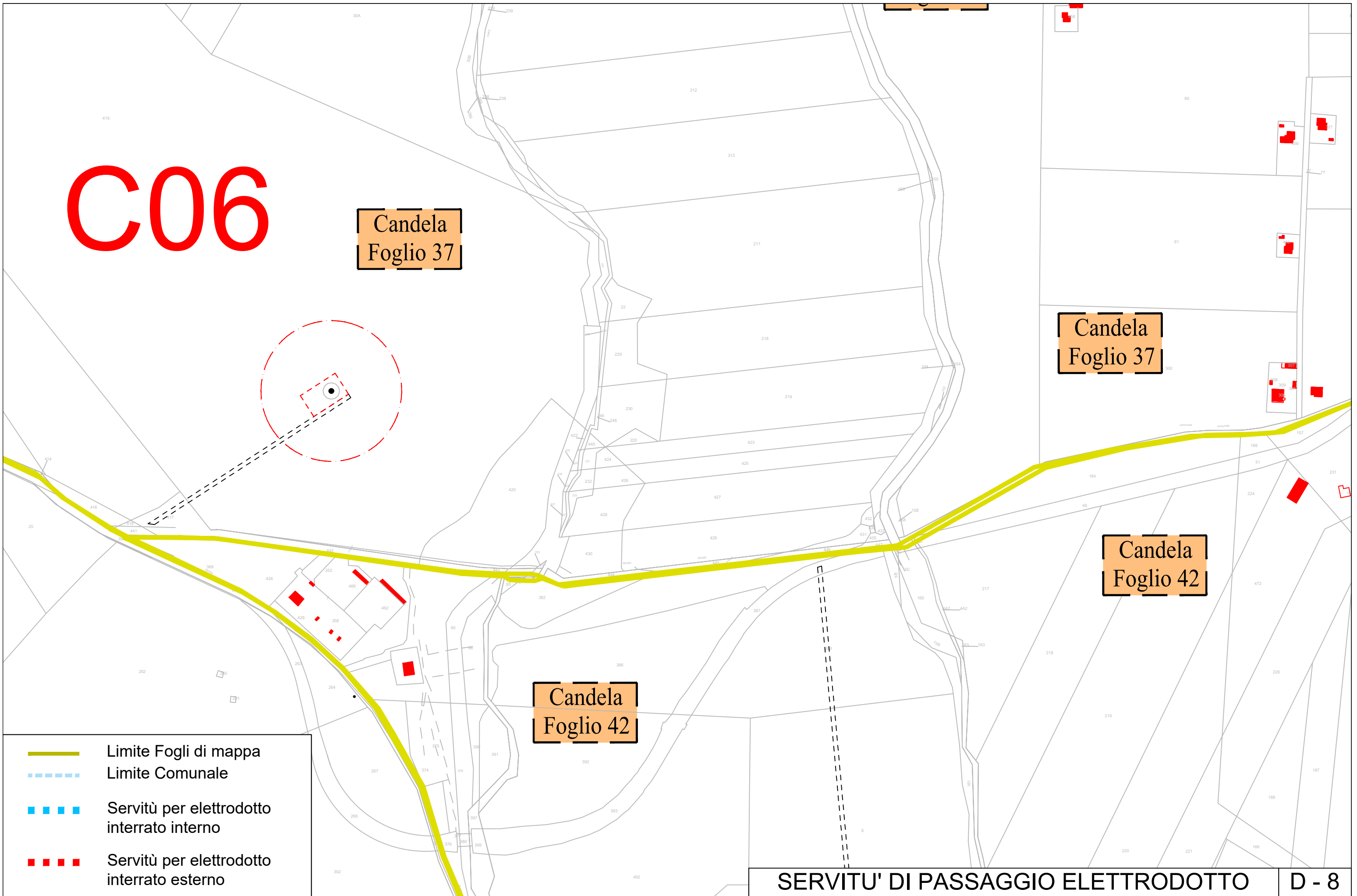
Candela
Foglio 42

Candela
Foglio 42

-  Limite Fogli di mappa
-  Limite Comunale
-  Servitù per elettrodotto interrato interno
-  Servitù per elettrodotto interrato esterno

SERVITU' DI PASSAGGIO ELETTRODOTTO

D - 8



C05

Candela
Foglio 37

Candela
Foglio 37

-  Limite Fogli di mappa
-  Limite Comunale
-  Servitù per elettrodotto interrato interno
-  Servitù per elettrodotto interrato esterno