












LEGENDA

-  AEROGENERATORI
-  ELETTRODOCCHIO INTERRATO INTERNO AL PARCO EOLICO
-  ELETTRODOCCHIO INTERRATO ESTERNO AL PARCO EOLICO
-  ELETTRODOCCHIO INTERRATO AT
-  STAZIONE ELETTRICA TERNA ESISTENTE
-  SOTTOSTAZIONE ELETTRICA DI TRASFORMAZIONE DI PROGETTO
-  LIMITI COMUNALI
-  LIMITI REGIONALI

MAPPA DELLE AREE PROTETTE

-  SITI DELLA RETE NATURA 2000 (ZSC)
- SIC IT9120011 "Valle Ofanto - Lago di Capaciotti"

00	18/12/2020	EMISSIONE	BFP PIERRI I.	BFP MIGLIONICO M.
REV.	DATE	DESCRIPTION	PREPARED	CHECKED
			PROJECT: <b>WF CANDELA</b>	
			FILE NAME: <b>GRE.EEC.D.26.IT.W.15001.00.030.00 CARTA DELLE AREE PROTETTE</b>	
CLASSIFICATION:		FORMAT:	SCALE:	PLOT SCALE:
		A1	1:40.000	
UTILIZATION SCOPE:		TITLE:		
		<b>CARTA DELLE AREE PROTETTE</b>		
VALIDATED BY: <b>TAMMA</b>		GRE CODE		
VERIFIED BY: <b>TEDESCHI</b>	GROUP:	FUNCTION:	TYPE:	ISSUER:
	GRE.EEC.	D	26	I
COLLABORATORS: <b>CICCARELLI</b>	COUNTRY:	TEC.:	PLANT:	SYSTEM:
	IT		W	150010003000
<small>This document is property of Enel Green Power S.p.A. It is strictly forbidden to reproduce this document, in whole or in part, and to provide to others any related information without the previous written consent by Enel Green Power S.p.A.</small>				