PLANIMETRIA BARRIERE DI SICUREZZA E RETI DI PROTEZIONE

(SCALA 1 : 1000)

TRONCO 51 – 52

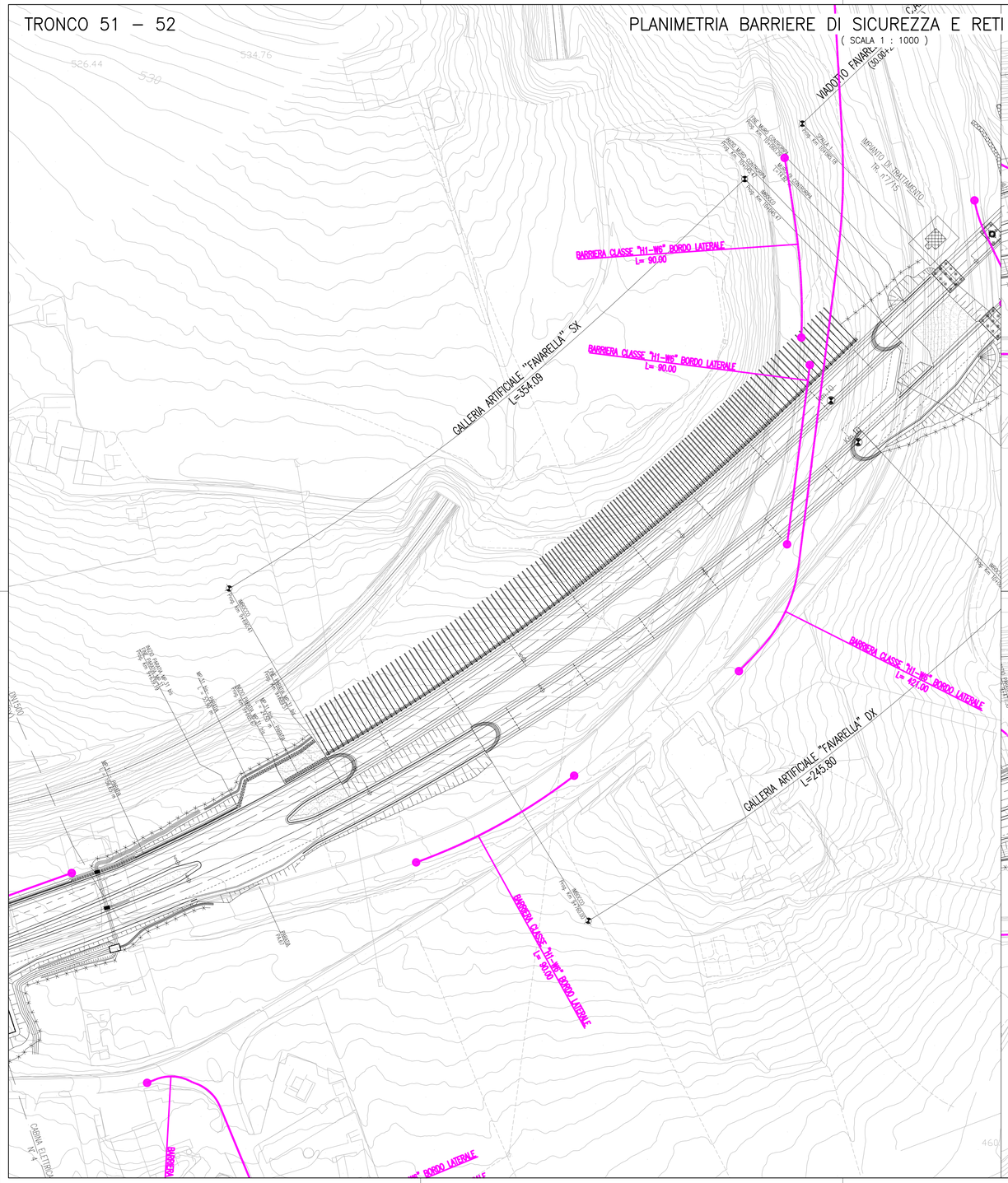

TRONCO 50

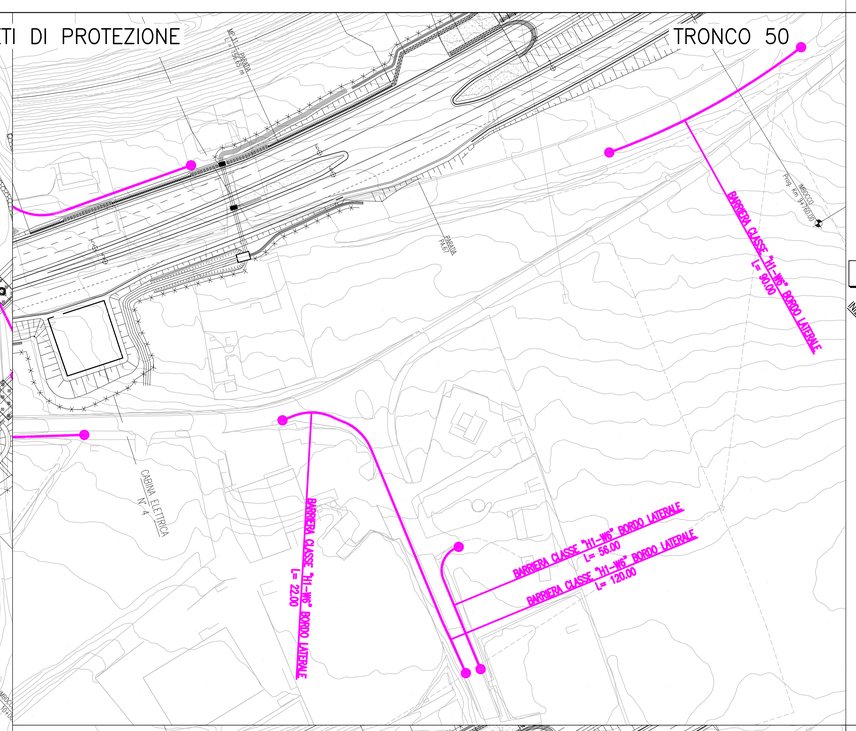

TRONCO 67

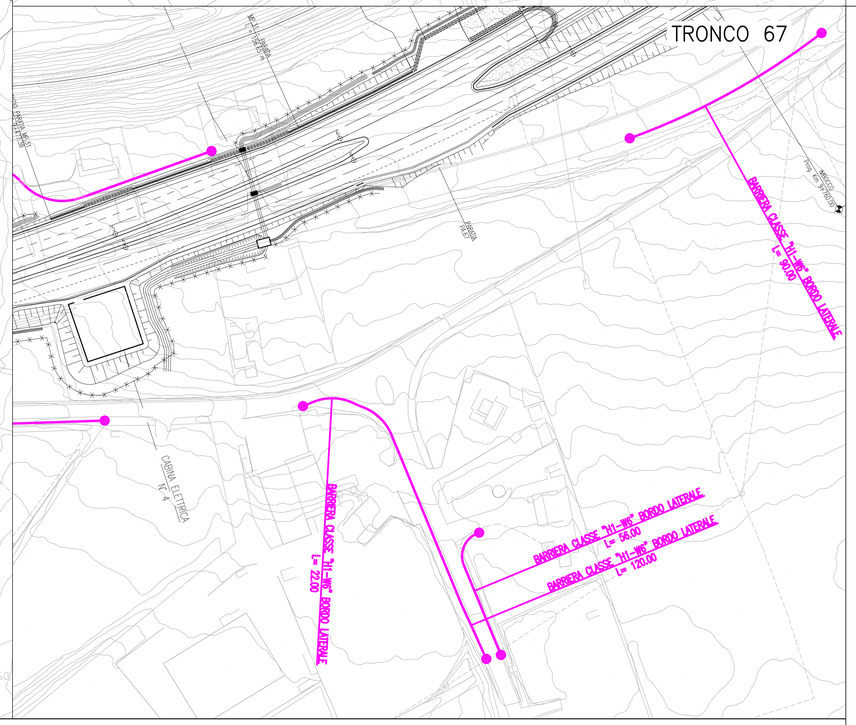

QUADRO D'UNIONE

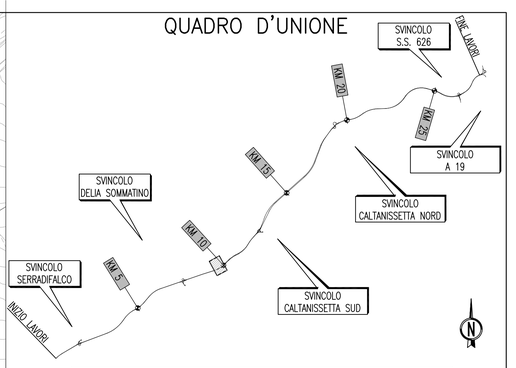

LEGENDA

BARRIERA CLASSE "H3-W7" BORDO LATERALE DISPOSITIVO TERMINALE	VIABILITA' PRINCIPALE RAMPE DI SVINCOLO
BARRIERA CLASSE "H3-W5" BORDO LATERALE	VIABILITA' PRINCIPALE RAMPE DI SVINCOLO
BARRIERA CLASSE "H4-W6" BORDO PONTE DISPOSITIVO TERMINALE	VIABILITA' PRINCIPALE RAMPE DI SVINCOLO
BARRIERA CLASSE "H4-W4" BORDO PONTE	VIABILITA' PRINCIPALE
BARRIERA CLASSE "H3-W5" SPARTITRAFFICO BIFILARE	VIABILITA' PRINCIPALE
BARRIERA CLASSE "H2-W4" SPARTITRAFFICO AMOVIBILE	VIABILITA' PRINCIPALE
BARRIERA NEW JERSEY	
BARRIERA CLASSE "H1-W6" BORDO LATERALE DISPOSITIVO TERMINALE	VIABILITA' SECONDARIA TIPO 1-2-3
BARRIERA CLASSE "H2-W5" BORDO LATERALE	VIABILITA' SECONDARIA TIPO 1-2-3
BARRIERA CLASSE "H2-W5" BORDO PONTE DISPOSITIVO TERMINALE	VIABILITA' SECONDARIA TIPO 1-2-3
BARRIERA CLASSE "H2-W6" BORDO LATERALE DISPOSITIVO TERMINALE	VIABILITA' SECONDARIA EX S.S. 640
BARRIERA CLASSE "H3-W4" BORDO PONTE DISPOSITIVO TERMINALE	VIABILITA' SECONDARIA EX S.S. 640
RETE DI PROTEZIONE/PARAPETTO	
ATTENUATORE D'URTO CLASSE 80 REDIRETTIVO	SU CUSPIDI DELLE RAMPE DI SVINCOLO

ANAS S.p.A.
DIREZIONE CENTRALE PROGRAMMAZIONE PROGETTAZIONE

PA 12/09
CORRIDOIO PLURIMODALE TIRRENICO - NORD EUROPA
ITINERARIO AGRIGENTO - CALTANISSETTA - A19
S.S. N° 640 "DI PORTO EMPEDOCLE"
AMMODERNAMENTO E ADEGUAMENTO ALLA CAT. B DEL D.M. 5.11.2001
Dal km 44+000 allo svincolo con l'A19

PROGETTO ESECUTIVO

Contraente Generale: Empedocle S.c.p.a.

INTERSEZIONI E SVINCOLI - VIABILITA' INTERFERITA
VIABILITA' - Planimetrie barriere di sicurezza e reti di protezione

Planimetrie barriere di sicurezza e reti di protezione - Tronco 50 - 51 - 52 - 67

Codice Unico Progetto (CUP) : F91B09000070001
Codice Elaborato:
PA12_09 - E 0 0 0 G E 2 1 2 P V 0 4 J P 7 0 3 6 A — Scala: 1:1000

REV.	DATA	DESCRIZIONE	REDATTO	VERIFICATO	APPROVATO	AUTORIZZATO
F						
E						
D						
C						
B						
A	Aprile 2011	EMISSIONE	S.TERRENO	A.TURSO	M. LITI	P. PAGLINI

Responsabile del procedimento: Ing. MAURIZIO ARCIDIACONO

Il Progettista: Dott. Ing. GIAN LUCA MENCHINI — ORDINE DEGLI INGEGNERI DI FIRENZE N° 4533

Il Consulente Ingegneria: Dott. Ing. TURSO Adriano — ORDINE INGEGNERI PALERMO n° 1400 — Geologo: Dott. Geol. D'ANGELO MAURIZIO — ORDINE REGIONALE DEI GEOLOGI DELLA SICILIA N. 1607

Il Coordinatore per la sicurezza in fase di progetto: Dott. Ing. ALESSANDRO SALVEGO BERNARDO — ORDINE INGEGNERI ROMA 14853

Il Direttore dei lavori: Dott. Ing. PEPPINO MARASCIO — ORDINE INGEGNERI ROMA 14447