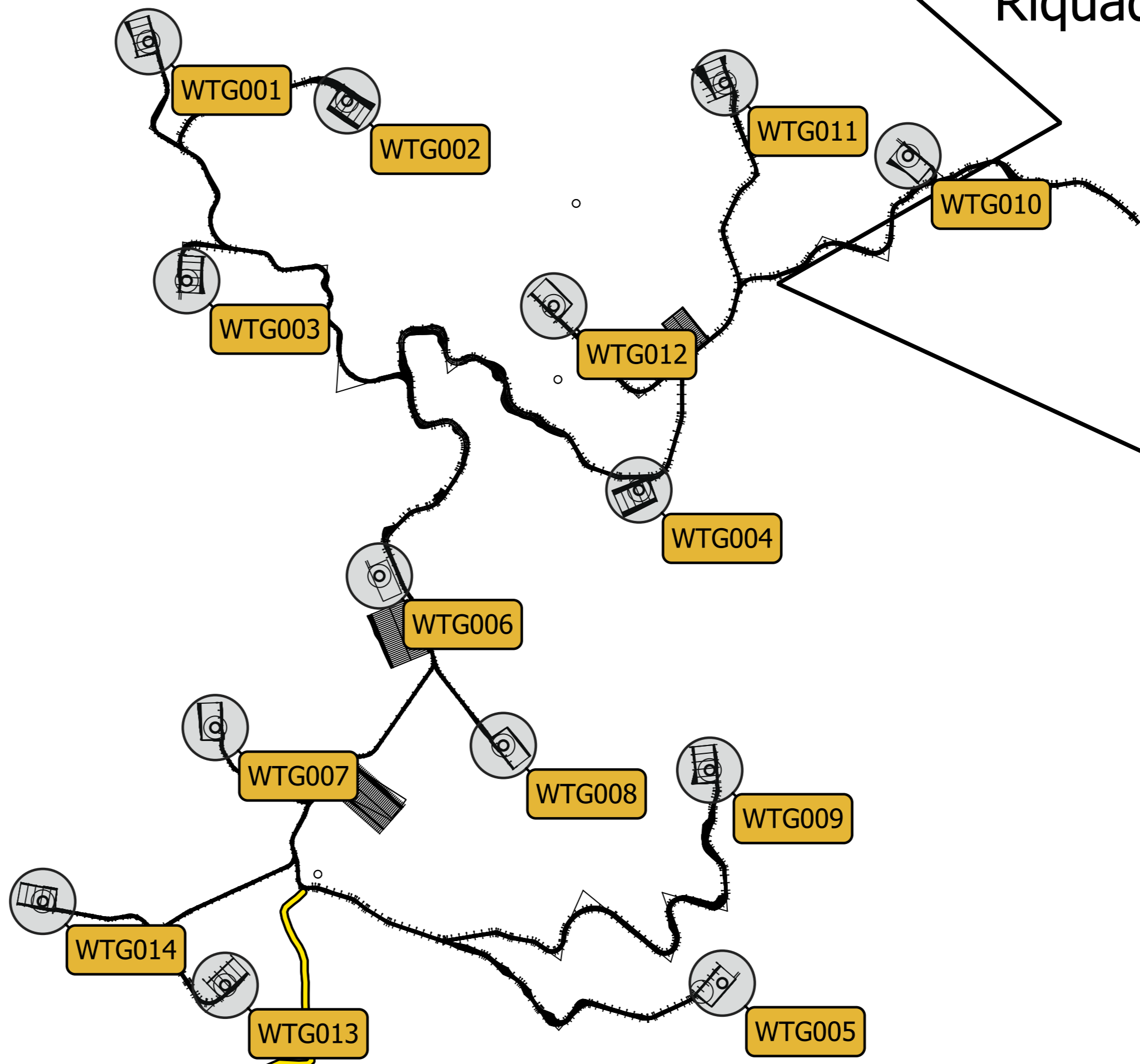


Riquadro 1

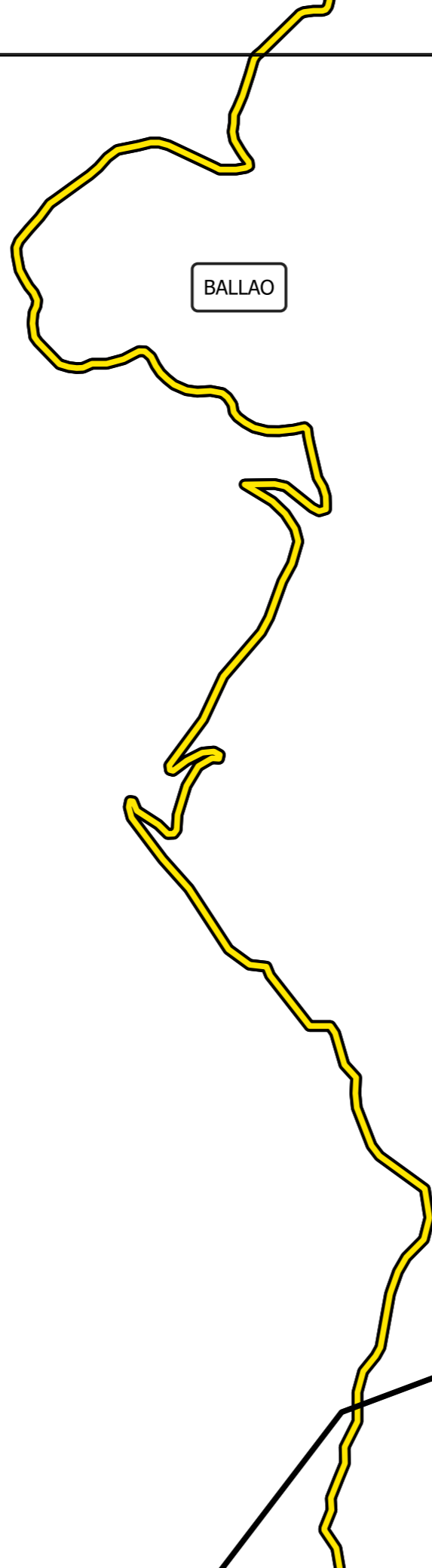
ESCALAPLANO

VILLAPUTZU



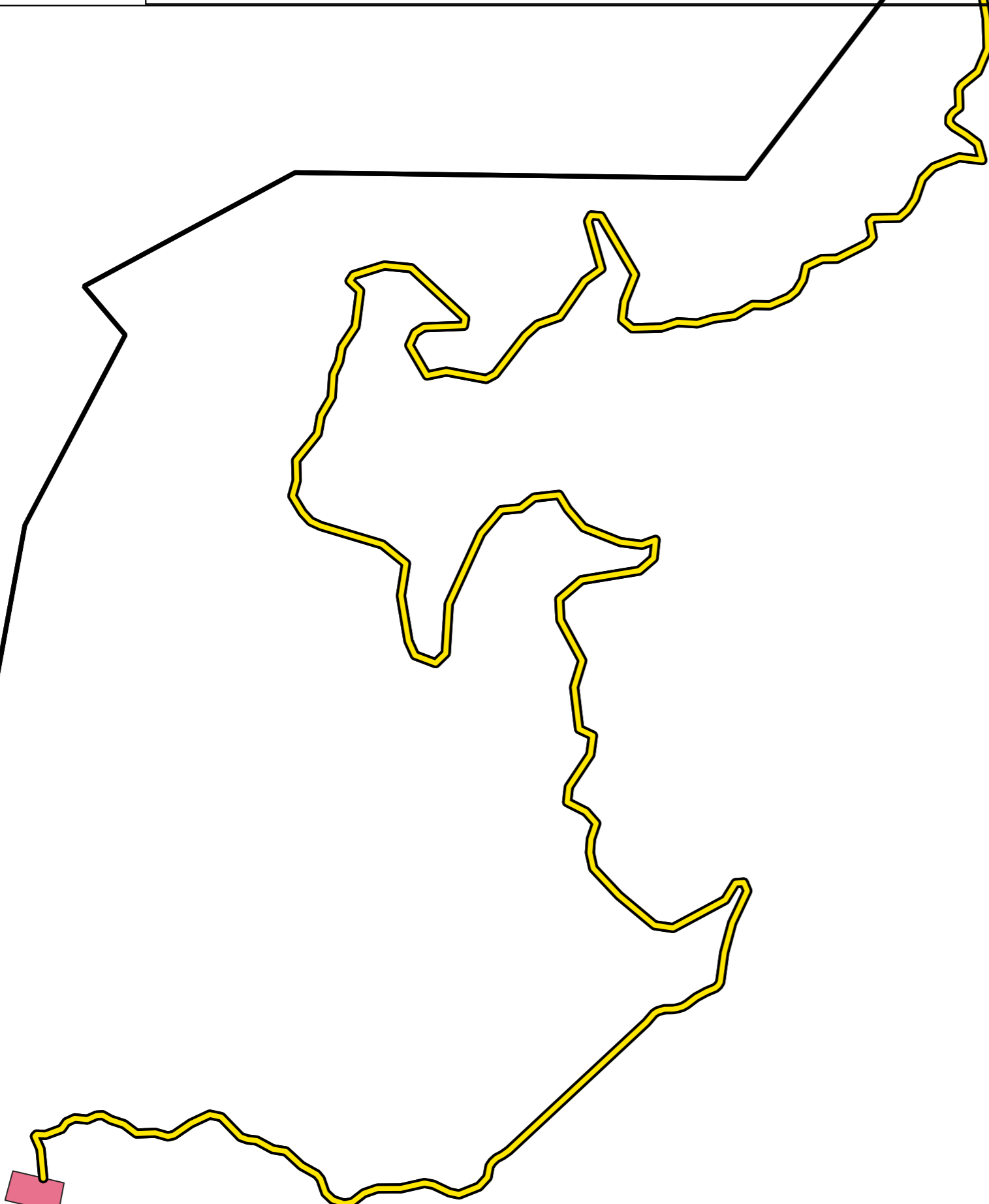
Riquadro 2

BALLAO



Riquadro 3

ARMUNGIA



Legenda

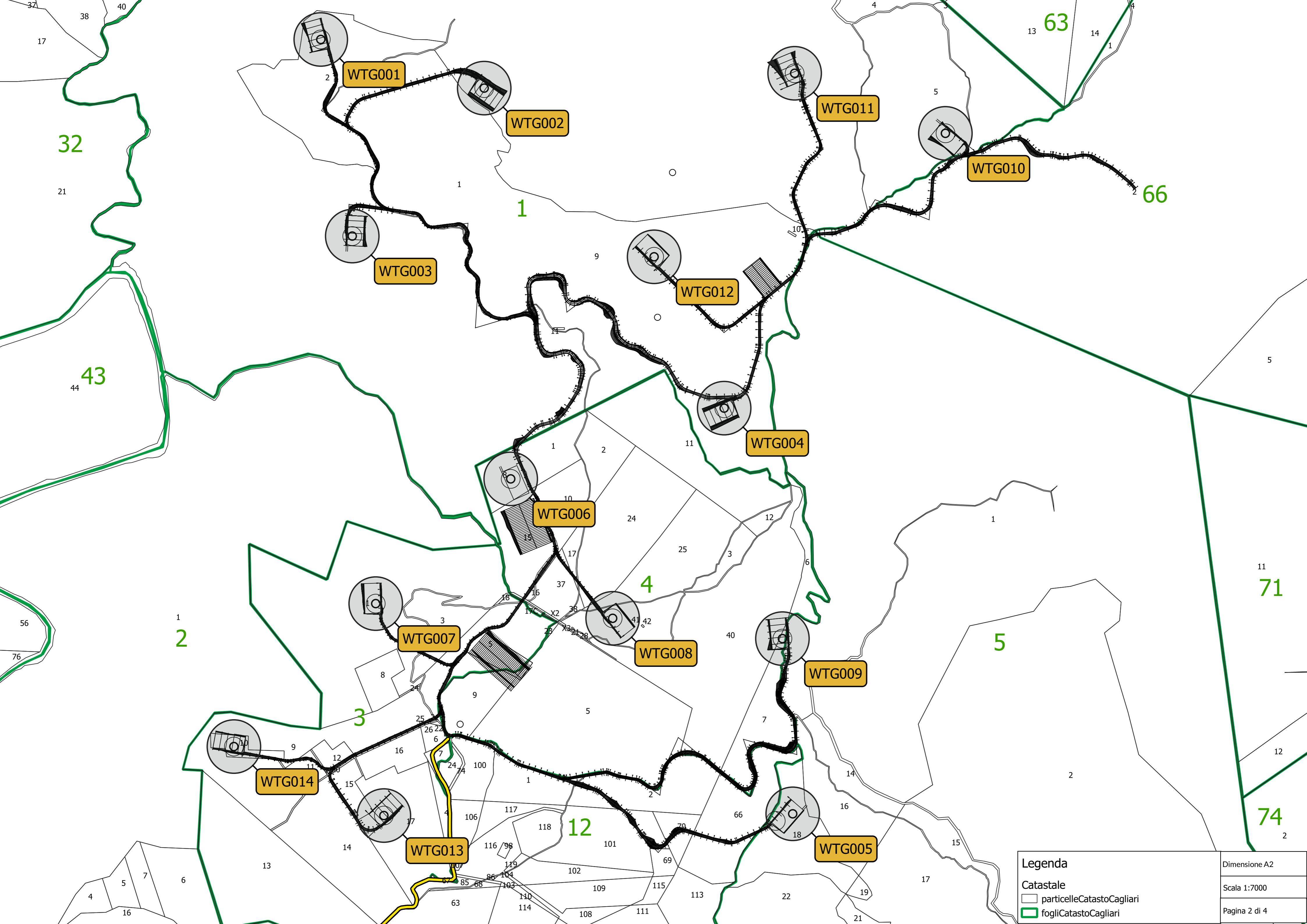
- Limiti comunali
- Cavidotto verso SSE
- Tracciolini
- Area SSE

9 Novembre 2020	00	Emissione per approvazione	DS		
Data	REV	Commenti	Emesso	Controllato	Approvato

	sviluppo progetto:		committente:	Ing. Bruno Manca:
	Queequeg Renewables, Ltd Unit 3.21 QWest Building 1110 Great West Road TW90GP London (UK)		Ecomenergy Project 2 S.r.l. via Manzoni, 30 20121 Milano	

Inquadramento su mappa catastale
 Impianto per la produzione di energia eolica di potenza pari a 92,4 MWp
 "Bruncu e Niada" - comune di Ballao e Armungia

Dimensione A1
 Scala 1:10000



WTG001

WTG002

WTG011

WTG010

WTG003

WTG012

43

WTG004

WTG006

71

WTG007

WTG008

WTG009

2

5

3

WTG014

WTG013

12

WTG005

74

Legenda

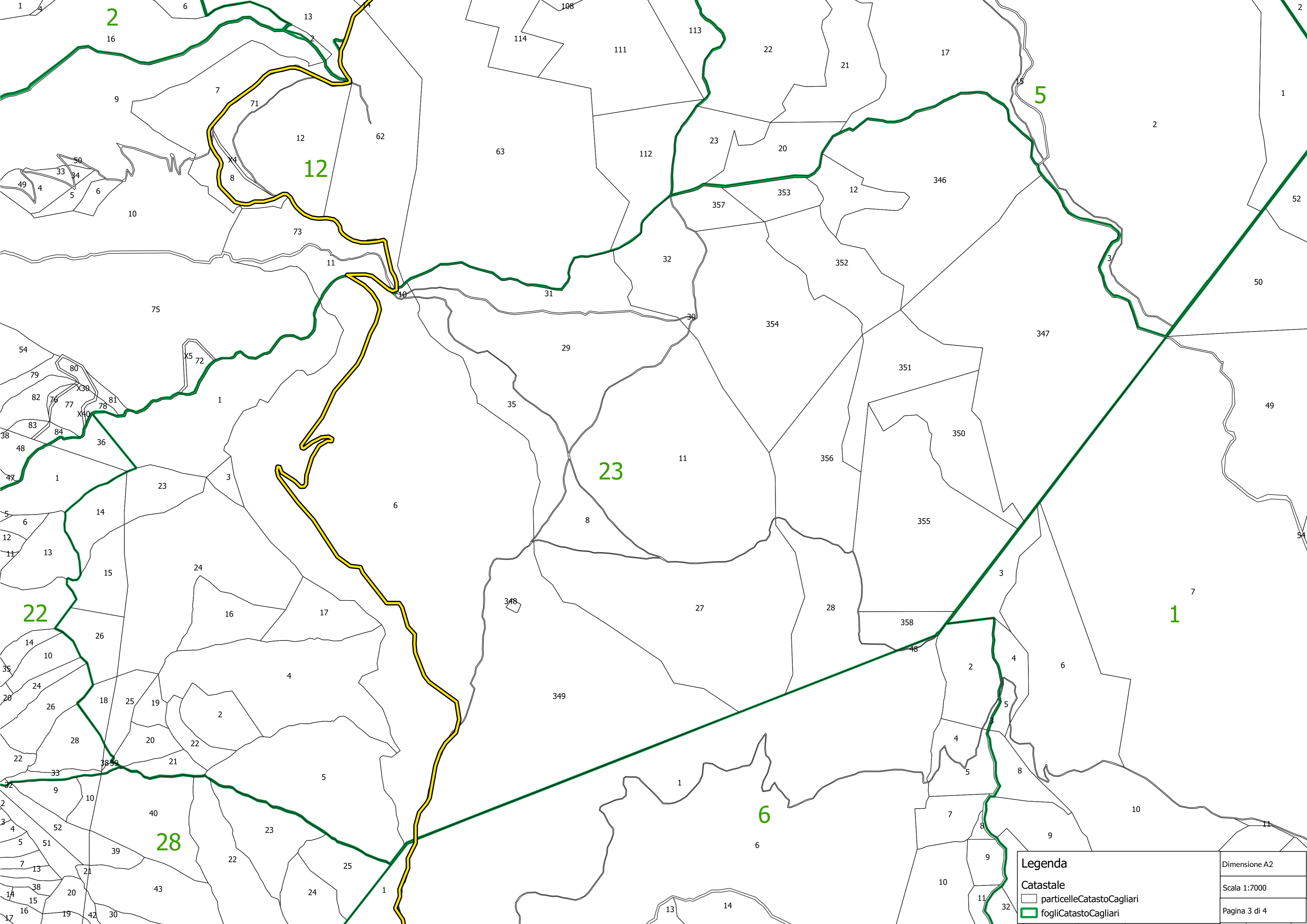
Catastale

- particelleCatastoCagliari
- fogliCatastoCagliari

Dimensione A2

Scala 1:7000

Pagina 2 di 4



Legenda

Catastale

- particelleCatastoCagliari
- fogliCatastoCagliari

Dimensione A2

Scala 1:7000

Pagina 3 di 4

22

12

23

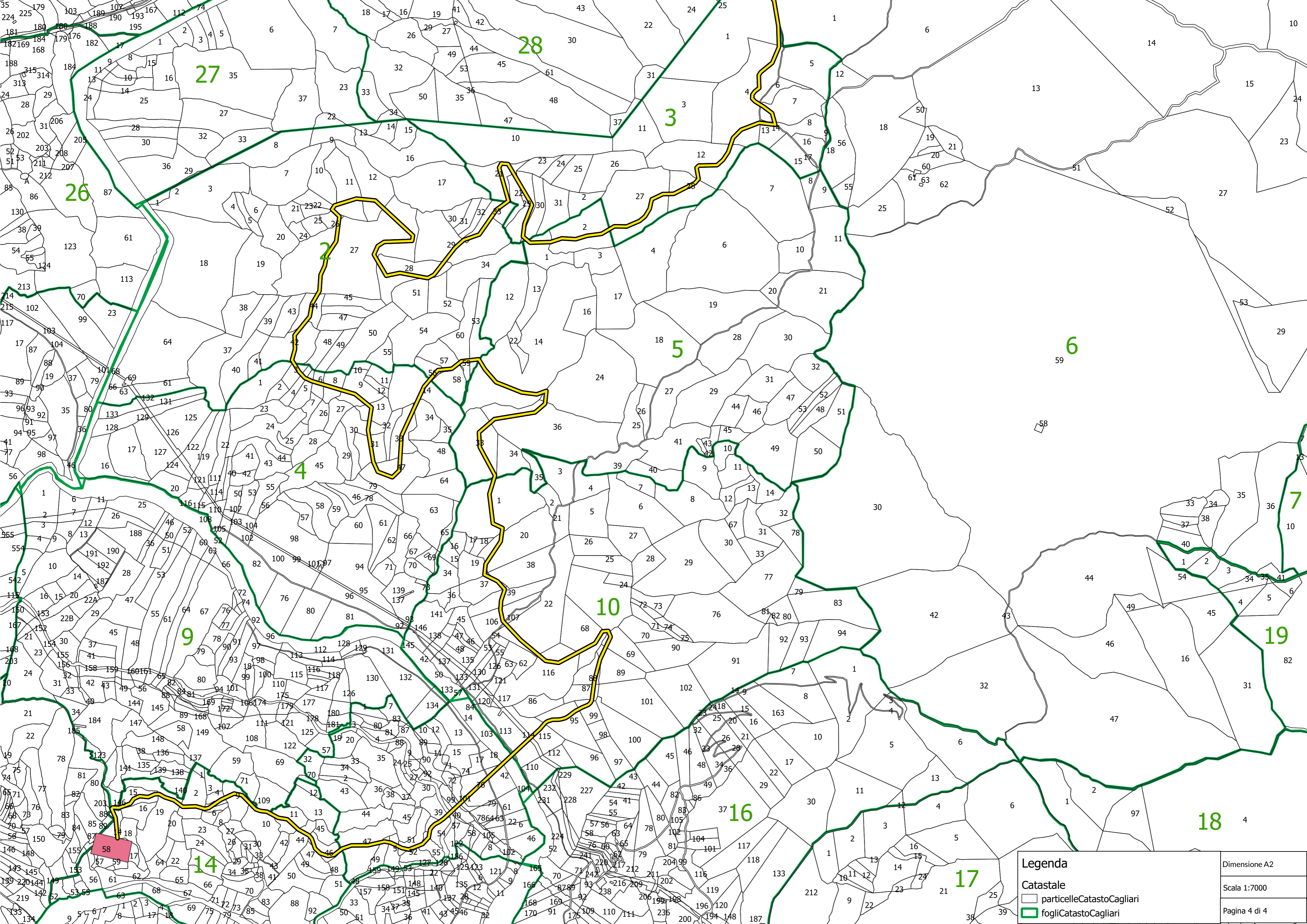
28

6

2

5

1



Legenda

Catastale

- particelle Catasto Cagliari
- fogli Catasto Cagliari

Dimensione A2
Scala 1:7000
Pagina 4 di 4