CONFINI DI COMUNI E PROVINCE	SERRADIFALCO	SERRADIFALCO	SERRADIFALCO
LIVELLETTE — DIFF. DI QUOTA / DISTANZA / PENDENZA	h = -7.230 L = 417.115 i = -0.01733	h = 18.555 L = 194.618 i = 0.09534	h = 0.269 L = 13.453 i = 0.02000

TRONCO 8

R	2000.000
T	112.675
Fr	3.174
Pr	3+326.311
Qt	410.585

R	300.000
T	11.300
Fr	0.213
Pr	3+520.929
Qt	429.140

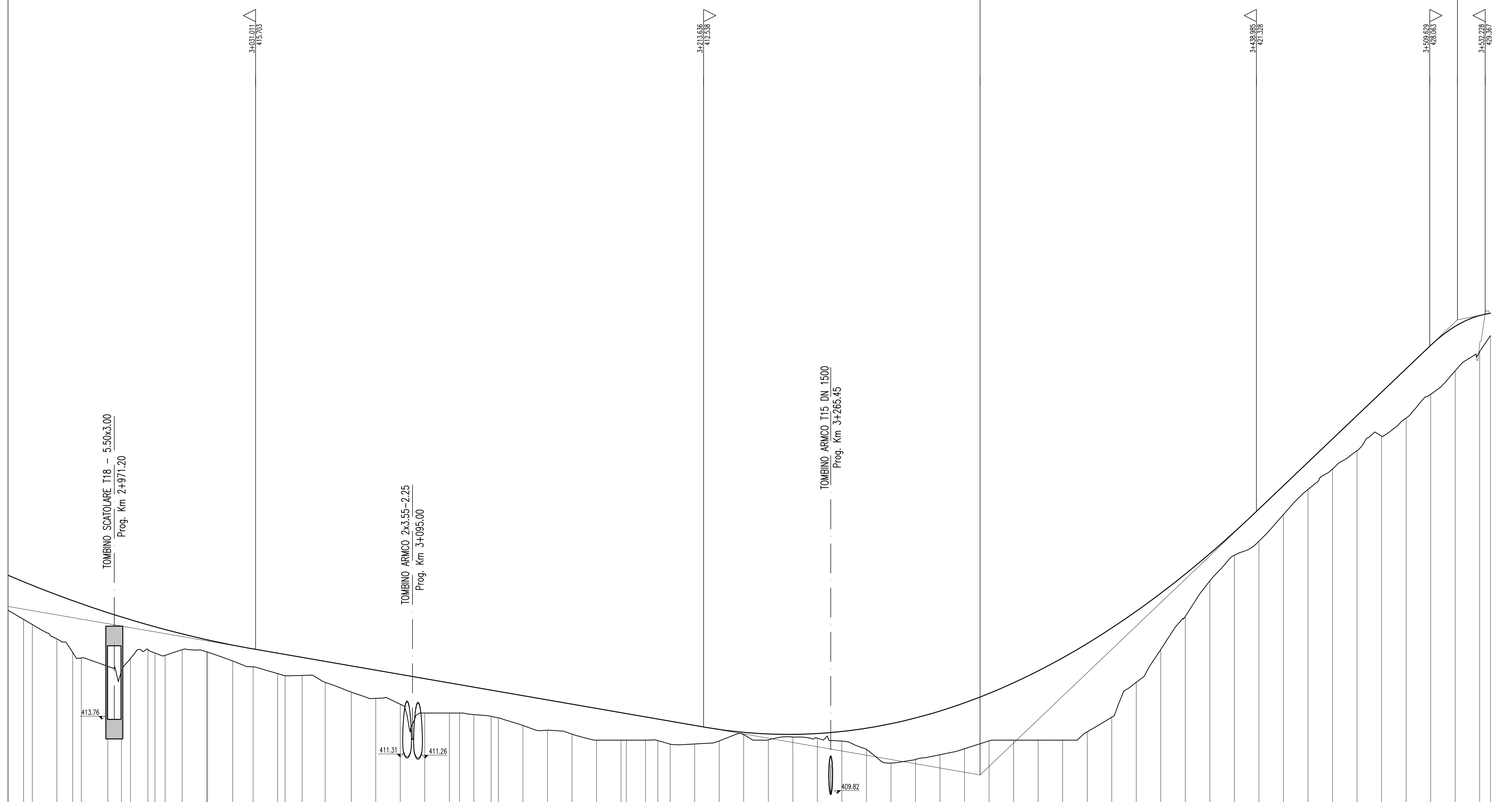

SCALA QUOTE 1:100
SCALA DISTANZE 1:1000

QT.RIF. 400.000

NUMERO SEZIONI	302 302–AP	304 304–AP	306 306–AP	308 308–AP	310	310–AP	312	313	314 314–AP	316	317	318	319	320	321	322 323	324 324–AP	326 326–AP	327	328	329	330	331	332 333	334	335	336	337	338	339	340	341	342	343	344	345	346	347	348	349	350	351	352	353	354	355	356	357	358	359	360	361	362	363	364	365	366	367	368 369
QUOTE PROGETTO	418.729	418.459	418.316	417.928	417.600	417.564	417.200	417.024	416.913	416.512	416.334	415.721	415.547	415.495	415.374	415.211	415.027	414.864	414.681	414.508	414.334	414.262	414.161	414.039	413.888	413.814	413.641	413.468	413.294	413.121	412.948	412.774	412.601	412.438	412.321	412.255	412.272	412.355	412.489	412.672	412.906	413.189	413.523	413.906	414.340	414.833	415.367	415.940	416.574	417.257	417.991	418.774	419.608	420.491	421.424	422.378	423.331	424.285	425.238	426.192	427.145	428.098	428.873	429.314	429.410
QUOTE TERRENO	417.302	416.923 416.715	416.131	415.524 415.354	415.010	414.793	415.333	415.595 415.500	415.456	415.689	415.500 415.500	415.227	414.992	414.714 414.624	414.641	414.358	413.962	413.705	413.463	413.105	413.105 413.105	413.044	413.070 412.914	412.800	412.408	412.247	412.000	412.000	412.000 412.000	412.000	412.000	411.839	411.844	411.988	412.225	412.612	412.131	412.082	411.964	411.829	411.867	411.713	411.407	411.651	411.973	412.000	412.000	412.000	412.345	412.857	413.647	414.504	415.702	417.047	418.494	419.541	420.114	421.201	422.222	423.055	423.800	424.395	425.132	426.107	427.056	427.845	428.494	429.410
DIFFERENZA QUOTE	1.427	1.536 1.601	1.397	1.176 2.170	2.190	2.231	1.867	1.509 1.500	1.056	0.645	0.166 0.500	0.648	0.729	0.833 0.871	0.733	0.853	1.065	1.149	1.218	1.403	1.229 1.157	1.117	1.156 1.074	1.214	1.233	1.221	1.294	1.294	1.294 1.121	1.121	0.848	0.876 0.935	0.757	0.470	0.096	0.243	0.107	0.190	0.391	0.860	1.655	1.693	1.782	1.872	1.933	2.340	2.833	3.357	3.599	3.836	2.900	2.289	1.727	1.114	0.950	1.310	1.177	1.109	1.230	1.438	1.797	2.013	1.991	1.837	1.489	4.36
DISTANZE PARZIALI	6.48	25 10.00	6.48	33 10.80	5.54	34 7.13	32 4.16	6.94	10.01	10.28	8.27	10.00	10.00	10.00	10.00	10.00	4.16	5.84	7.02	34 10.00	10.00	10.00	10.00	10.00	10.00	10.00	10.00	10.00	10.00	10.00	10.00	10.00	10.00	10.00	10.00	10.00	10.00	10.00	10.00	10.00	10.00	10.00	10.00	10.00	10.00	10.00	10.00	10.00	10.00	10.00	10.00	10.00	10.00	10.00	10.00	10.00	10.00	10.00	10.00
DISTANZE PROGRESSIVE	2+930.00	2+936.48 2+940.00	2+950.00	2+956.48 2+960.00	2+970.80	2+976.34 2+980.00	2+987.13 2+990.00	2+994.16	3+001.10	3+011.11 3+011.45	3+021.73	3+030.00	3+040.00 3+043.05	3+050.00	3+059.39	3+070.00	3+080.00	3+090.00	3+100.00	3+110.00 3+114.16	3+120.00	3+127.02 3+130.00	3+140.00	3+150.00	3+160.00	3+170.00	3+180.00 3+183.73	3+190.00	3+194.99	3+200.00	3+210.00	3+220.00	3+230.00	3+240.00	3+250.00	3+260.00	3+270.00	3+280.00	3+290.00	3+300.00	3+310.00	3+320.00	3+330.00	3+340.00	3+350.00	3+360.00	3+370.00	3+380.00	3+390.00	3+400.00	3+410.00	3+420.00	3+430.00	3+440.00	3+450.00	3+460.00	3+470.00	3+480.00	3+490.00	3+500.00	3+510.00	3+520.00	3+530.00	3+534.38

ANDAMENTO PLANIMETRICO



ANDAMENTO CIGLI SX / DX

ETTOMETRICHE: 30 31 32 33 34 35

QUADRO D'UNIONE

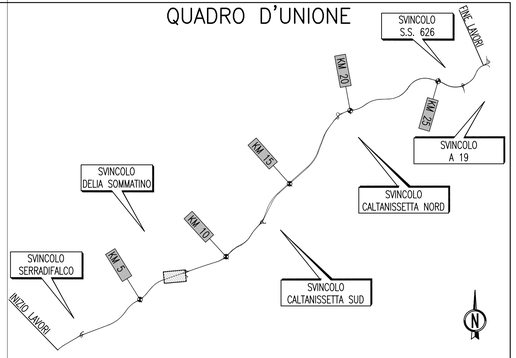

ANAS S.p.A.
DIREZIONE CENTRALE PROGRAMMAZIONE PROGETTAZIONE

PA 12/09
CORRIDOIO PLURIMODALE TIRRENICO - NORD EUROPA
ITINERARIO AGRIGENTO - CALTANISSETTA - A19
S.S. N° 640 "DI PORTO EMPEDOCLE"
AMMODERNAMENTO E ADEGUAMENTO ALLA CAT. B DEL D.M. 5.11.2001
Dal km 44+000 allo svincolo con l'A19

PROGETTO ESECUTIVO

Contraente Generale: Empedocle 2 s.c.p.a.

INTERSEZIONI E SVINCOLI - VIABILITA' INTERFERITA
VIABILITA' - Profili longitudinali

Profili longitudinali - Tronco 8 - TAV. 4 /4

Codice Unico Progetto (CUP) : F91B09000070001

Codice Elaborato:

PA12_09 - E	0 0 0	G E 2 1 2	P V 0 5	Z F X	0 1 2	A	Scala: 1:1000/100

REV.	DATA	DESCRIZIONE	REDATTO	VERIFICATO	APPROVATO	AUTORIZZATO
F						
E						
D						
C						
B						
A	Aprile 2011	EMISSIONE	S.TERENO	A.TURSO	M. LITI	P. PAGLINI

Responsabile del procedimento: Ing. MAURIZIO LAMANTIA

Il Progettista: Dott. Ing. GIAN LUCA NERVEGNA — ORDINE DEGLI INGEGNERI DI FIRENZE N° 4533

Il Consulente Specialistico: ORDINE INGEGNERI PROVINCIA DI CATANIA — Dott. Ing. A. TURSO n° 1400 — Settore A - Strutture / Settore B - Idraulica

Il Coordinatore per la sicurezza in fase di progetto: ORDINE DEGLI GEOLOGI REGIONALE DEL SICILIANO — Dott. Geol. D'ANGELO MAURIZIO N. 1607

Il Direttore dei lavori: Dott. Ing. PEPPINO MARCELLO GIUNTA — ORDINE INGEGNERI ROMA N° 14447