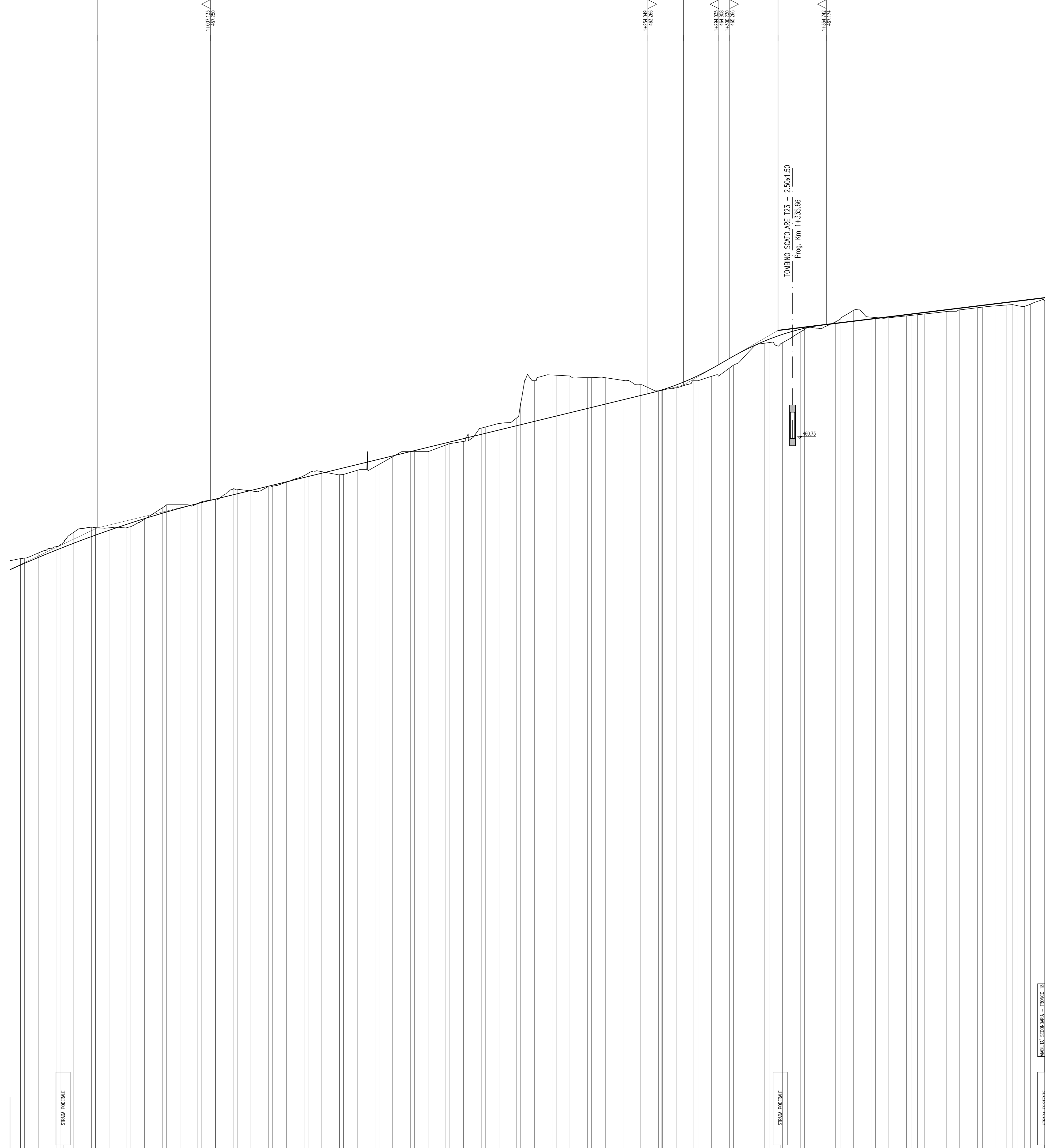

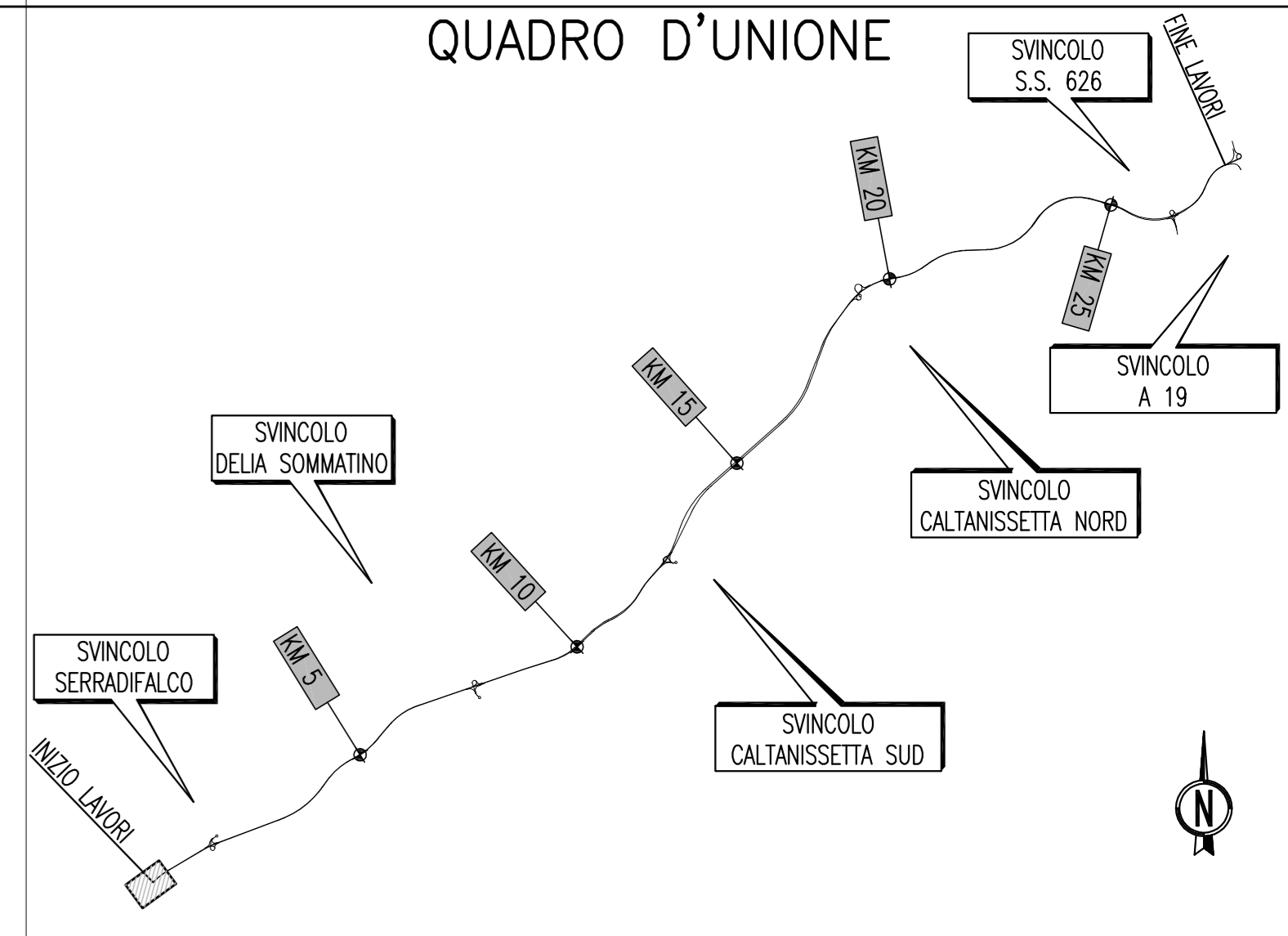


CONFINI DI COMUNI E PROVINCE		CALTANISSETTA	CALTANISSETTA	CALTANISSETTA	CALTANISSETTA
LIVELLETTA	DIFF. DI QUOTA COSTANTIN PENNENZA	h = 8,902 l = 33,819 i = 0,2636	h = 3,088 l = 31,409 i = 0,09777	h = 3,844 l = 28,471 i = 0,1350	h = 1,844 l = 21,118 i = 0,08731
TRONCO 16					
IT		1200,000	1200,000	1200,000	1200,000
TI		20,012	27,390	6,510	6,510
PI		0,861	1,327	0,403	0,403
DI		11,274	14,063	5,107	6,107
QI		463,764	468,830	466,830	466,830



NUMERO SEZIONI	SCALA QUOTE 1:100		SCALA DISTANZE 1:1000	
	Q	Q <sub>t</sub>	D	D <sub>t</sub>
101	100,000	100,000	0,000	100,000
102	99,990	99,990	0,000	100,000
103	99,980	99,980	0,000	100,000
104	99,970	99,970	0,000	100,000
105	99,960	99,960	0,000	100,000
106	99,950	99,950	0,000	100,000
107	99,940	99,940	0,000	100,000
108	99,930	99,930	0,000	100,000
109	99,920	99,920	0,000	100,000
110	99,910	99,910	0,000	100,000
111	99,900	99,900	0,000	100,000
112	99,890	99,890	0,000	100,000
113	99,880	99,880	0,000	100,000
114	99,870	99,870	0,000	100,000
115	99,860	99,860	0,000	100,000
116	99,850	99,850	0,000	100,000
117	99,840	99,840	0,000	100,000
118	99,830	99,830	0,000	100,000
119	99,820	99,820	0,000	100,000
120	99,810	99,810	0,000	100,000
121	99,800	99,800	0,000	100,000
122	99,790	99,790	0,000	100,000
123	99,780	99,780	0,000	100,000
124	99,770	99,770	0,000	100,000
125	99,760	99,760	0,000	100,000
126	99,750	99,750	0,000	100,000
127	99,740	99,740	0,000	100,000
128	99,730	99,730	0,000	100,000
129	99,720	99,720	0,000	100,000
130	99,710	99,710	0,000	100,000
131	99,700	99,700	0,000	100,000
132	99,690	99,690	0,000	100,000
133	99,680	99,680	0,000	100,000
134	99,670	99,670	0,000	100,000
135	99,660	99,660	0,000	100,000
136	99,650	99,650	0,000	100,000
137	99,640	99,640	0,000	100,000
138	99,630	99,630	0,000	100,000
139	99,620	99,620	0,000	100,000
140	99,610	99,610	0,000	100,000
141	99,600	99,600	0,000	100,000
142	99,590	99,590	0,000	100,000
143	99,580	99,580	0,000	100,000
144	99,570	99,570	0,000	100,000
145	99,560	99,560	0,000	100,000
146	99,550	99,550	0,000	100,000
147	99,540	99,540	0,000	100,000
148	99,530	99,530	0,000	100,000
149	99,520	99,520	0,000	100,000
150	99,510	99,510	0,000	100,000
151	99,500	99,500	0,000	100,000
152	99,490	99,490	0,000	100,000
153	99,480	99,480	0,000	100,000
154	99,470	99,470	0,000	100,000
155	99,460	99,460	0,000	100,000
156	99,450	99,450	0,000	100,000
157	99,440	99,440	0,000	100,000
158	99,430	99,430	0,000	100,000
159	99,420	99,420	0,000	100,000
160	99,410	99,410	0,000	100,000
161	99,400	99,400	0,000	100,000



PA 12/09  
CORRIDOIO PLURIMODALE TIRRENICO - NORD EUROPA  
ITINERARIO AGRIGENTO - CALTANISSETTA - A19  
S.S. N° 640 "DI PORTO EMPEDOCLE"  
AMMODERNAMENTO E ADEGUAMENTO ALLA CAT. B DEL D.M. 5.11.2001  
Dal km 44+000 allo svincolo con l'A19  
**PROGETTO ESECUTIVO**



INTERSEZIONI E SVINCOLI - VIABILITA' INTERFERITA  
VIABILITA' - Profili longitudinali  
Profili longitudinali - Tronco 16 - TAV.2/2

Codice Unico Progetto (CUP): F91B0900070001  
Codice Elaborato: PA12\_09 - E 0 0 0 G E 2 1 2 P V 0 5 Z F X 0 2 2 B

REV.	DATA	DESCRIZIONE	REDATTO	VERIFICATO	APPROVATO	AUTORIZZATO
A	Aglio 2011	Revisione a seguito di incontri con il Committente	S. TERRENO	R. CAPOCCI	M. LITI	P. PAGLINI
A	Aglio 2011	EMISSIONE	S. TERRENO	A. TURISO	M. LITI	P. PAGLINI

Il Progetto: **ING. LUCA LUCA SENESI**

Il Consulente per la sicurezza in fase di progetto: **ING. GIUSEPPE MARRAS**

Il Coordinatore per la sicurezza in fase di progetto: **ING. GIUSEPPE MARRAS**

Il Direttore dei lavori: **ING. PEPPINO MARINO**