
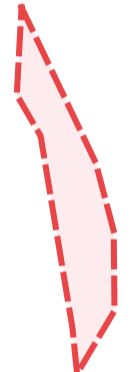





COORDINATE DEI VERTICI Sistema UTM WGS84 – Fuso 33 N			COORDINATE DEI VERTICI Sistema GAUSS – BOAGA – Roma 40 fuso EST		
WTG 01	589676	4476222	WTG 01	2609684	4476227
WTG 02	589612	4475065	WTG 02	2609620	4475070
WTG 03	589928	4474523	WTG 03	2609936	4474528
WTG 04	590657	4474168	WTG 04	2610665	4474173
WTG 05	590894	4473268	WTG 05	2610902	4473273
WTG 06	590996	4472211	WTG 06	2611004	4472216
WTG 07	590348	4471987	WTG 07	2610356	4471992
WTG 08	590410	4471377	WTG 08	2610418	4471382

Coordinate degli aerogeneratori in progetto nei sistemi piani UTM WGS84 33N e Gauss-Boaga Roma 40 Est

 Aerogeneratore di progetto
  Area attinente al parco eolico (art. 52 LR 22/11/2018, n°38)

**Comune di Corleto Perticara**      **Regione Basilicata**      **Provincia di Potenza**

**RWE**      RENEWABLES ITALIA S.R.L.  
 Via Andrea Doria, 41/G - 00192 Roma  
 P.IVA/C.F. 06400370968  
 pec: rwenewablestaiarsi@legalmail.it

**Progetto per la realizzazione di una centrale eolica da 44,80 MW nel comune di Corleto Perticara (PZ)**

Documento: **PROGETTO DEFINITIVO**      N° Documento: **PECP\_A.16.a.5**  
 Richiesta Autorizzazione Unica ai sensi del D. Lgs. 387 del 29/09/2003

ID PROGETTO: PECP      DISCIPLINA: P      TIPOLOGIA: D      FORMATO: A1

**Carta con geolocalizzazione georeferenziata**

FOGLIO: 1 di 1      SCALA: 1:10.000      Nome file: PECP\_A.16.a.5\_Carta\_con\_geolocalizzazione\_georeferenziata.pdf

**Progettazione:**      **Progettisti:**

R.T.P. D'Occhio - De Blasis  
 Via S. Angelo, 10 - 82020 Campitello (BN)

  
 Ing. Giuseppe Antonio Di Biase      Arch. Carmine D'Occhio

Rev.	Data Revisione	Descrizione Revisione	Redatto	Controllato	Approvato
00	07/12/2020	PRIMA EMISSIONE	R.T.P. D'Occhio - De Blasis	RWE	RWE