

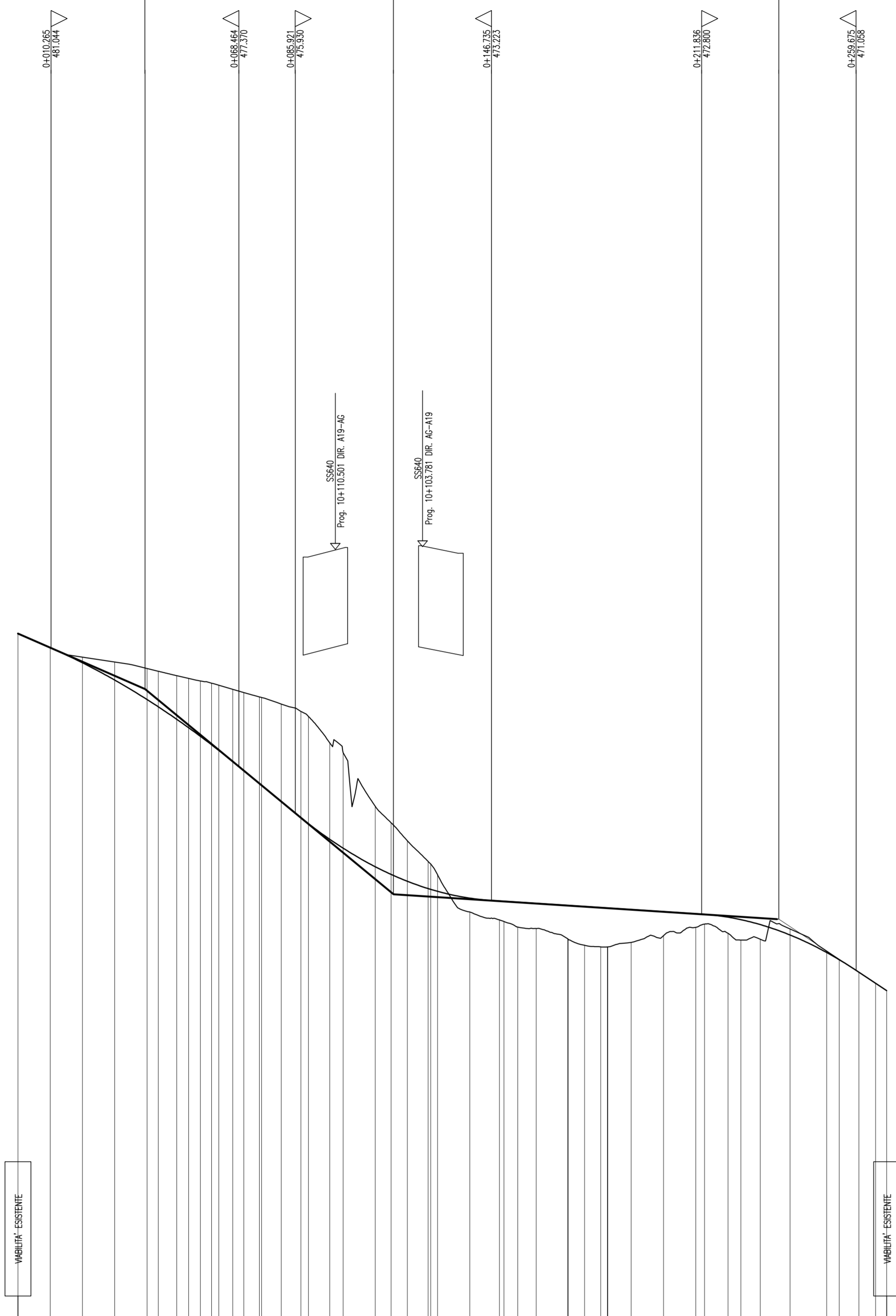
CONFINI DI COMUNI E PROVINCE	CALTANISSETTA		
LIVELLETTE	h = -1,721 L = 39,365 i = -0,04372	h = -0,351 L = 76,963 i = -0,08252	h = -2,214 L = 33,398 i = -0,06630

TRONCO 20

R	1500,000
T	29,100
Fr	0,282
Pv	0+039,365
Qz	479,771

R	800,000
T	30,407
Fr	0,358
Pv	0+116,328
Qz	473,420

R	800,000
T	23,919
Fr	0,282
Pv	0+235,756
Qz	472,644



SCALA QUOTE 1:100
SCALA DISTANZE 1:1000

NUMERO SEZIONI	1	2	3	4	5	6	7	8	9	10	11	12	13	14	15	16	17	18	19	20	21	22	23	24	25	26	27	28	29	30	31	32	33	34	35	36	37	38	39	40	41	42	43	44	45	46	47	48	49	50
QUOTE PROGETTO	481,492	481,055	480,996	480,051	479,449	478,832	478,376	477,919	477,462	477,005	476,548	476,091	475,634	475,177	474,720	474,263	473,806	473,349	472,892	472,435	471,978	471,521	471,064	470,607	470,150	470,000	470,000	470,000	470,000	470,000	470,000	470,000	470,000	470,000	470,000	470,000	470,000	470,000	470,000	470,000	470,000	470,000	470,000	470,000	470,000	470,000	470,000	470,000		
QUOTE TERRENO	481,492	481,055	480,763	480,611	480,410	480,325	479,832	479,519	479,106	478,693	478,280	477,867	477,454	477,041	476,628	476,215	475,802	475,389	474,976	474,563	474,150	473,737	473,324	472,911	472,498	472,085	471,672	471,259	470,846	470,433	470,020	469,607	469,194	468,781	468,368	467,955	467,542	467,129	466,716	466,303	465,890	465,477	465,064	464,651	464,238	463,825	463,412	462,999	462,586	462,173
DIFFERENZA QUOTE	0,000	0,000	-0,177	-0,560	-0,961	-1,101	-1,350	-1,699	-2,148	-2,597	-3,046	-3,495	-3,944	-4,393	-4,842	-5,291	-5,740	-6,189	-6,638	-7,087	-7,536	-7,985	-8,434	-8,883	-9,332	-9,781	-10,230	-10,679	-11,128	-11,577	-12,026	-12,475	-12,924	-13,373	-13,822	-14,271	-14,720	-15,169	-15,618	-16,067	-16,516	-16,965	-17,414	-17,863	-18,312	-18,761	-19,210			
DISTANZE PARZIALI	10,00	10,00	10,00	10,00	10,00	10,00	10,00	10,00	10,00	10,00	10,00	10,00	10,00	10,00	10,00	10,00	10,00	10,00	10,00	10,00	10,00	10,00	10,00	10,00	10,00	10,00	10,00	10,00	10,00	10,00	10,00	10,00	10,00	10,00	10,00	10,00	10,00	10,00	10,00	10,00	10,00	10,00	10,00	10,00	10,00	10,00	10,00	10,00		
DISTANZE PROGRESSIVE	0+000,00	0+010,00	0+020,00	0+030,00	0+040,00	0+050,00	0+060,00	0+070,00	0+080,00	0+090,00	0+100,00	0+110,00	0+120,00	0+130,00	0+140,00	0+150,00	0+160,00	0+170,00	0+180,00	0+190,00	0+200,00	0+210,00	0+220,00	0+230,00	0+240,00	0+250,00	0+260,00	0+270,00	0+280,00	0+290,00	0+300,00	0+310,00	0+320,00	0+330,00	0+340,00	0+350,00	0+360,00	0+370,00	0+380,00	0+390,00	0+400,00	0+410,00	0+420,00	0+430,00	0+440,00	0+450,00				
ANDAMENTO PLANIMETRICO	L= 45,477																																																	
ANDAMENTO CIGLI	SK																																																	
ETTOMETRICHE	-2,50%																																																	

CONFINI DI COMUNI E PROVINCE	CALTANISSETTA			
LIVELLETTE	h = 1,369 L = 24,534 i = 0,05669	h = 1,105 L = 30,439 i = 0,03627	h = 3,096 L = 34,913 i = 0,08869	h = 0,187 L = 10,376 i = 0,01811

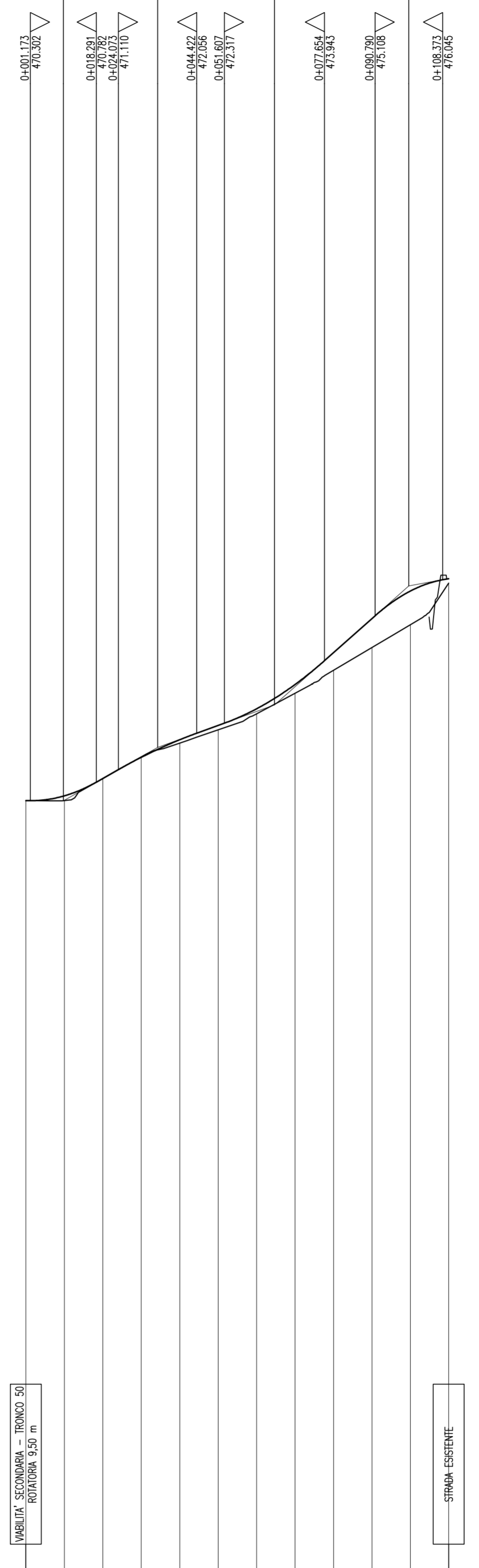
TRONCO 67

R	300,000
T	8,566
Fr	0,122
Pv	0+009,739
Qz	470,298

R	1000,000
T	10,186
Fr	-0,052
Pv	0+034,243
Qz	471,687

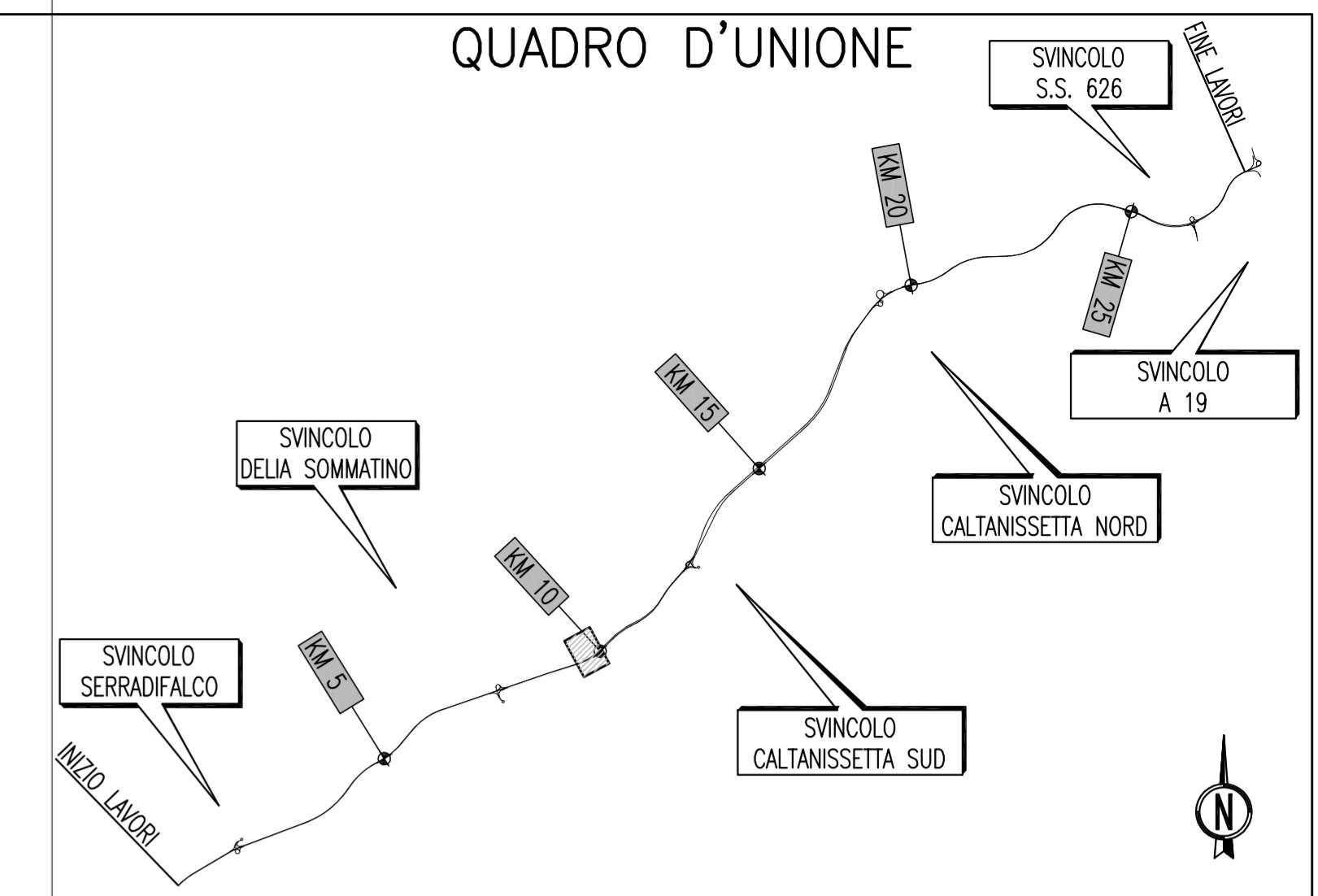
R	500,000
T	13,053
Fr	0,170
Pv	0+064,652
Qz	472,790

R	250,000
T	8,809
Fr	-0,155
Pv	0+099,565
Qz	475,886



SCALA QUOTE 1:100
SCALA DISTANZE 1:1000

NUMERO SEZIONI	1	2	3	4	5	6	7	8	9	10	11	12
QUOTE PROGETTO	470,302	470,427	470,679	471,402	471,886	472,258	472,694	473,320	474,151	475,038	475,794	476,071
QUOTE TERRENO	470,302	470,304	470,679	471,402	471,799	472,144	472,559	473,095	473,680	474,284	474,877	475,259
DIFFERENZA QUOTE	0,000	0,123	0,004	-0,010	0,087	0,114	0,133	0,228	0,461	0,754	0,877	0,114
DISTANZE PARZIALI	10,00	10,00	10,00	10,00	10,00	10,00	10,00	10,00	10,00	10,00	9,94	
DISTANZE PROGRESSIVE	0+000,00	0+010,00	0+020,00	0+030,00	0+040,00	0+050,00	0+060,00	0+070,00	0+080,00	0+090,00	0+100,00	0+109,94
ANDAMENTO PLANIMETRICO	L= 109,941											
ANDAMENTO CIGLI	SK											
ETTOMETRICHE	-2,50%											



ANAS S.p.A.
DIREZIONE CENTRALE PROGRAMMAZIONE PROGETTAZIONE

PA 12/09
CORRIDOIO PLURIMODALE TIRRENICO - NORD EUROPA
ITINERARIO AGRIGENTO - CALTANISSETTA - A19
S.S. N° 640 "DI PORTO EMPEDOCLE"
AMMODERNAMENTO E ADEGUAMENTO ALLA CAT. B DEL D.M. 5.11.2001
Dal km 44+000 allo svincolo con l'A19

PROGETTO ESECUTIVO

Contraente Generale:

INTERSEZIONI E SVINCOLI - VIABILITA' INTERFERITA
VIABILITA' - Profili longitudinali
Profili longitudinali - Tronco 20 - 67

Codice Unico Progetto (CUP) : F91B09000070001					
Codice Elaborato:					
PA12_09 - E	000	GE212	PV05	ZFX	027 B
Scala: 1:1000/100					

F						
E						
D						
C						
B	Luglio 2011	Revisione a seguito di incontri con il Committente	S.TERRENO	R.CAPOCCHI	M. LITI	P. PAGLINI
A	Aprile 2011	EMISSIONE	S.TERRENO	A.TURSO	M. LITI	P. PAGLINI
REV.	DATA	DESCRIZIONE	REDATTO	VERIFICATO	APPROVATO	AUTORIZZATO
Responsabile del procedimento: Ing. MAURIZIO MAURIZIO						

Il Progettista:

Il Consulente:

Il Coordinatore per la sicurezza:

Il Direttore dei lavori: