
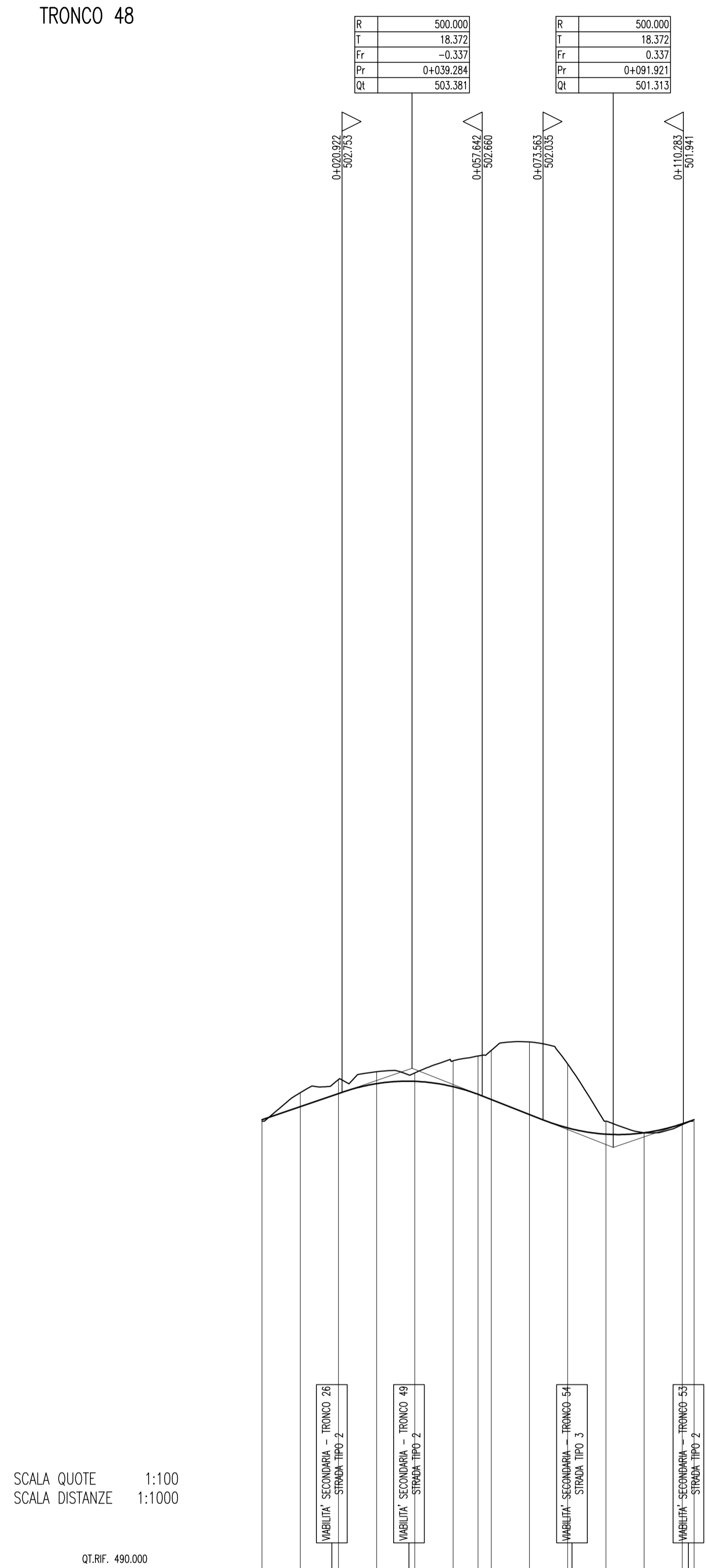


CONFINI DI COMUNI E PROVINCE	CALTANISSETTA			
LIVELLETTA	DIFF. DI QUOTA DISTANZA PENDENZIA	h = 0,329 L = 17,168 i = -0,01915	h = -9,267 L = 134,022 i = -0,06914	h = 0,061 L = 75,683 i = 0,00081



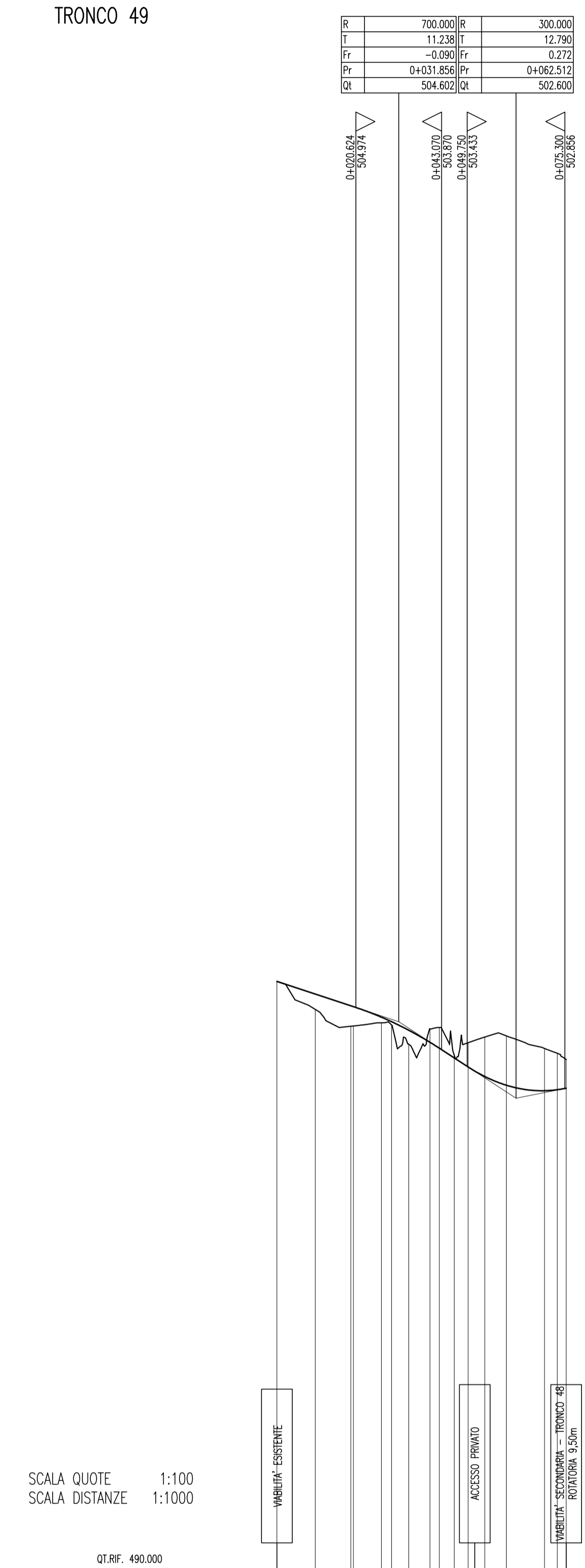
NUMERO SEZIONI	1	2	3	4	5	6	7	8	9	10	11	12	13	14	15	16	17	18	19	20	21	22	23	24	25	26	27	28	29	30	31	32	33	34	35	36	37	38	39	40	41	42	43	44	45			
QUOTE PROGETTO	-517,827	-517,826	-518,000	-518,019	-517,871	-517,852	-518,084	-517,722	-518,083	-515,919	-515,904	-514,630	-513,970	-513,278	-512,184	-511,527	-511,836	-511,063	-511,144	-510,408	-510,453	-510,167	-510,202	-509,782	-509,800	-508,874	-509,335	-508,863	-509,285	-508,728	-508,300	-507,892	-507,292	-507,301	-506,467	-506,900	-506,395	-506,627	-506,316	-506,392	-505,189	-505,043	-504,574	-504,574	-503,894	-503,894	-502,829	
QUOTE TERRENO	-517,827	-517,826	-518,000	-518,019	-517,871	-517,852	-518,084	-517,722	-518,083	-515,919	-515,904	-514,630	-513,970	-513,278	-512,184	-511,527	-511,836	-511,063	-511,144	-510,408	-510,453	-510,167	-510,202	-509,782	-509,800	-508,874	-509,335	-508,863	-509,285	-508,728	-508,300	-507,892	-507,292	-507,301	-506,467	-506,900	-506,395	-506,627	-506,316	-506,392	-505,189	-505,043	-504,574	-504,574	-503,894	-503,894	-502,829	
DIFFERENZA QUOTE	0,000	0,000	0,000	0,000	0,000	0,000	0,000	0,000	0,000	0,000	0,000	0,000	0,000	0,000	0,000	0,000	0,000	0,000	0,000	0,000	0,000	0,000	0,000	0,000	0,000	0,000	0,000	0,000	0,000	0,000	0,000	0,000	0,000	0,000	0,000	0,000	0,000	0,000	0,000	0,000	0,000	0,000	0,000	0,000	0,000	0,000	0,000	
DISTANZE PARZIALI	10,00	4,62	10,72	6,78	7,94	10,39	9,61	10,00	10,00	10,00	10,00	10,00	10,00	10,00	10,00	10,00	10,00	10,00	10,00	10,00	10,00	10,00	10,00	10,00	10,00	10,00	10,00	10,00	10,00	10,00	10,00	10,00	10,00	10,00	10,00	10,00	10,00	10,00	10,00	10,00	10,00	10,00	10,00	10,00	10,00	10,00	10,00	10,00
DISTANZE PROGRESSIVE	0+000,00	0+010,00	0+020,00	0+030,00	0+040,00	0+050,00	0+060,00	0+070,00	0+080,00	0+090,00	0+100,00	0+110,00	0+120,00	0+130,00	0+140,00	0+150,00	0+160,00	0+170,00	0+180,00	0+190,00	0+200,00	0+210,00	0+220,00	0+230,00	0+240,00	0+250,00	0+260,00	0+270,00	0+280,00	0+290,00	0+300,00	0+310,00	0+320,00	0+330,00	0+340,00	0+350,00	0+360,00	0+370,00	0+380,00	0+390,00	0+400,00	0+410,00	0+420,00	0+430,00	0+440,00	0+450,00		
ANDAMENTO PLANIMETRICO	[Planimetric view showing road alignment, curves, and existing infrastructure]																																															
ANDAMENTO CIGLI	[Cross-sections showing road width, shoulders, and slopes]																																															
ETOMETRICHE	[Elevation profile showing ground and project elevations]																																															

CONFINI DI COMUNI E PROVINCE	CALTANISSETTA			
LIVELLETTA	DIFF. DI QUOTA DISTANZA PENDENZIA	h = 1,344 L = 39,284 i = 0,03420	h = -2,068 L = 52,637 i = -0,03929	h = 0,724 L = 21,176 i = 0,03420

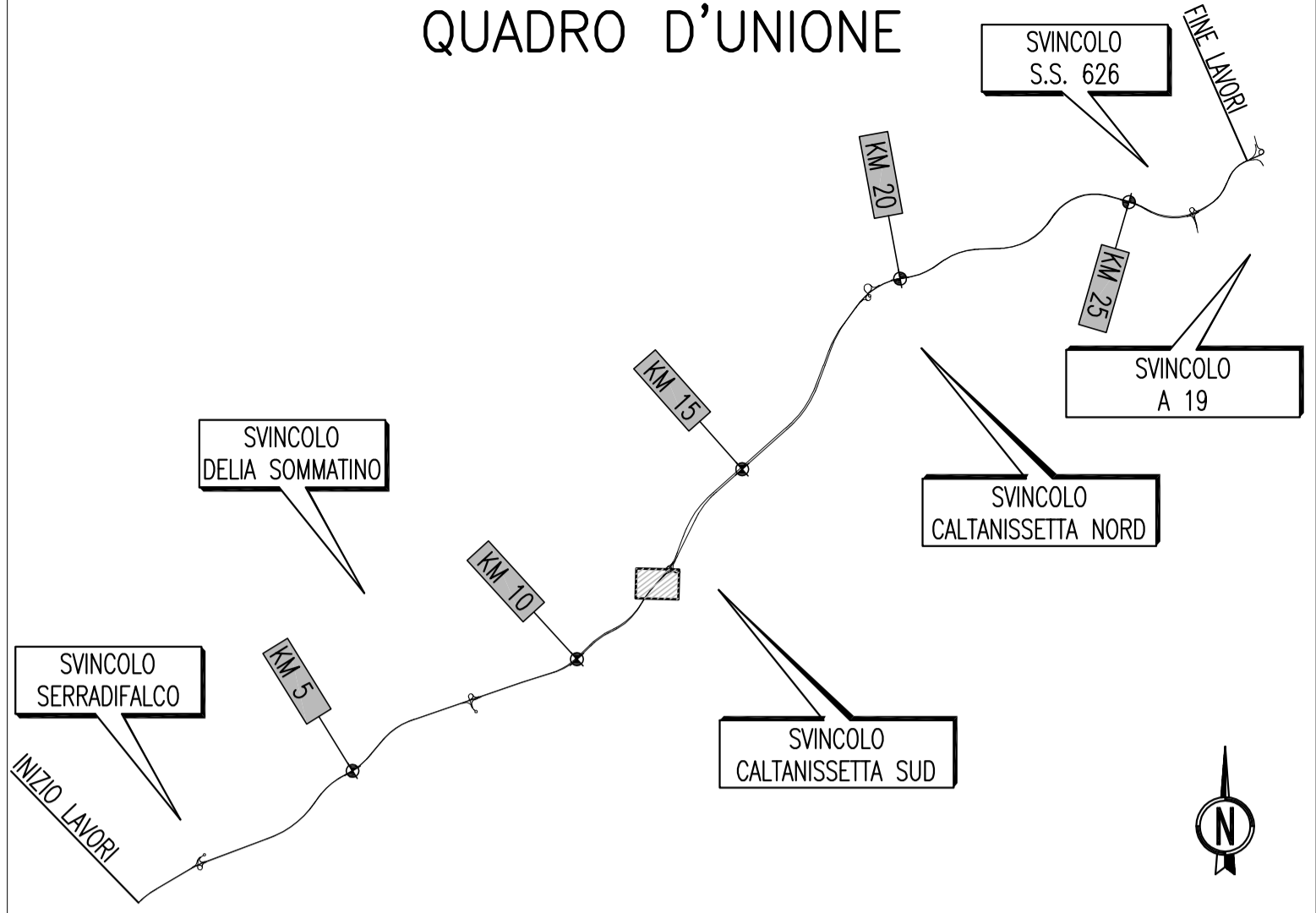


NUMERO SEZIONI	1	2	3	4	5	6	7	8	9	10	11	12	13	14
QUOTE PROGETTO	-502,000	-502,000	-502,744	-502,390	-503,089	-502,722	-503,293	-503,041	-503,263	-503,902	-503,705	-503,850	-502,927	-502,174
QUOTE TERRENO	-502,000	-502,000	-502,744	-502,390	-503,089	-502,722	-503,293	-503,041	-503,263	-503,902	-503,705	-503,850	-502,927	-502,174
DIFFERENZA QUOTE	0,000	0,000	0,000	0,000	0,000	0,000	0,000	0,000	0,000	0,000	0,000	0,000	0,000	0,000
DISTANZE PARZIALI	10,00	10,00	10,00	10,00	10,00	10,00	10,00	10,00	10,00	10,00	10,00	10,00	10,00	10,00
DISTANZE PROGRESSIVE	0+000,00	0+010,00	0+020,00	0+030,00	0+040,00	0+050,00	0+060,00	0+070,00	0+080,00	0+090,00	0+100,00	0+110,00	0+120,00	0+130,00
ANDAMENTO PLANIMETRICO	[Planimetric view showing road alignment, curves, and existing infrastructure]													
ANDAMENTO CIGLI	[Cross-sections showing road width, shoulders, and slopes]													
ETOMETRICHE	[Elevation profile showing ground and project elevations]													

CONFINI DI COMUNI E PROVINCE	CALTANISSETTA			
LIVELLETTA	DIFF. DI QUOTA DISTANZA PENDENZIA	h = -1,055 L = 31,856 i = -0,03312	h = -2,002 L = 30,657 i = -0,06531	h = 0,263 L = 13,148 i = 0,02004



NUMERO SEZIONI	1	2	3	5	6	7	8	9	10	11	12	13	14	15	16	
QUOTE PROGETTO	-506,657	-506,657	-505,326	-504,485	-505,916	-504,670	-504,670	-504,670	-504,670	-504,670	-504,670	-504,670	-504,670	-504,670	-504,670	
QUOTE TERRENO	-506,657	-506,657	-505,326	-504,485	-505,916	-504,670	-504,670	-504,670	-504,670	-504,670	-504,670	-504,670	-504,670	-504,670	-504,670	
DIFFERENZA QUOTE	0,000	0,000	0,000	0,000	0,000	0,000	0,000	0,000	0,000	0,000	0,000	0,000	0,000	0,000	0,000	
DISTANZE PARZIALI	10,00	9,33	7,33	4,47	5,53	4,47	4,47	4,47	4,47	4,47	4,47	4,47	4,47	4,47	4,47	
DISTANZE PROGRESSIVE	0+000,00	0+010,00	0+020,00	0+030,00	0+040,00	0+050,00	0+060,00	0+070,00	0+080,00	0+090,00	0+100,00	0+110,00	0+120,00	0+130,00	0+140,00	
ANDAMENTO PLANIMETRICO	[Planimetric view showing road alignment, curves, and existing infrastructure]															
ANDAMENTO CIGLI	[Cross-sections showing road width, shoulders, and slopes]															
ETOMETRICHE	[Elevation profile showing ground and project elevations]															



ANAS S.p.A.
DIREZIONE CENTRALE PROGRAMMAZIONE PROGETTAZIONE

PA 12/09
CORRIDOIO PLURIMODALE TIRRENICO - NORD EUROPA
ITINERARIO AGRIGENTO - CALTANISSETTA - A19
S.S. N° 640 "DI PORTO EMPEDOCLE"
AMMODERNAMENTO E ADEGUAMENTO ALLA CAT. B DEL D.M. 5.11.2001
Dal km 44+000 allo svincolo con l'A19

PROGETTO ESECUTIVO

Contraente Generale: **Empedocle 2**

INTERSEZIONI E SVINCOLI - VIABILITA' INTERFERITA
VIABILITA' - Profili longitudinali
Profili longitudinali - Tronco 22 - 48 - 49

Codice Unico Progetto (CUP) : F91B0900070001
Codice Elaborato: PA12_09 - E 0 0 0 G E 2 1 2 P V 0 5 Z F X 0 2 8 A
Scala: 1:1000/100

REV.	DATA	DESCRIZIONE	REDAITTO	VERIFICATO	APPROVATO	AUTORIZZATO
A	Aprile 2011	EMISSIONE	S. TERRENO	A. TURSO	M. LITI	P. PAGLINI

Responsabile del procedimento: Ing. MAURIZIO MAURIZIO

Il Progettista: **DR. ING. LUCA MENTENGA**
ORDINE DEGLI INGEGNERI DI FIRENZE N° 4533

Il Consulente: **DR. ING. GIUSEPPE MANTOVANI**
ORDINE DEGLI INGEGNERI DI FIRENZE N° 4400

Il Coordinatore per la sicurezza in fase di progetto: **DR. ING. ALESSANDRO SILVIO**
ORDINE DEGLI INGEGNERI DI ROMA N° 14853

Il Direttore dei lavori: **DR. ING. PEPPINO MARASCO**
ORDINE DEGLI INGEGNERI DI ROMA N° 44447