











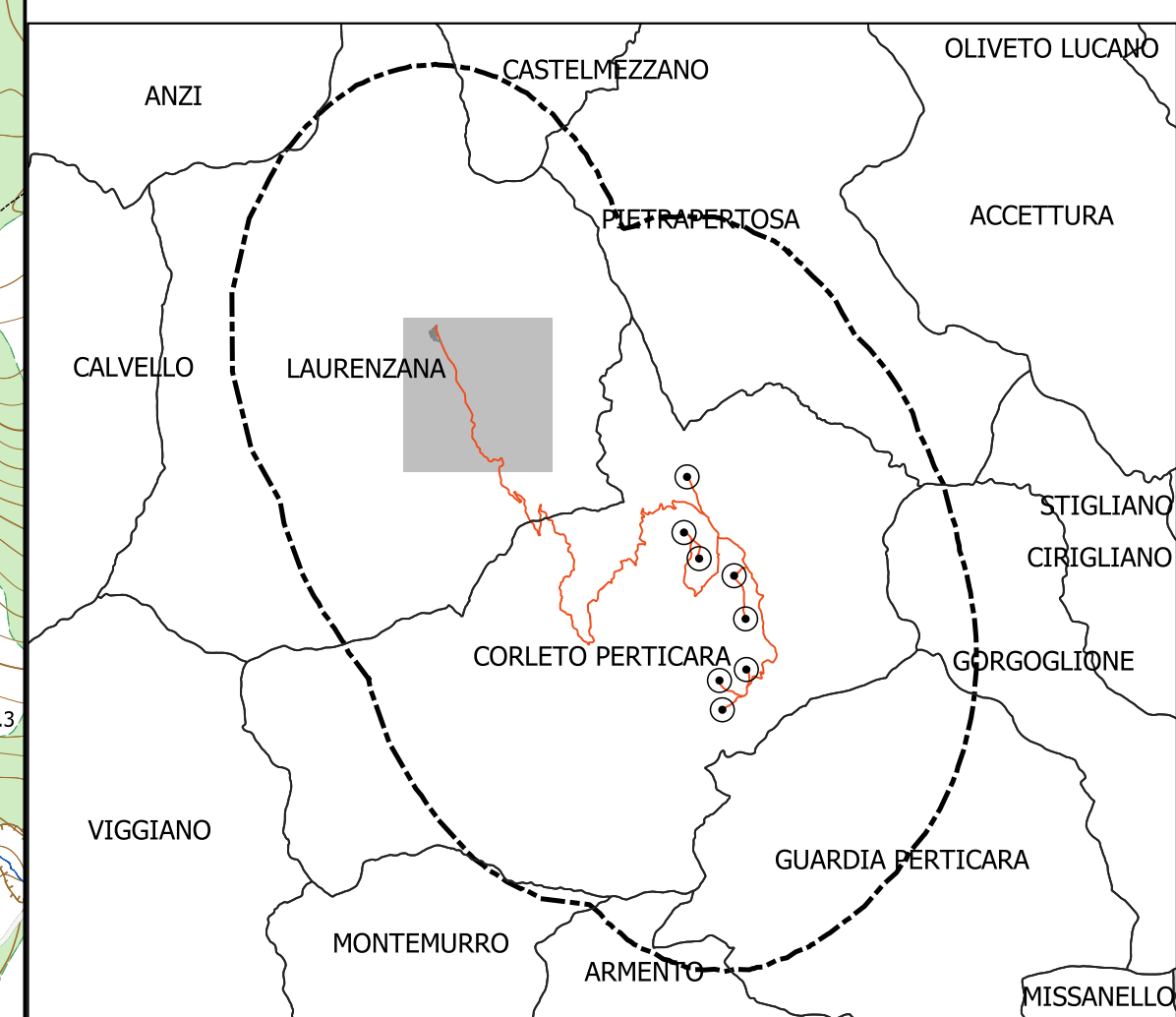
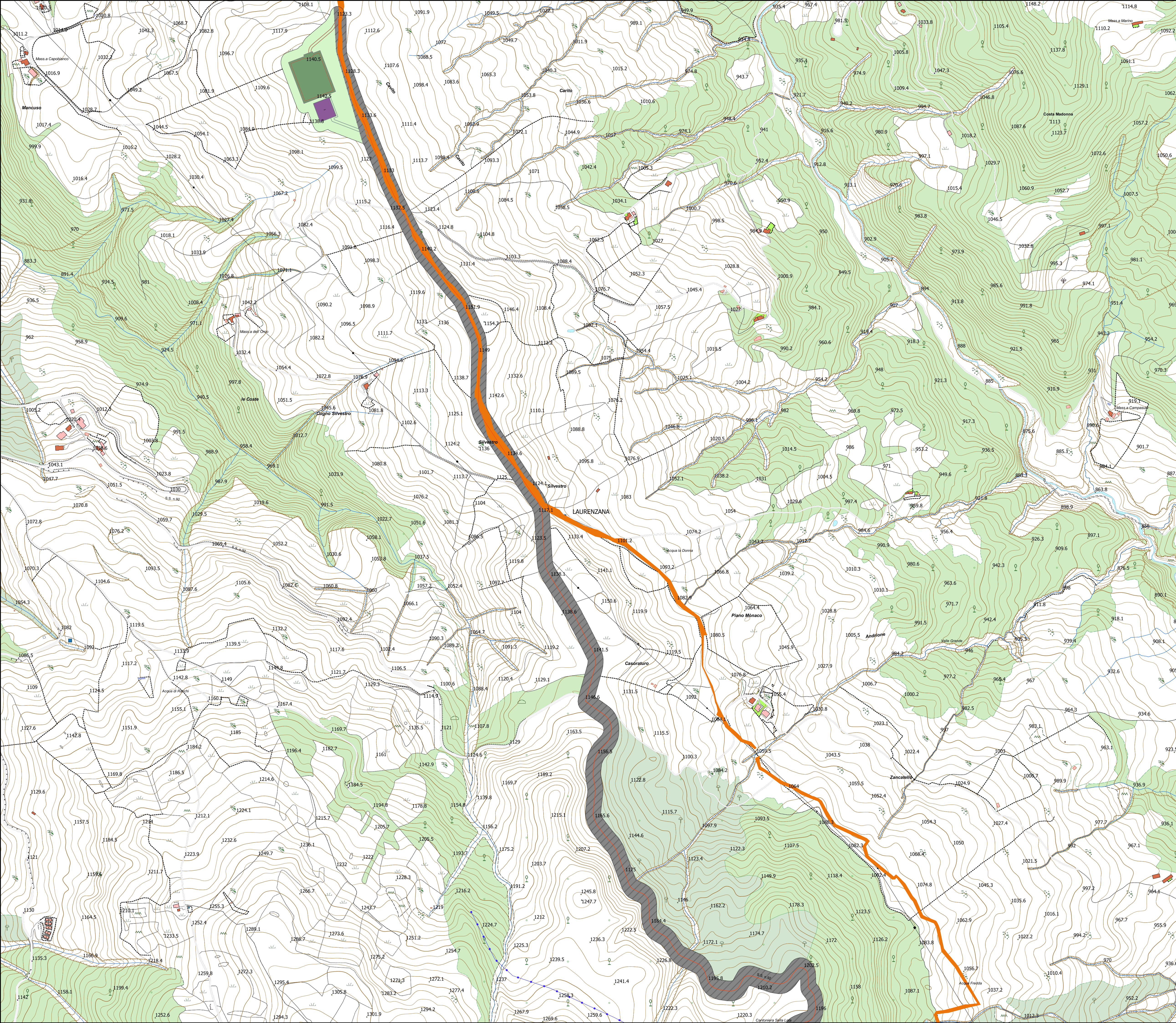


# CARTA VISIBILITA' E UUTT-A

## LEGENDA

-  Buffer 5KM
-  Buffer survey
- PARCO EOLICO RWE**
-  CAVIDOTTO
-  STAZIONE ELETTRICA DI UTENZA
-  STAZIONE ELETTRICA
- SITI E VINCOLI**
-  Tratturi Vincolati
- VISIBILITA'**
-  ottima
-  media
-  scarsa
-  pessima
-  area\_inaccessibile
-  area\_urbanizzata (tessuto urbanizzato)





Comune di Corleto Perticara



Regione Basilicata



Provincia di Potenza



**RENEWABLES ITALIA S.p.A.**  
Via Andrea Doria, 4101 - 00197 Roma  
P.IVA n. 0660370969  
PEC: renewableitalia@renewableitalia.it

**Progetto per la realizzazione di una centrale eolica da 44,80 MW nel comune di Corleto Perticara (PZ)**

Documento: <b>PROGETTO DEFINITIVO</b>		N° Documento: <b>A.4.3.a</b>	
Richiesta Autorizzazione Unica ai sensi del D. Lgs. 387 del 29/08/2003			
PROGETTO: PEEP	DISCIPLINA: IP	TIPICOLOGIA: U	FORMATO: A1
<b>Carta delle visibilita' e delle UUTT_A</b>			
Foglio: 1 e 3	Scala: 1:5000	Nome file: A.4.3.a Carta della visibilita' e delle UUTT.pdf	
Progettazione:		Progettisti:	
R.T.P. D'Occhio - De Blasis Via S. Angelo, 18 - 83020 Capriano (BN)		 Studio Progettazione Via S. Angelo, 18 - 83020 Capriano (BN) P.IVA n. 020205712 C.F. 0202057120001	

Rev.	Data Revisione	Descrizione Revisione	Redatto	Controllato	Approvato

CD: 18110200
PRIMA EMISSIONE
Miriam Squitieri
R.T.P.
RWE