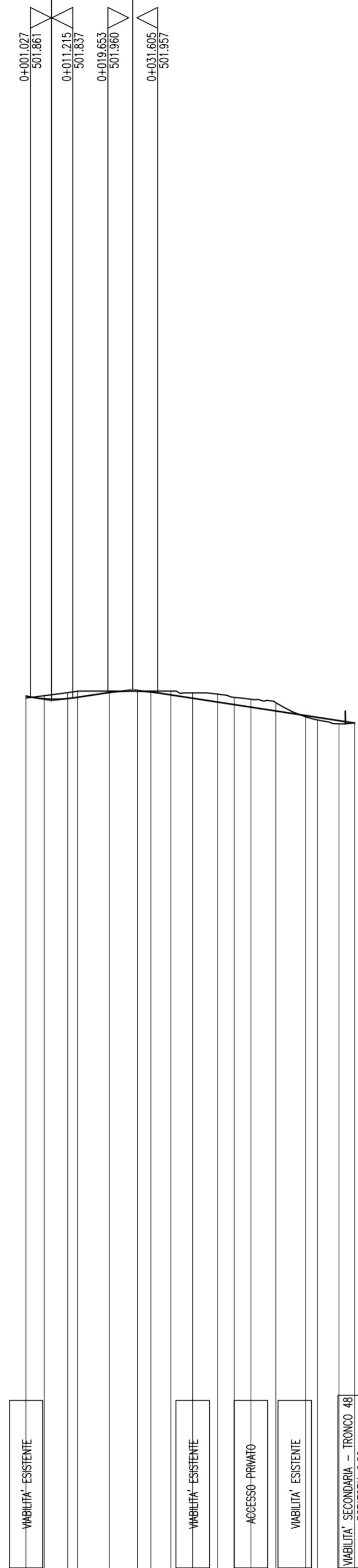


CONFINI DI COMUNI E PROVINCE		CALTANISSETTA	
LIVELLETTE	DIFF. DI QUOTA DISTANZA PENSIENZA	h = 0.285 L = 19.508 i = 0.01463	h = -0.905 L = 59.352 i = -0.01525

TRONCO 53

R	300.000	R	400.000
T	5.095	T	5.977
Fr	0.843	Fr	-0.045
Pr	0+006.121	Pr	0+025.629
Qr	501.762	Qr	502.048



SCALA QUOTE 1:100
SCALA DISTANZE 1:1000

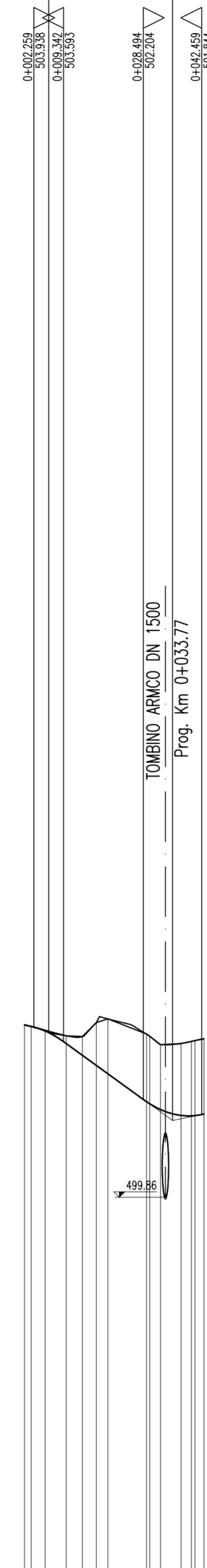
QT.RIF. 480.000

NUMERO SEZIONI	1	2	3	4	5	6	7	8	9	10	11	12	13	14	15	16	17
QUOTE PROGETTO	501.880	501.880	501.815	501.827	501.854	502.000	502.001	502.000	502.000	501.958	501.737	501.676	501.615	501.524	501.415	501.271	501.235
QUOTE TERRENO	501.838	501.880	501.815	501.963	501.854	502.000	502.001	502.000	502.000	501.958	501.737	501.676	501.615	501.524	501.415	501.271	501.235
DIFFERENZA QUOTE	-0.044	-0.075	-0.065	-0.142	-0.144	-0.003	0.001	-0.001	-0.001	-0.032	-0.190	-0.173	-0.190	-0.196	-0.083	-0.076	-0.000
DISTANZE PARZIALI	4.37	5.63	7.63	6.76	13.94	4.785	24.588	4.623	3.980	6.022	7.13	13.79					
DISTANZE PROGRESSIVE	0+000.00	0+004.37	0+010.00	0+017.63	0+031.56	0+045.50	0+070.28	0+074.28	0+078.28	0+102.97	0+116.76	0+130.55	0+144.34	0+158.13	0+171.92	0+185.71	0+199.50
ANDAMENTO PLANIMETRICO																	
ANDAMENTO CIGLI																	
EITOMETRICHE																	

CONFINI DI COMUNI E PROVINCE		CALTANISSETTA	
LIVELLETTE	DIFF. DI QUOTA DISTANZA PENSIENZA	h = -2.151 L = 29.864 i = -0.07251	h = 0.157 L = 7.538 i = 0.02076

TRONCO 54

R	150.000	R	150.000
T	3.547	T	6.992
Fr	-0.04277	Fr	0.163
Pr	0+005.804	Pr	0+035.468
Qr	503.849	Qr	501.698

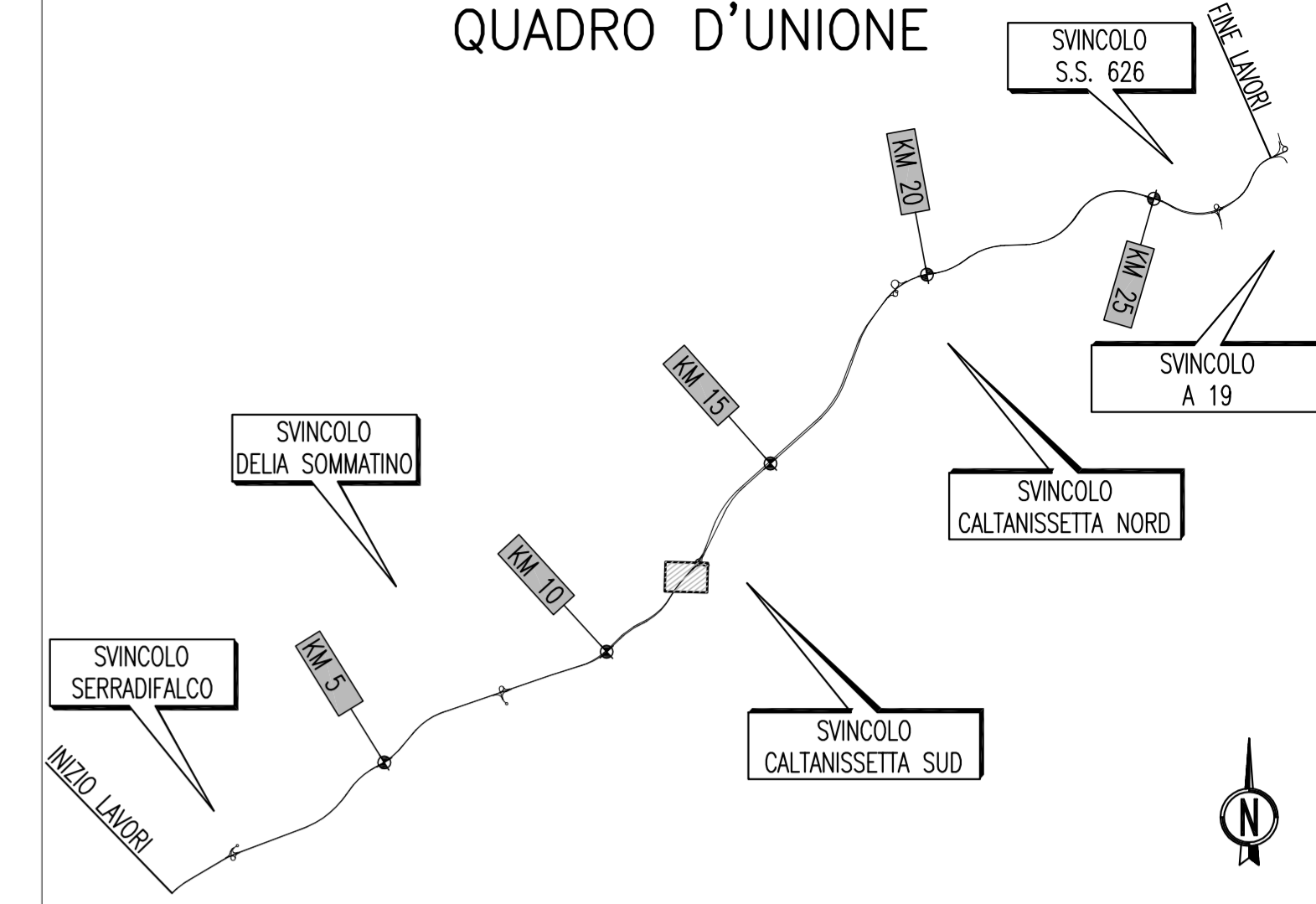


SCALA QUOTE 1:100
SCALA DISTANZE 1:1000

QT.RIF. 490.000

NUMERO SEZIONI	12	3	4	5	6	7	8	9	10	11	12	13	14	15	16	17	
QUOTE PROGETTO	503.849	503.849	503.867	503.845	503.732	503.021	504.137	503.777	503.732	503.650	503.597	503.544	503.491	503.438	503.385	503.332	
QUOTE TERRENO	503.849	503.849	503.867	503.845	503.732	503.021	504.137	503.777	503.732	503.650	503.597	503.544	503.491	503.438	503.385	503.332	
DIFFERENZA QUOTE	0.000	0.000	0.000	-0.001	-0.007	-0.009	0.000	0.000	0.000	0.000	0.000	0.000	0.000	0.000	0.000	0.000	
DISTANZE PARZIALI	13.77	0.00	0.00	0.00	0.00	0.00	0.00	0.00	0.00	0.00	0.00	0.00	0.00	0.00	0.00	0.00	
DISTANZE PROGRESSIVE	0+005.80	0+019.57	0+019.57	0+019.57	0+019.57	0+019.57	0+019.57	0+019.57	0+019.57	0+019.57	0+019.57	0+019.57	0+019.57	0+019.57	0+019.57	0+019.57	
ANDAMENTO PLANIMETRICO																	
ANDAMENTO CIGLI																	
EITOMETRICHE																	

QUADRO D'UNIONE



PA 12/09
CORRIDOIO PLURIMODALE TIRRENICO - NORD EUROPA
ITINERARIO AGRIGENTO - CALTANISSETTA - A19
S.S. N° 640 "DI PORTO EMPEDOCLE"
AMMODERNAMENTO E ADEGUAMENTO ALLA CAT. B DEL D.M. 5.11.2001
Dal km 44+000 allo svincolo con l'A19



INTERSEZIONI E SVINCOLI - VIABILITA' INTERFERITA
VIABILITA' - Profili longitudinali
Profili longitudinali - Tronco 53 - 54

Codice Unico Progetto (CUP) : F91B09000070001				
Codice Elaborato:				
PA12_09 - E	0	0	0	0
G	E	2	1	2
P	V	0	5	Z
F	X	0	2	9
A				
F				
E				
D				
C				
B				
A	Aprile 2011	EMMISSIONE	S.TERRENO	A.TURSO
REV.	DATA	DESCRIZIONE	REDATTO	VERIFICATO
Responsabile del procedimento:		Ing. MAURIZIO A. TURSO		

Il Progettista:

Il Consulente Tecnico:

Il Coordinatore per la sicurezza in fase di progetto:

Il Direttore dei lavori: