CONFINI DI COMUNI E PROVINCE					
LIVELLETTE	DIFF. DI QUOTA DISTANZA PENDENZA	h = -2.189 L = 109.447 i = -0.02000	h = -7.887 L = 103.591 i = -0.07613	h = -0.285 L = 68.506 i = -0.00417	h = -2.652 L = 88.798 i = -0.02987

TRONCO 31

R	1000.000	1000.000	1000.000
T	28.067	35.925	12.847
Fr	0.394	0.645	-0.083
Pr	0+109.447	0+213.038	0+281.544
Qt	500.714	492.827	492.542

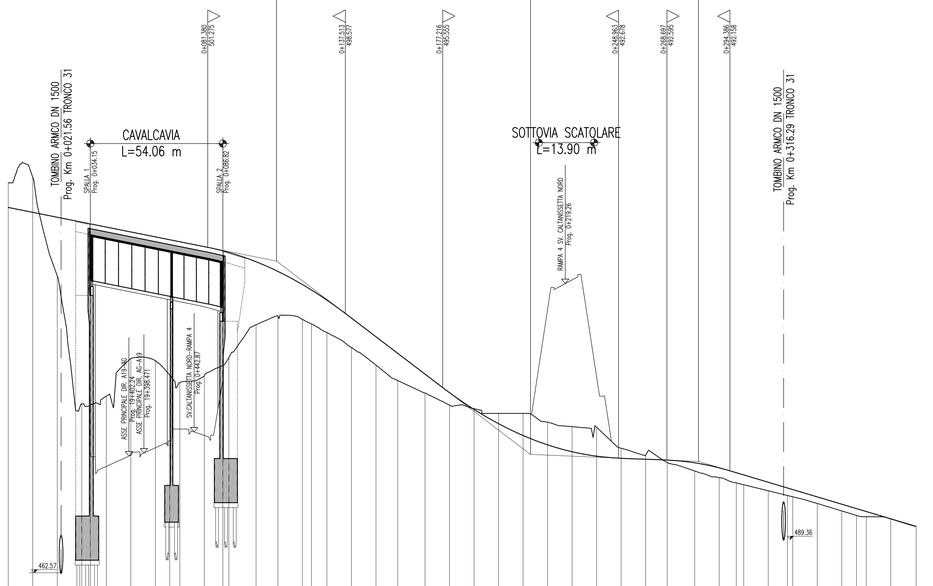

SCALA QUOTE 1:100
SCALA DISTANZE 1:1000



CONFINI DI COMUNI E PROVINCE		CALTANISSETTA	
LIVELLETTE	DIFF. DI QUOTA DISTANZA PENDENZA	h = 0.207 L = 10.336 i = 0.02000	
	L = 13.396	h = 1.210 L = 27.412 i = 0.04415	

TRONCO 33

R	400.000	800.000	
T	12.826	9.661	
Fr	0.309	0.058	
Pr	0+013.396	0+040.808	
Qt	502.788	503.957	

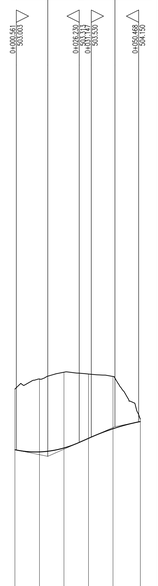

SCALA QUOTE 1:100
SCALA DISTANZE 1:1000

CONFINI DI COMUNI E PROVINCE		CALTANISSETTA	CALTANISSETTA	
LIVELLETTE	DIFF. DI QUOTA DISTANZA PENDENZA	h = 1.056 L = 35.192 i = 0.03000	h = -2.229 L = 74.299 i = -0.03000	h = 1.173 L = 39.106 i = 0.03000

TRONCO 34

R	900.000	700.000	
T	27.000	21.000	
Fr	0.405	0.315	
Pr	0+035.192	0+109.491	
Qt	503.512	501.283	

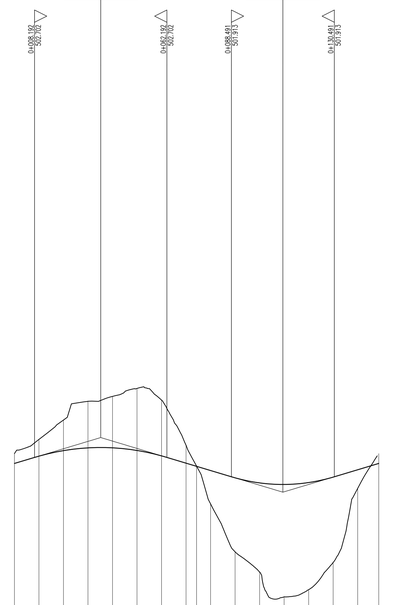

SCALA QUOTE 1:100
SCALA DISTANZE 1:1000

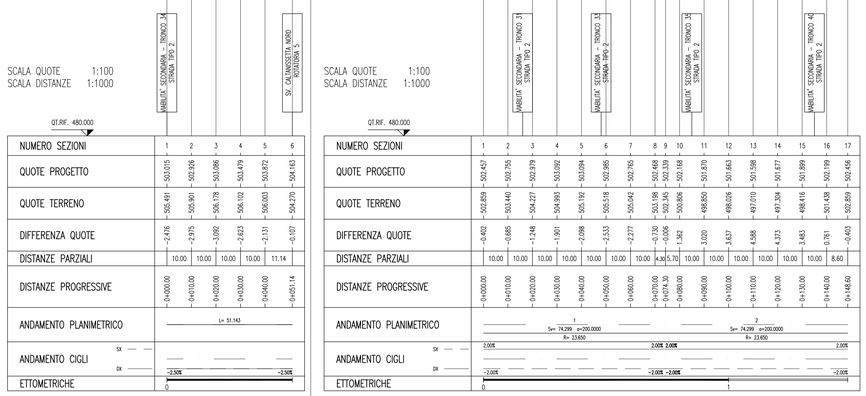

QUADRO D'UNIONE

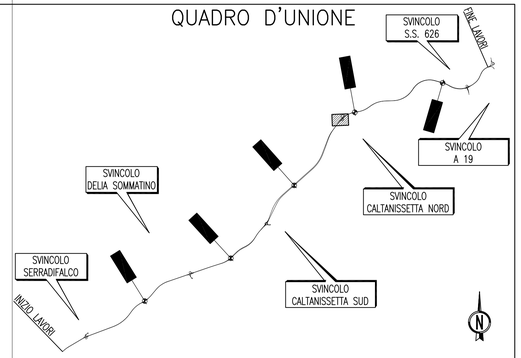

ANAS S.p.A.
DIREZIONE CENTRALE PROGRAMMAZIONE PROGETTAZIONE

PA 12/09
CORRIDOIO PLURIMODALE TIRRENICO - NORD EUROPA
ITINERARIO AGRIGENTO - CALTANISSETTA - A19
S.S. N° 640 "DI PORTO EMPEDOCLE"
AMMODERNAMENTO E ADEGUAMENTO ALLA CAT. B DEL D.M. 5.11.2001
Dal km 44+000 allo svincolo con l'A19

PROGETTO ESECUTIVO

Contraente Generale: Empedocle 2 s.c.p.a.

INTERSEZIONI E SVINCOLI - VIABILITA' INTERFERITA
VIABILITA' - Profili longitudinali

Profili longitudinali - Tronco 31 - 33 - 34

Codice Unico Progetto (CUP) : F91B09000070001

Codice Elaborato:

PA12_09 - E	0 0 0	G E 2 1 2	P V 0 5	Z F X	0 3 4	A	Scala: 1:1000/100

REV.	DATA	DESCRIZIONE	REDATTO	VERIFICATO	APPROVATO	AUTORIZZATO
F						
E						
D						
C						
B						
A	Aprile 2011	EMISSIONE	S.TERRENO	A.TURSO	M. LITI	P. PAGLINI

Responsabile del procedimento: Ing. MAURIZIO ARNONE DE PALIZZI

Il Progettista: Dott. Ing. GIAN LUCA ALESSANDRO CATINI - ORDINE DEGLI INGEGNERI DI FIRENZE N° 4533

Il Consulente Specialistico: Dott. Ing. TURSO Adriano - Ordine degli Ingegneri Provincia di Caltanissetta n° 1400

Il Responsabile per l'integrazione delle prestazioni specialistiche: Dott. Geol. D'ANGELO MAURIZIO N. 1607 - Ordine Regionale dei Geologi della Sicilia

Il Coordinatore per la sicurezza in fase di progetto: Dott. Ing. ALESSANDRO SALVATO DI BERNARDO - Ordine degli Ingegneri Roma n° 14853

Il Direttore dei lavori: Dott. Ing. PEPPINO MARASSO - Ordine degli Ingegneri Roma n° 14447