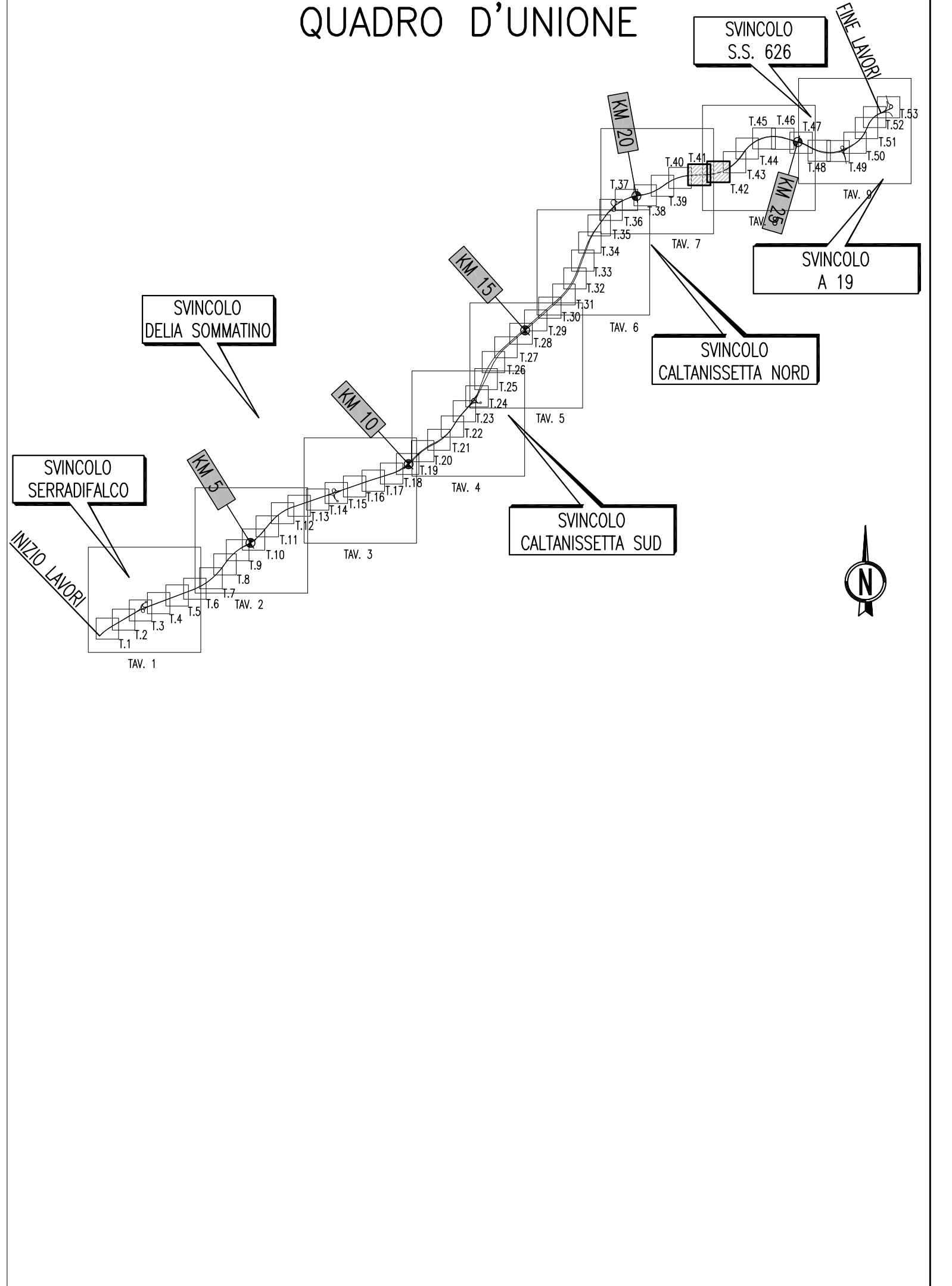




CONFINI DI COMUNI E PROVINCE		CALTANISSETTA				
LIVELLETTE	DIFF. DI QUOTA DISTANZA PENDENZIA	h = -2.161 L = 47.681 i = -0.04533	h = -14.467 L = 137.413 i = -0.10528	h = 3.777 L = 93.046 i = 0.04059	h = -0.263 L = 39.068 i = -0.00672	h = -4.100 L = 4.222 i = -0.03312

CONFINI DI COMUNI E PROVINCE		CALTANISSETTA				
LIVELLETTE	DIFF. DI QUOTA DISTANZA PENDENZIA	h = -0.169 L = 64.616 i = -0.00262	h = -11.672 L = 103.754 i = -0.11250	h = -0.051 L = 15.585 i = -0.00329		

TRONCO 41

TRONCO 42



ANAS S.p.A. DIREZIONE CENTRALE PROGRAMMAZIONE PROGETTAZIONE

PA 12/09
CORRIDOIO PLURIMODALE TIRRENICO - NORD EUROPA
ITINERARIO AGRIGENTO - CALTANISSETTA - A19
S.S. N° 640 "DI PORTO EMPEDOCLE"
AMMODERNAMENTO E ADEGUAMENTO ALLA CAT. B DEL D.M. 5.11.2001
Dal km 44+000 allo svincolo con l'A19

PROGETTO ESECUTIVO

Contraente Generale: **Empedocle S.p.A.**

INTERSEZIONI E SVINCOLI - VIABILITA' INTERFERITA
VIABILITA' - Profili longitudinali
Profili longitudinali - Tronco 41-42

Codice Unico Progetto (CUP) : F91B0900070001
Codice Elaborato: PA12_09 - E 0 0 0 G E 2 1 2 P V 0 5 Z F X 0 4 1 B

Responsabile del procedimento: Ing. MAURIZIO MAURIZIO
Il Progettista: Ingegnere GIULIO LUCA MELENZANI
Il Consulente: Ingegnere GIULIO LUCA MELENZANI
Il Coordinatore per la sicurezza in fase di progetto: Ingegnere ALESSANDRO SUTTORI
Il Direttore dei lavori: Ingegnere PEPPINO MARASCO