

CONFINI DI COMUNI E PROVINCE		CALTANISSETTA		CALTANISSETTA	
LIVELLETTA	DIFF. DI QUOTA DISTANZA PENDENZA	h = -1.285 L = 43.651 i = -0.03173	h = -5.754 L = 197.678 i = -0.02911	h = 5.726 L = 33.687 i = 0.06112	h = 0.136 L = 14.407 i = 0.00947

TRONCO 44

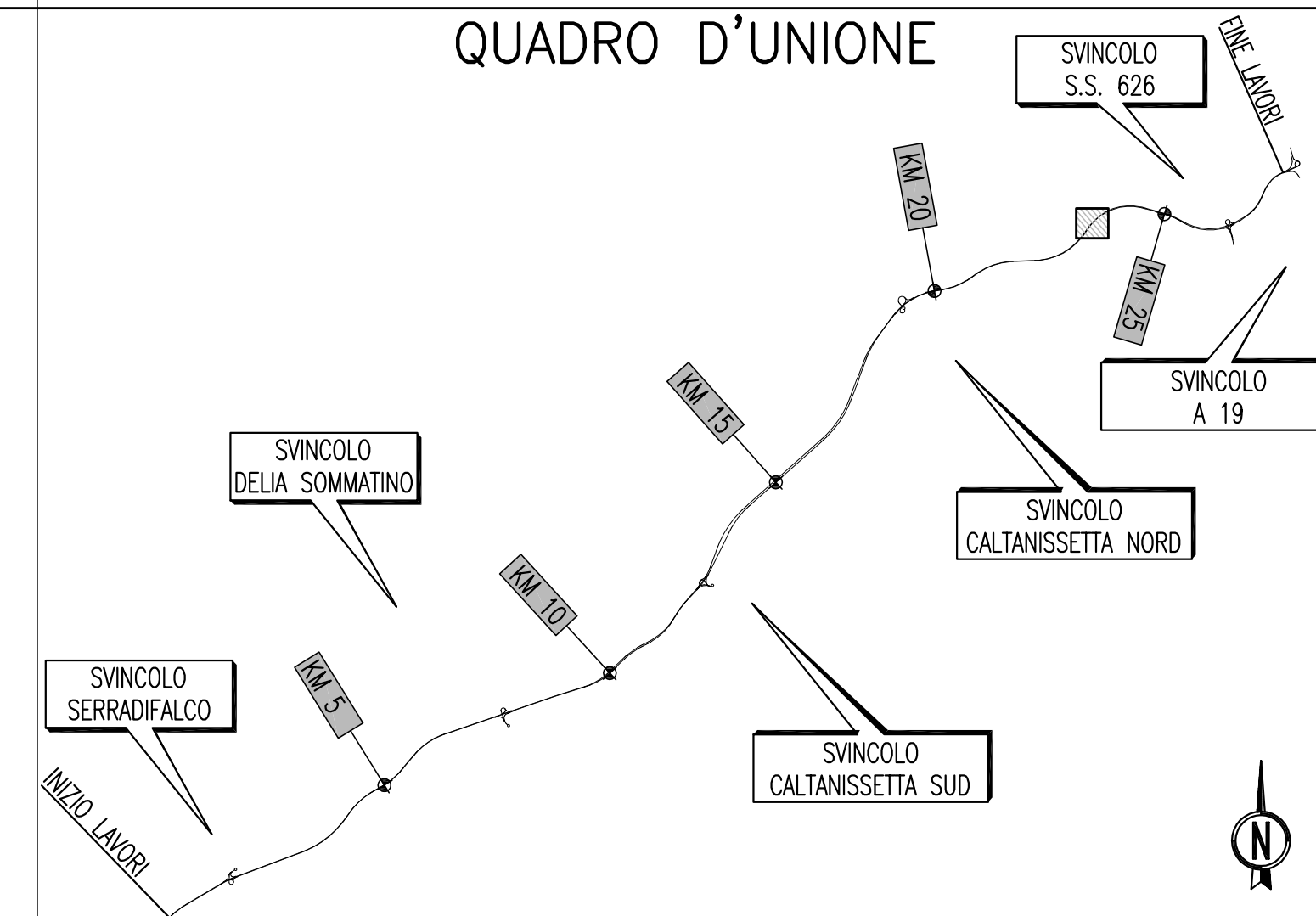
R	1000.000
T	1.311
Fr	0.001
Pf	0+043.651
Qf	347.912


R	500.000
T	22.552
Fr	0.508
Pf	0+241.329
Qf	342.158

R	500.000
T	12.896
Fr	-0.166
Pf	0+335.015
Qf	347.884

SCALA QUOTE 1:100  
SCALA DISTANZE 1:1000

		QT. REF. 330.000																																															
NUMERO SEZIONI		1	2	3	4	5	6	7	8	9	10	11	12	13	14	15	16	17	18	19	20	21	22	23	24	25	26	27	28	29	30	31	32	33	34	35	36	37	38	39	40	41	42						
QUOTE PROGETTO		346.237	346.986	346.652	346.345	346.028	345.721	345.436	345.171	344.936	344.722	344.529	344.346	344.173	344.010	339.857	339.714	339.581	339.458	339.345	339.242	339.149	339.066	338.993	338.930	338.877	338.834	338.801	338.778	338.765	338.762	338.769	338.786	338.813	338.850	338.900	338.963	339.040	339.131	339.236	339.355	339.488	339.635	339.796					
QUOTE TERRENO		346.237	346.986	346.652	346.345	346.028	345.721	345.436	345.171	344.936	344.722	344.529	344.346	344.173	344.010	339.857	339.714	339.581	339.458	339.345	339.242	339.149	339.066	338.993	338.930	338.877	338.834	338.801	338.778	338.765	338.762	338.769	338.786	338.813	338.850	338.900	338.963	339.040	339.131	339.236	339.355	339.488	339.635	339.796					
DIFFERENZA QUOTE		0.000	-0.000	0.000	-0.000	-0.000	-0.000	-0.000	-0.000	-0.000	-0.000	-0.000	-0.000	-0.000	-0.000	-0.000	-0.000	-0.000	-0.000	-0.000	-0.000	-0.000	-0.000	-0.000	-0.000	-0.000	-0.000	-0.000	-0.000	-0.000	-0.000	-0.000	-0.000	-0.000	-0.000	-0.000	-0.000	-0.000	-0.000	-0.000	-0.000	-0.000	-0.000	-0.000	-0.000	-0.000			
DISTANZE PARZIALI		10.00	10.00	10.00	10.00	10.00	10.00	10.00	10.00	10.00	10.00	10.00	10.00	10.00	10.00	10.00	10.00	10.00	10.00	10.00	10.00	10.00	10.00	10.00	10.00	10.00	10.00	10.00	10.00	10.00	10.00	10.00	10.00	10.00	10.00	10.00	10.00	10.00	10.00	10.00	10.00	10.00	10.00	10.00	10.00	10.00	10.00	10.00	10.00
DISTANZE PROGRESSIVE		0+000.00	0+010.00	0+020.00	0+030.00	0+040.00	0+050.00	0+060.00	0+070.00	0+080.00	0+090.00	0+100.00	0+110.00	0+120.00	0+130.00	0+140.00	0+150.00	0+160.00	0+170.00	0+180.00	0+190.00	0+200.00	0+210.00	0+220.00	0+230.00	0+240.00	0+250.00	0+260.00	0+270.00	0+280.00	0+290.00	0+300.00	0+310.00	0+320.00	0+330.00	0+340.00	0+350.00	0+360.00	0+370.00	0+380.00	0+390.00	0+400.00	0+410.00	0+420.00					
ANDAMENTO PLANIMETRICO																																																	
ANDAMENTO CIGLI																																																	
ETTOMETRICHE																																																	





PA 12/09  
CORRIDOIO PLURIMODALE TIRRENICO - NORD EUROPA  
ITINERARIO AGRIGENTO - CALTANISSETTA - A19  
S.S. N° 640 "DI PORTO EMPEDOCLE"  
AMMODERNAMENTO E ADEGUAMENTO ALLA CAT. B DEL D.M. 5.11.2001  
Dal km 44+000 allo svincolo con l'A19

**PROGETTO ESECUTIVO**

Contraente Generale: 

**INTERSEZIONI E SVINCOLI - VIABILITA' INTERFERITA**  
VIABILITA' - Profili longitudinali  
Profili longitudinali - Tronco 44

Codice Unico Progetto (CUP) : F91B0900070001  
Codice Elaborato: PA12\_09 - E 0 0 0 G E 2 1 2 P V 0 5 Z F X 0 4 3 B Scale: 1:1000/100

REV.	DATA	DESCRIZIONE	REDDATO	VERIFICATO	APPROVATO	AUTORIZZATO
A	Aprile 2011	EMISSIONE	S.TERRENO	A.TURSO	M. LITI	P. PAGLINI
B	Ottobre 2011	Rif. Istruttoria prot. CDG-0141142-P del 19/10/11	S.TERRENO	R.CAPOCCHI	M. LITI	P. PAGLINI


Responsabile del procedimento: Ing. MAURIZIO MAURIZIO

Il Progettista:



ORDINE DEGLI INGEGNERI DI FIRENZE  
N° 4533

Il Consultore:



ORDINE DEGLI INGEGNERI DI ROMA  
N° 4533

Il Coordinatore per la sicurezza  
In fase di progetto:



ORDINE REGIONALE DEI GEOLOGI DELLA SICILIA  
N. 1607

Il Direttore dei lavori:



ORDINE INGENGERI ROMA  
N° 14447