LEGENDA

—	LINEA AEREA AT 150 KV ESISTENTE DA RIPOTENZIARE
⊠	PALO AT 150 KV ESISTENTE
⊠	PALO AT 150 KV ESISTENTE DA SMANTELLARE
■	PALO AT 150 KV FUTURO
22.50 / 21.50	Fascia DpA
REC XX	RECETTORE SENSIBILE
🟥	Edificio a uso abitativo
☐	Deposito agricolo
☐	Tettoia
☐	Rudere

Progetto di potenziamento della linea aerea esistente RTN 150 kV denominata "SE Cammarata - CP Ciminna"

Progettazione:

MATE System Unipersonale srl
Via Papa Pio XII, n.8
70020 - Cassano delle Murge (BA)
Tel. +39 080 5746758
Mail: info@matesystemsrl.it |Pec: matesystem@pec.it

Progettista:
Ing. Antonio Terlizzi

INGEGNERE ANTONIO TERLIZZI
SEZ. A - 9638

Elaborato: Planimetria DpA su catastale della linea AT nel Comune di Comune di Vicari (PA)	Numero foglio 1-2

IDENTIFICAZIONE ELABORATO

Livello progettazione	Identificativo file	Codice elaborato	Data	Scala	REV.
Definitivo	RS06AEG0012A0	FRDPLAT12-00	23/12/2020	1:2000	00

Società: Sunville S.r.l.

GreenGo

Partnered by:

rea
reliable energy advisors

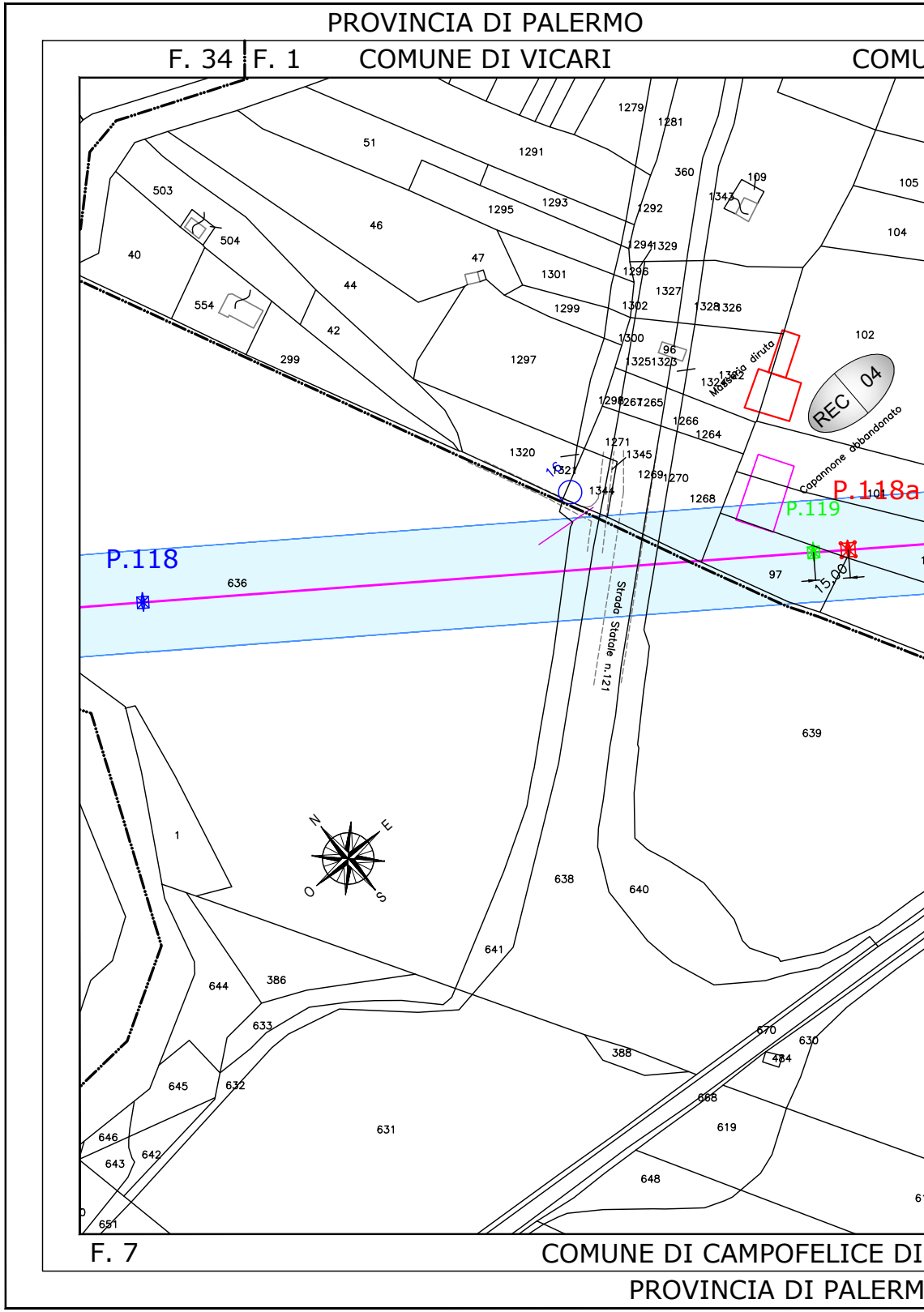
PROVINCIA DI PALERMO
F. 34
F. 1
COMUNE DI VICARI
COMU
P.118
P.119
P.118a
REC 04
Capannone abbandonato
Masseria diruta
Strada Statale n.121
15.00
16
636
639
638
640
641
631
1
1279
1281
1291
1293
1295
360
109
1343
105
104
1292
1294
1329
1296
1327
1302
1328
1326
102
1300
96
1325
1323
1297
1301
1299
51
503
504
46
47
40
44
554
42
299
1298
1267
1265
1266
1264
1320
1321
1271
1345
1269
1270
1344
1268
101
97
644
386
633
645
632
646
643
642
651
388
670
630
484
688
619
648
O
N
E
S
F. 7
COMUNE DI CAMPOFELICE DI
PROVINCIA DI PALERM

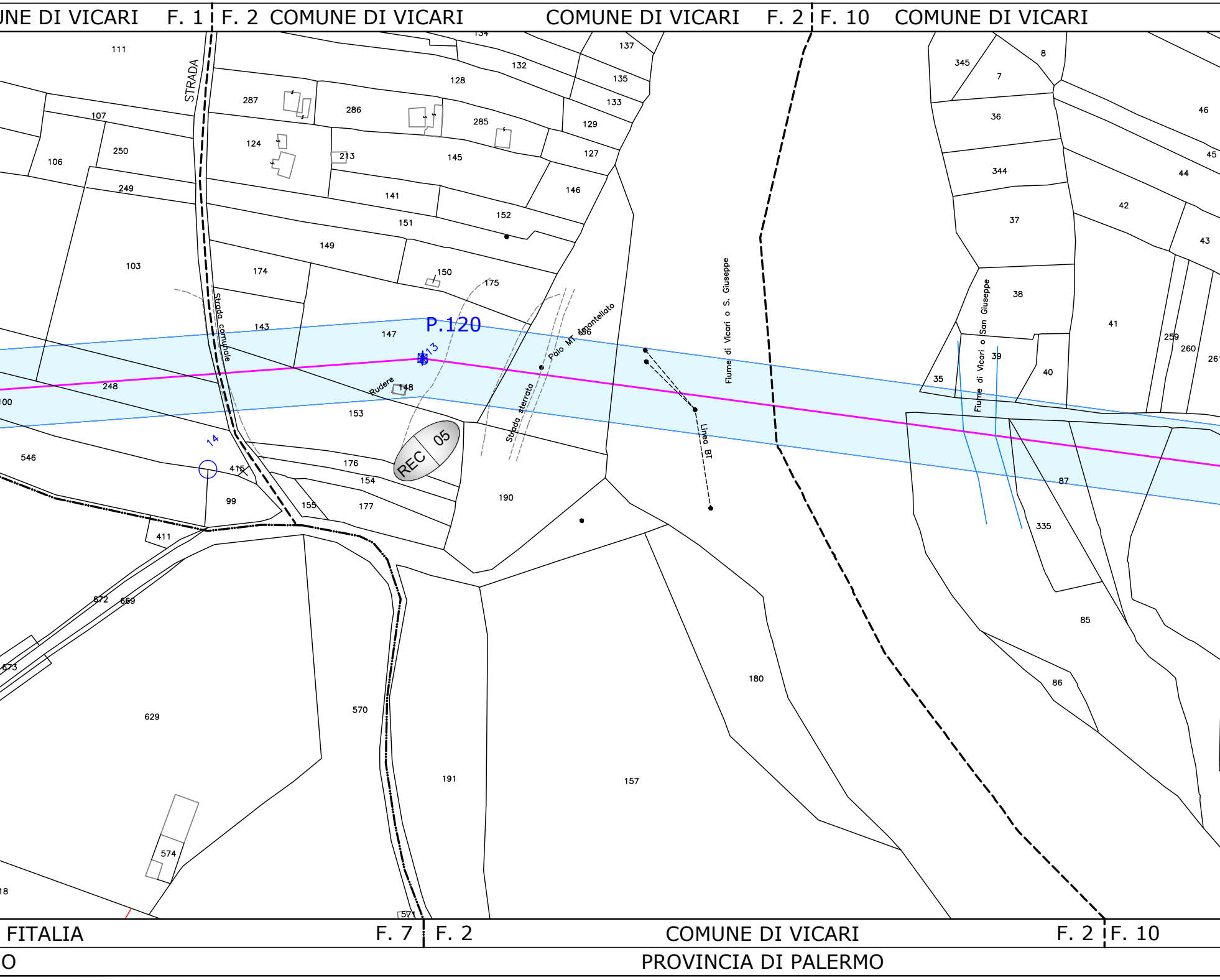
UNE DI VICARI
F. 1
F. 2
COMUNE DI VICARI
COMUNE DI VICARI
F. 2
F. 10
COMUNE DI VICARI
STRADA
Strada comunale
P.120
13
14
Rudere
Palo MT smantellato
Strada sterrata
Fiume di Vicari o S. Giuseppe
Fiume di Vicari o San Giuseppe
Linea BT
REC 05
111
107
106
250
249
103
287
124
286
213
128
132
134
137
135
133
129
127
285
145
141
146
151
152
149
174
150
175
143
147
148
153
248
546
415
99
411
176
154
177
155
190
672
669
673
629
570
574
191
157
180
18
571
345
7
8
36
46
45
44
344
42
37
43
38
41
259
260
261
39
35
40
87
335
85
86
100
FITALIA
F. 7
F. 2
COMUNE DI VICARI
F. 2
F. 10
O
PROVINCIA DI PALERMO

PROVINCIA DI PALERMO

COMUNE DI VICARI F. 10

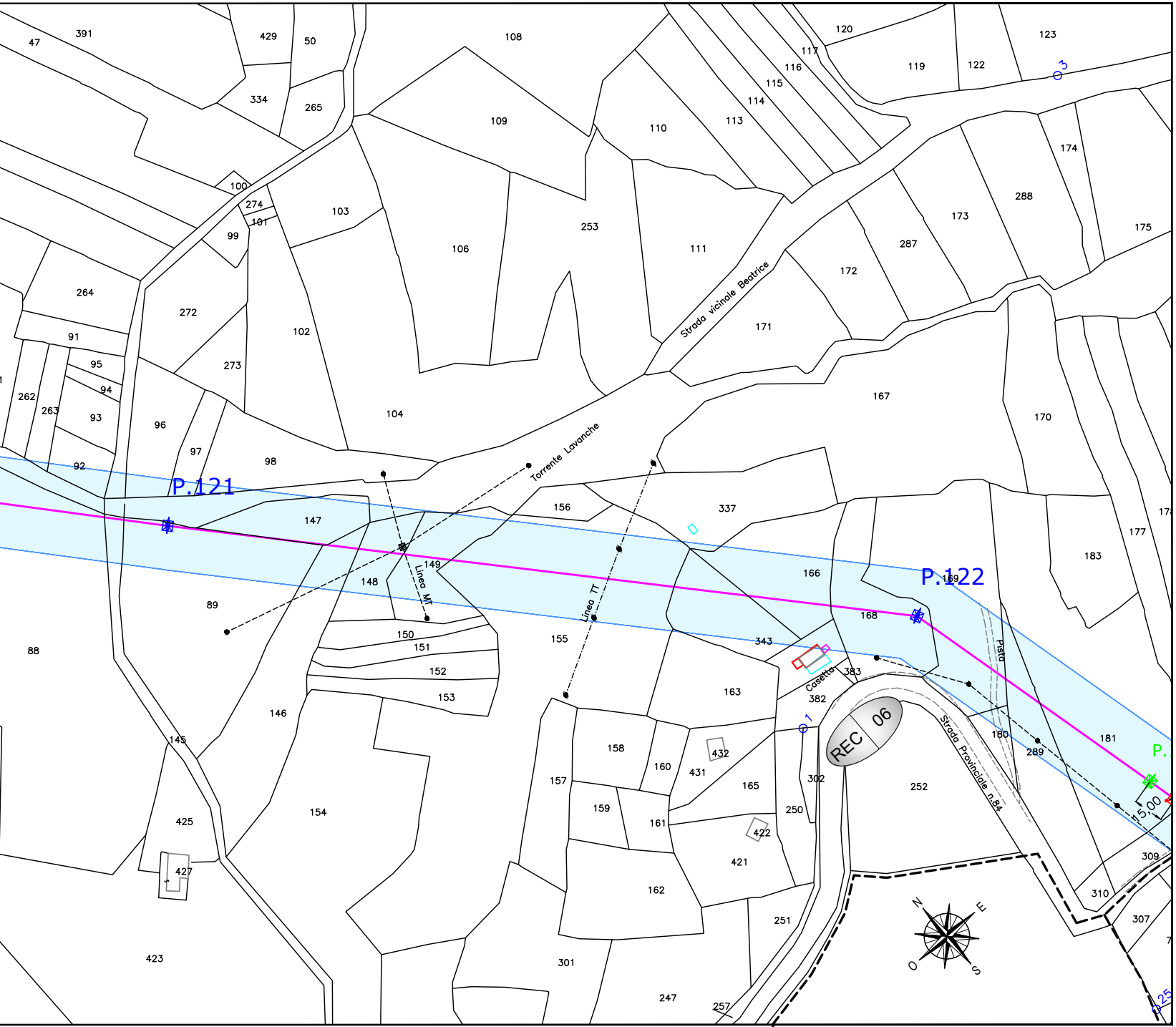
P.121
P.122
P.
REC 06
Torrente Lavanche
Strada vicinale Beatrice
Strada Provinciale n.84
Linea MT
Linea TT
Pista
Casetta
15,00
N
E
S
O
391
47
429
50
108
120
123
117
116
115
114
113
119
122
334
265
109
110
174
288
175
173
287
172
171
167
170
177
183
100
274
101
99
103
106
253
111
264
272
91
95
94
262
263
93
96
97
98
104
102
273
92
147
156
337
166
168
169
149
148
150
151
152
153
155
89
88
343
383
382
163
181
289
180
1
302
252
250
146
145
158
160
432
431
165
157
159
161
422
421
425
427
154
162
423
301
247
257
251
310
309
307
3
25

COMUNE DI VICARI F. 10 F. 11

PROVINCIA DI PALERMO

P

F. 10

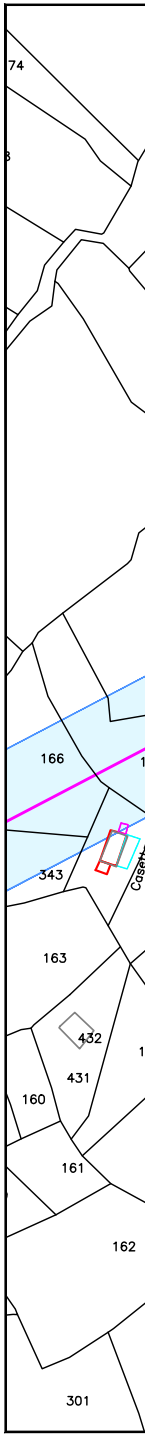
74
166
343
163
432
431
160
161
162
301

ROVINCIA DI PALERMO

COMUNE DI VICARI F. 10 F. 12 COMUNE DI VICARI

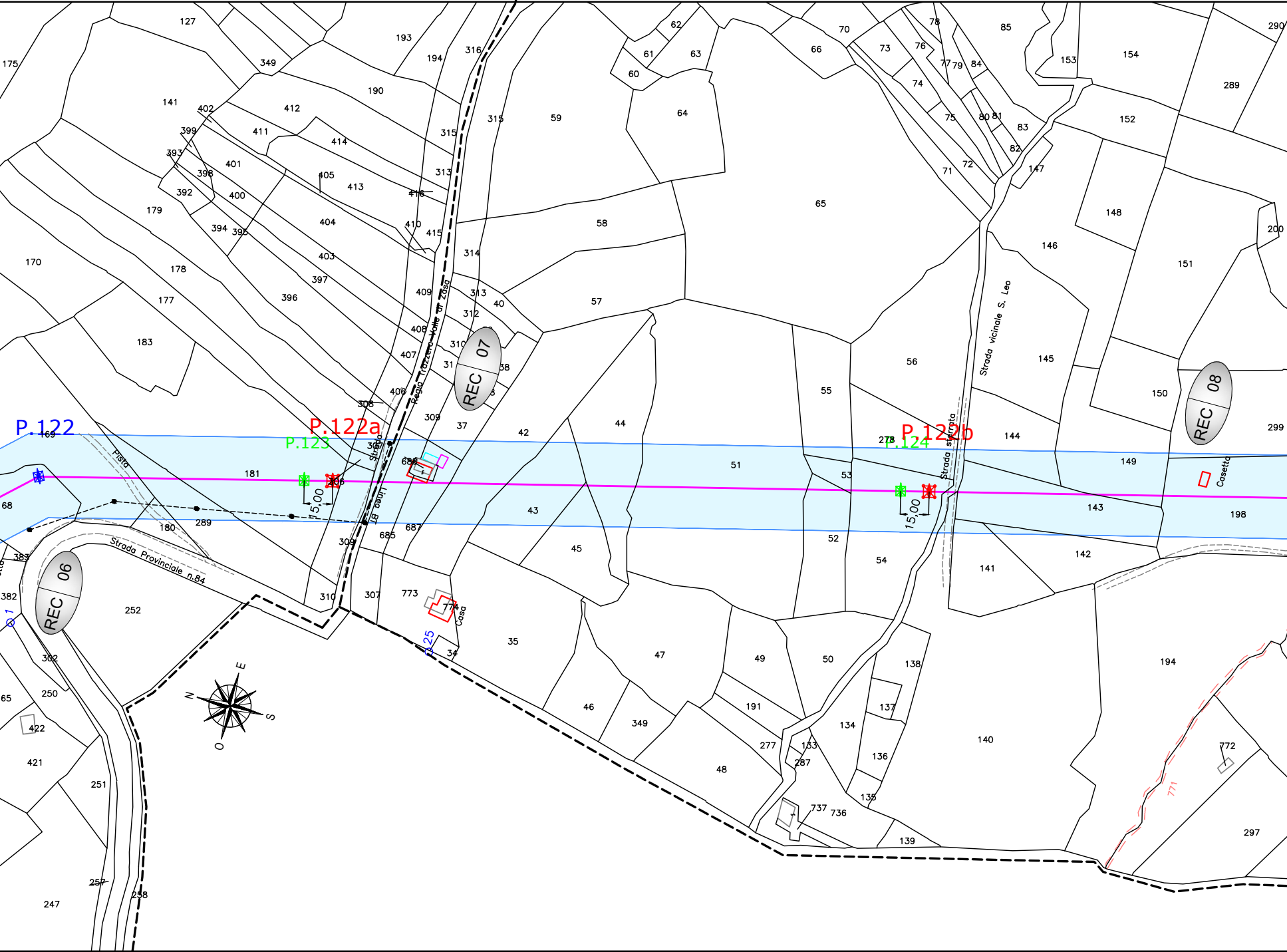
P.122
P.122a
P.123
P.122b
P.124
REC 06
REC 07
REC 08
15,00
15,00
Regia Trazzera Valle di Casa
Strada vicinale S. Leo
Strada sterrata
Strada Provinciale n.84
Strada
Linea BT
Pista
Casa
Casetta
N
E
S
O
25
1
771
127
175
193
194
316
349
190
141
402
412
399
411
414
315
59
64
393
401
398
405
313
392
400
413
416
179
394
395
404
410
415
403
314
170
178
397
409
313
40
57
58
65
396
312
177
183
408
310
407
31
38
406
308
309
37
42
44
169
181
306
686
685
687
51
53
68
180
289
43
45
309
383
382
252
310
307
773
774
35
34
302
250
65
422
421
251
257
258
247
46
349
47
49
50
191
277
133
287
48
134
137
138
136
135
737
736
139
140
52
54
55
56
278
141
142
143
144
145
146
147
148
149
150
151
152
153
154
289
290
200
299
198
194
772
297
60
61
62
63
66
70
73
74
75
76
77
78
79
80
81
82
83
84
85
71
72

F. 10 F. 11

COMUNE DI VICARI F. 12 | F. 16 COMUNE DI VICARI

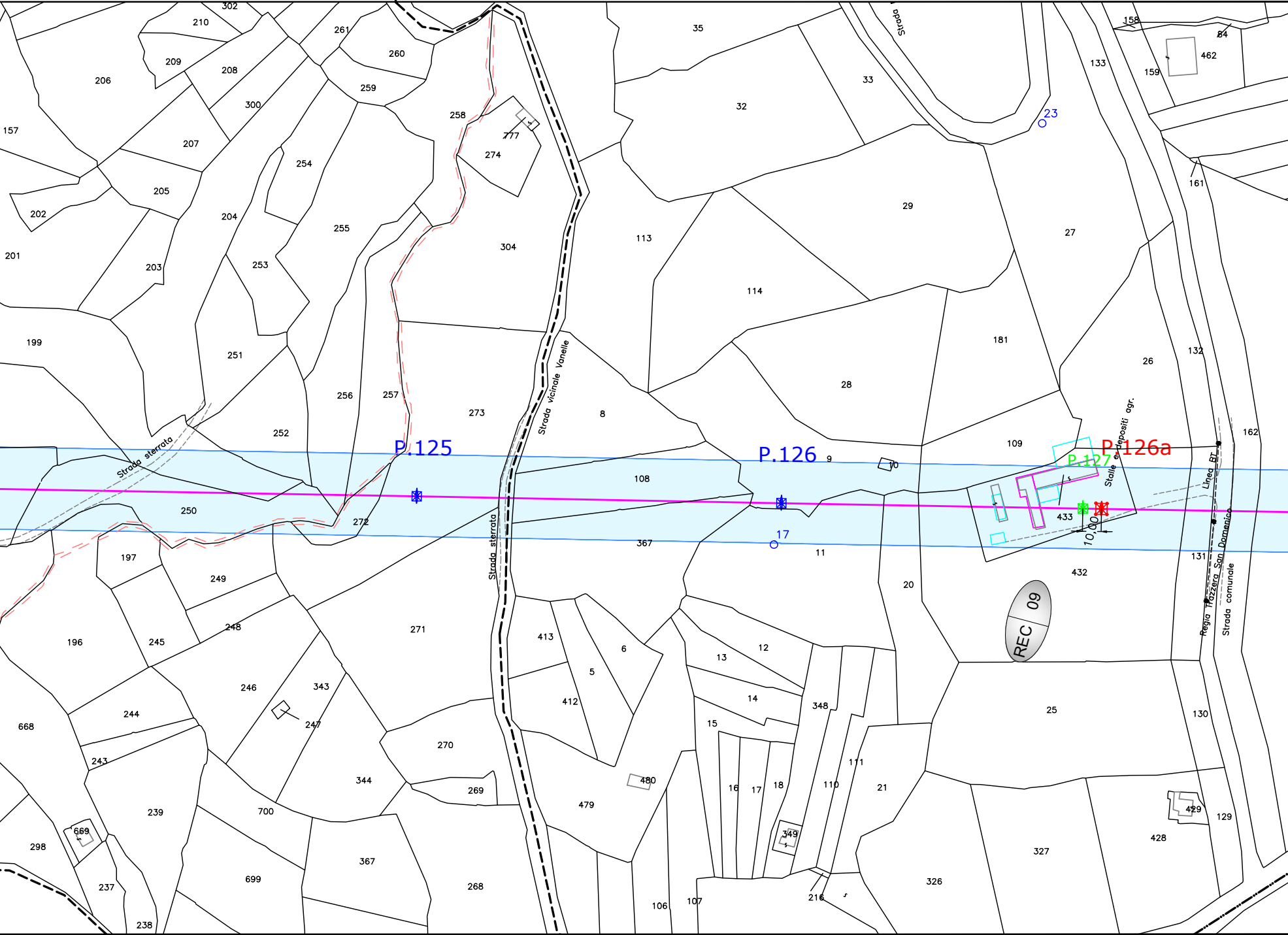
P.125
P.126
P.126a
P.127
Strada sterrata
Strada vicinale Vanelle
Strada sterrata
Strada
Stalle e depositi agr.
Linea BT
Regia Trazzera San Domenico
Strada comunale
10,00
REC 09
23
17
433
432
109
108
367
250
272
273
304
8
9
10
11
20
25
26
27
28
29
181

F. 11 | F. 12 COMUNE DI VICARI F. 12 | F. 16 COMUNE DI VICARI F. 16

PROVINCIA DI PALERMO PROVINCIA DI PALERMO

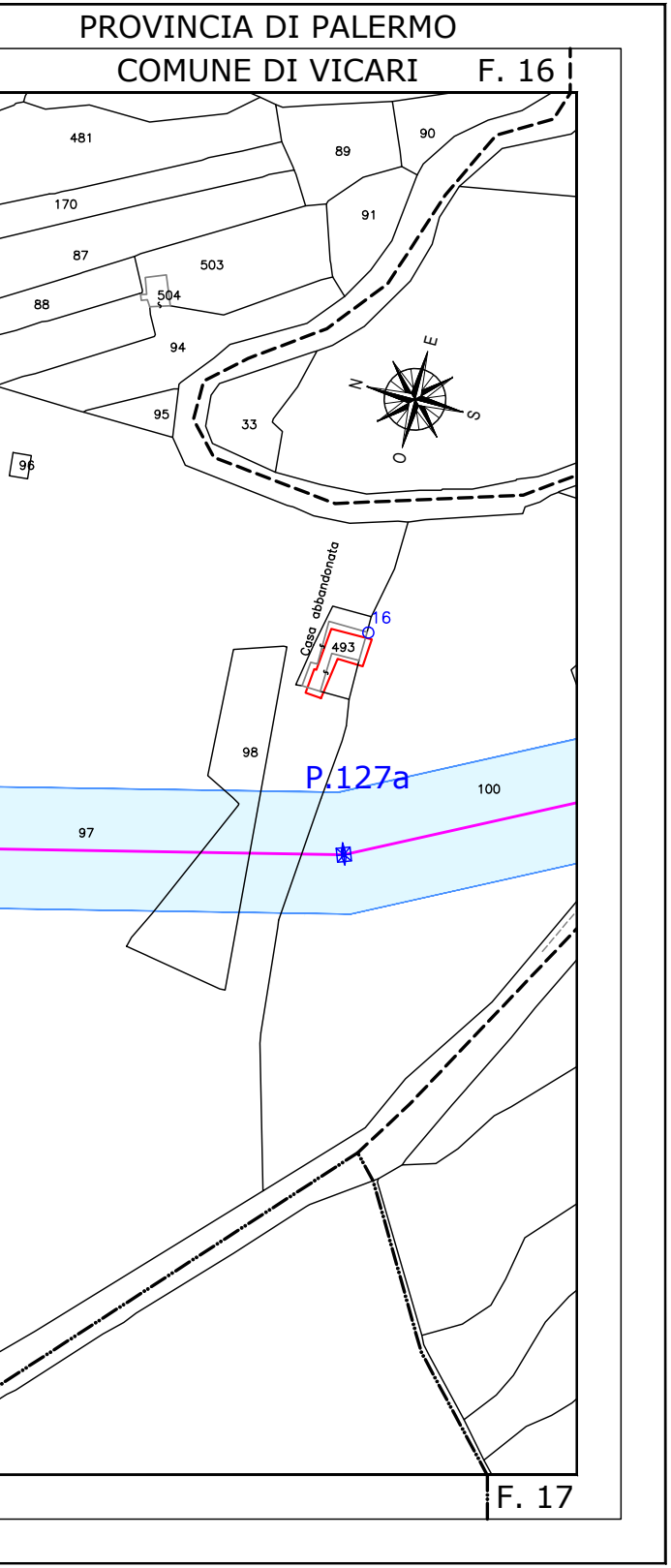
PROVINCIA DI PALERMO
COMUNE DI VICARI
F. 16
481
89
90
170
91
87
503
88
504
94
95
33
96
E
N
S
O
Casa abbandonata
16
493
98
P.127a
100
97
F. 17

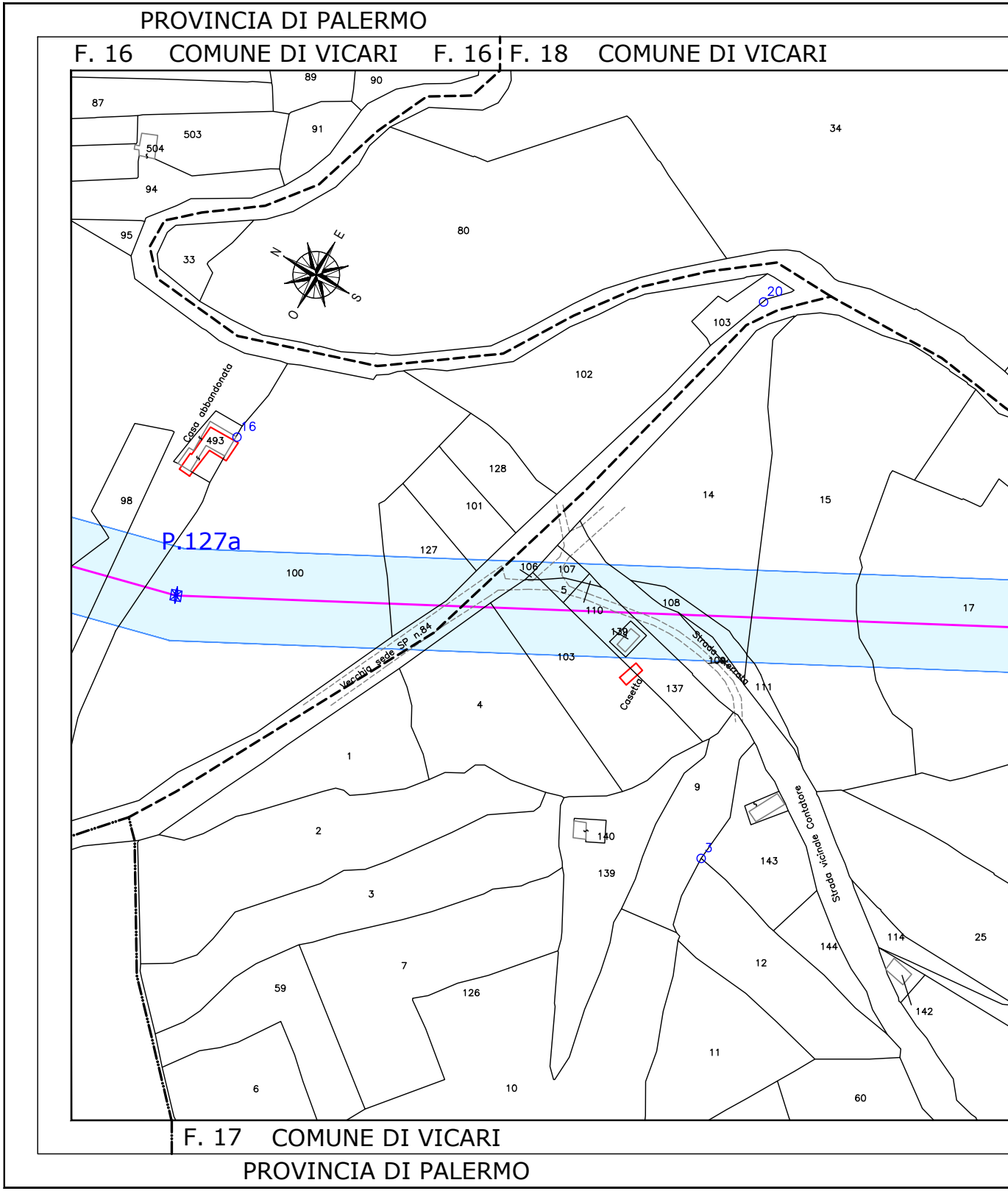
PROVINCIA DI PALERMO
F. 16
COMUNE DI VICARI
F. 16
F. 18
COMUNE DI VICARI
89
90
87
91
34
503
504
94
80
95
33
E
N
S
O
103
20
102
Casa abbandonata
16
493
128
14
15
98
101
P.127a
127
106
107
100
5
108
17
110
139
103
Vecchia sede SP n.84
Strada Vicinale
109
Casetta
137
111
4
1
9
2
140
3
139
143
Strada vicinale Contatore
3
144
114
25
12
7
59
126
142
11
6
10
60
F. 17
COMUNE DI VICARI
PROVINCIA DI PALERMO

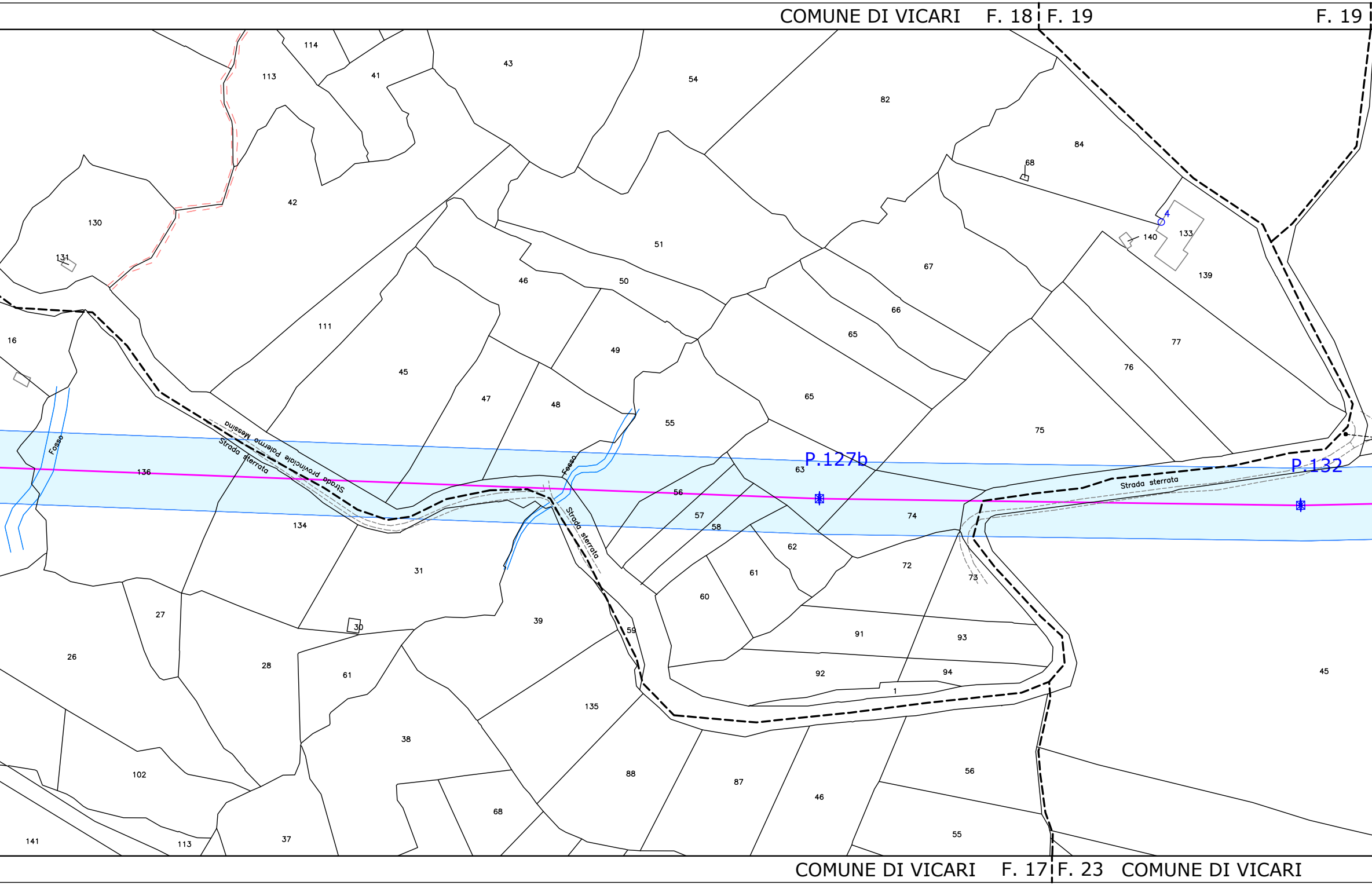
COMUNE DI VICARI F. 18
F. 19
F. 19
COMUNE DI VICARI F. 17
F. 23 COMUNE DI VICARI
P.127b
P.132
Strada provinciale Palermo Messina
Strada sterrata
Strada sterrata
Strada sterrata
Fosso
Fosso
114
113
41
43
54
82
84
68
4
133
140
139
130
131
42
51
67
66
65
77
76
75
16
111
46
50
49
45
47
48
55
65
63
74
136
134
56
57
58
62
61
72
73
31
60
27
26
30
39
59
91
93
92
94
1
45
28
61
135
38
102
88
87
46
56
55
68
141
113
37

F. 23 COMUNE DI VICARI COMUNE

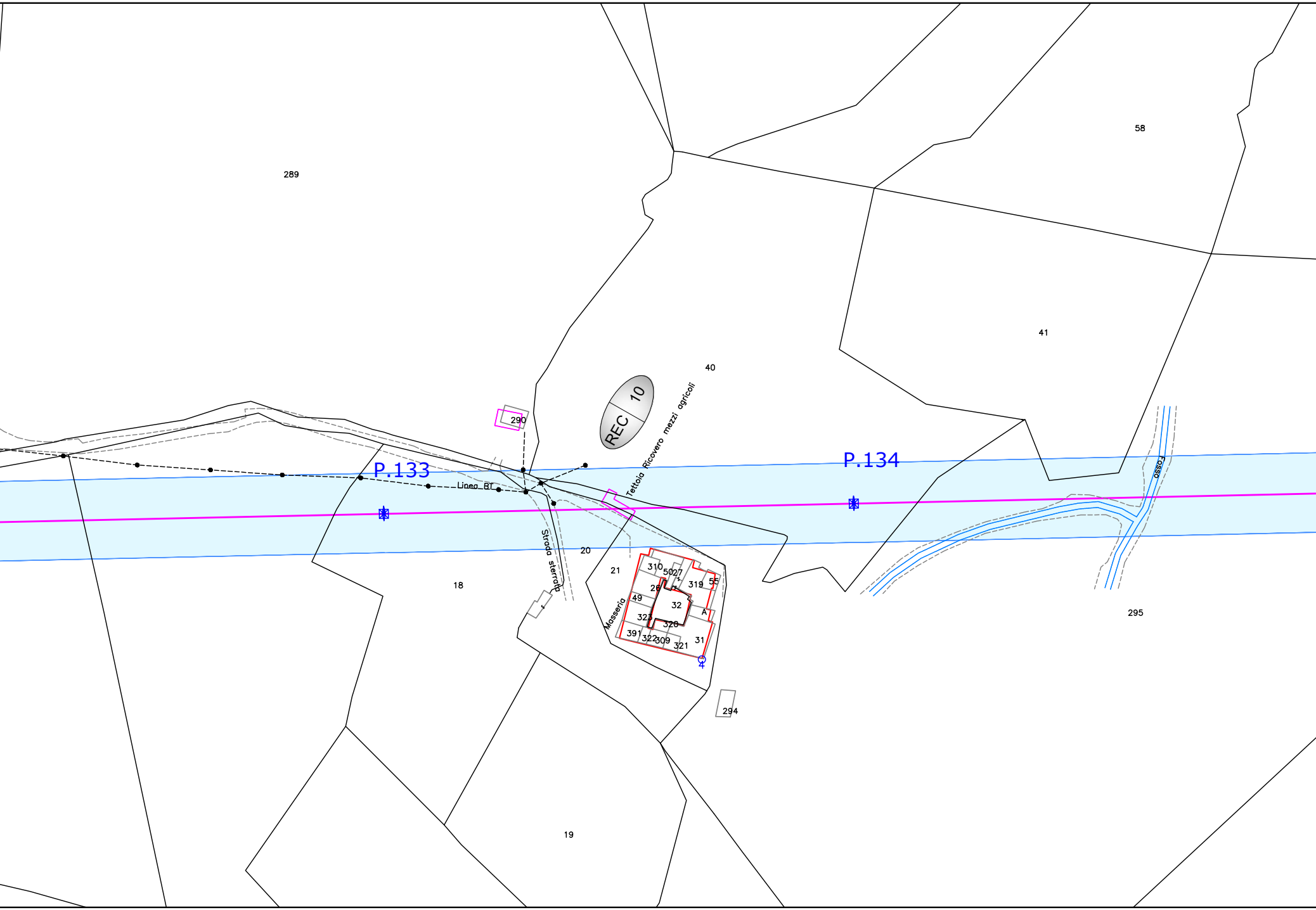

289
58
41
40
REC 10
Tettoia Ricovero mezzi agricoli
290
P.133
P.134
Linea BT
Strada sterrata
Fosso
20
21
18
310
50
27
319
55
26
49
32
A
323
320
391
322
309
321
31
4
Masseria
294
295
19

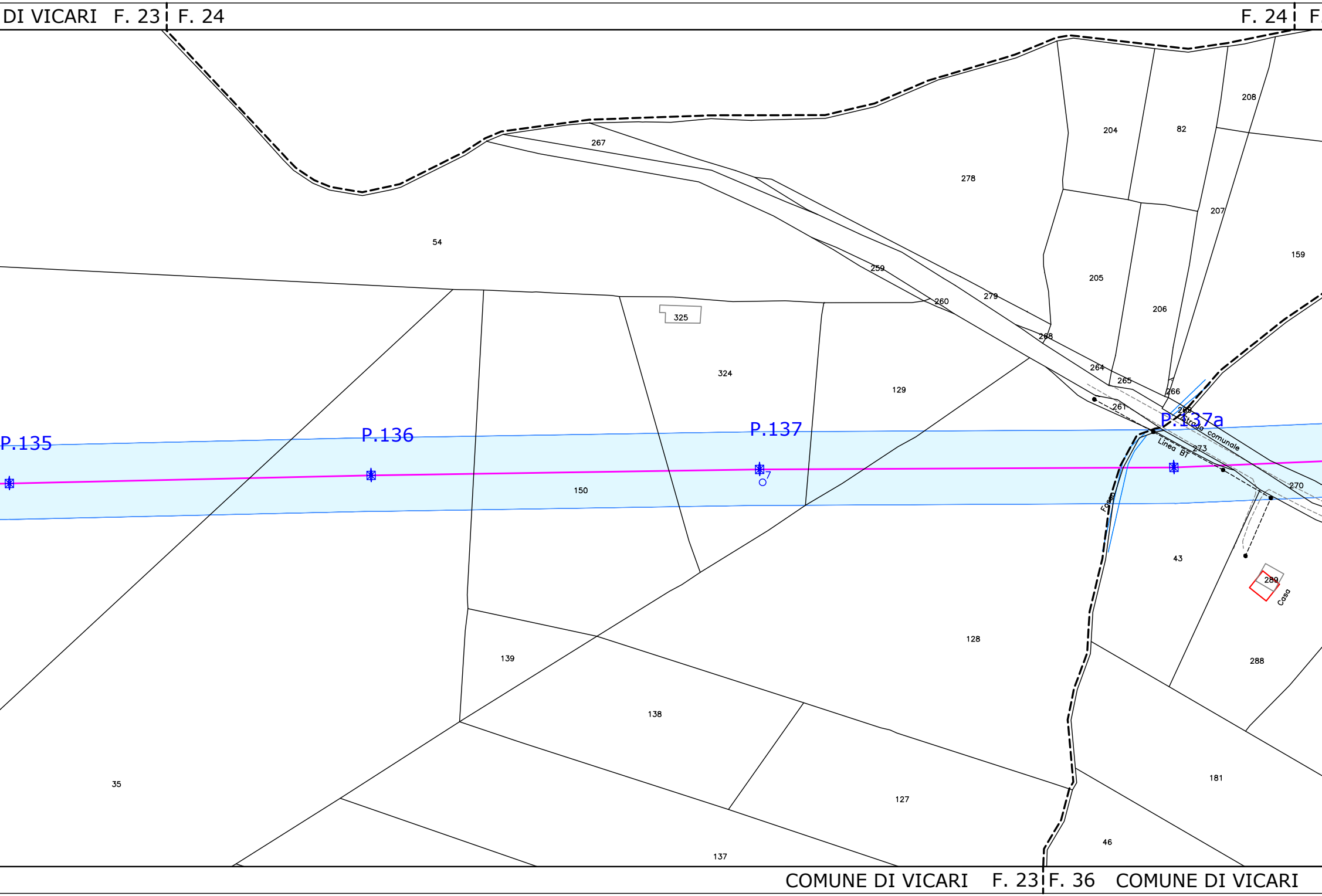
DI VICARI F. 23
F. 24
F. 24
F.
267
278
204
82
208
54
207
159
259
205
206
260
279
325
268
324
264
265
129
266
261
P.135
P.136
P.137
P.137a
Strada comunale
Linea BT
273
7
150
270
Fosso
43
289
Casa
128
139
288
138
35
181
127
46
137
COMUNE DI VICARI F. 23
F. 36 COMUNE DI VICARI

PROVINCIA DI PALERMO

. 23 COMUNE DI VICARI F. 23

F. 37

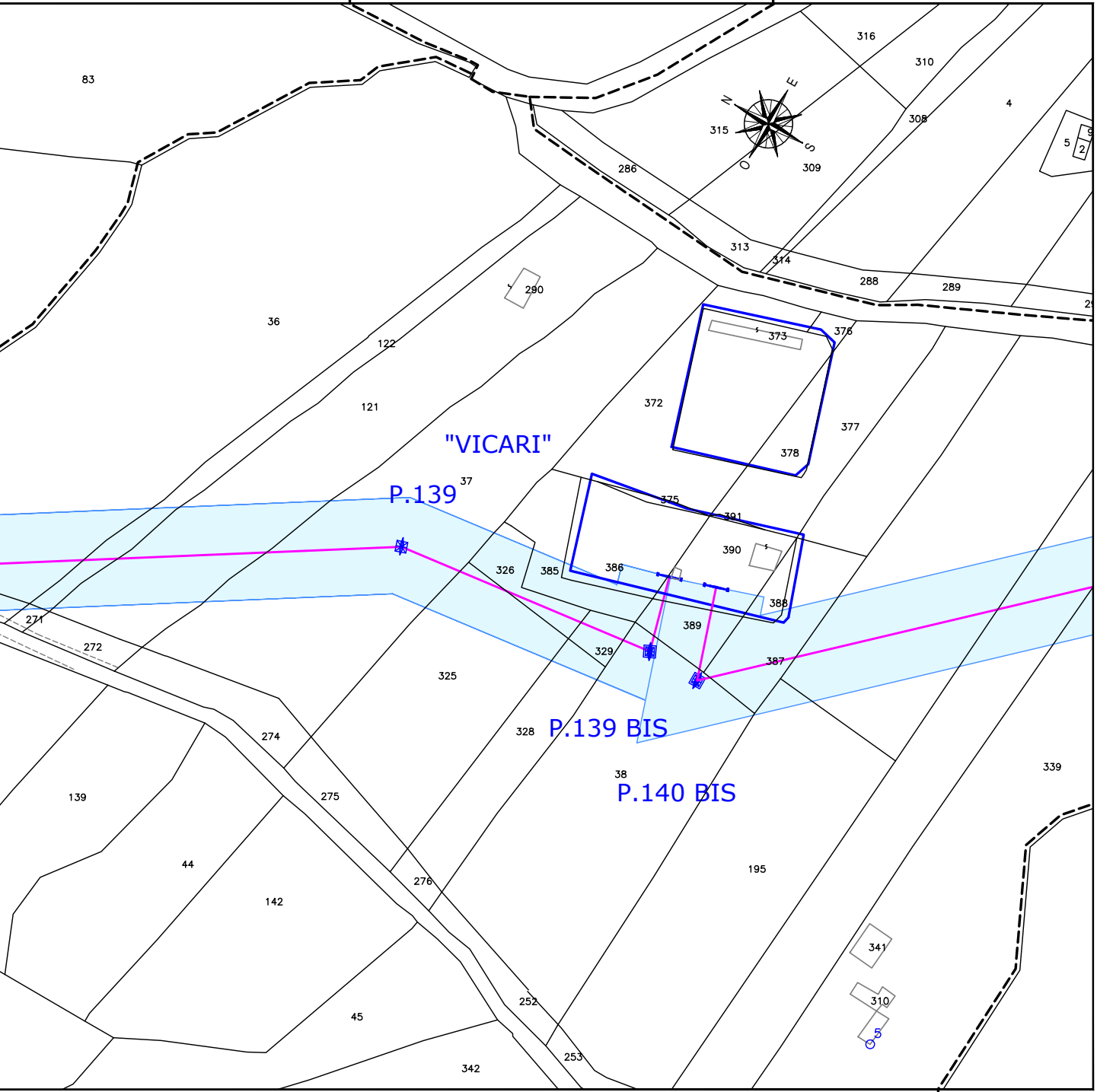
83
316
310
4
N
E
S
O
315
309
308
5
9
2
286
313
314
288
289
29
36
290
122
121
373
376
372
377
378
"VICARI"
P.139
37
375
391
390
386
385
326
388
389
387
329
271
272
325
274
328
P.139 BIS
38
P.140 BIS
339
139
275
44
142
195
276
341
310
5
252
45
253
342

COMUNE DI VICARI F. 36

PROVINCIA DI PALERMO

LEGENDA

- LINEA AEREA AT 150 KV ESISTENTE DA RIPOTENZIARE
- PALO AT 150 KV ESISTENTE
- PALO AT 150 KV ESISTENTE DA SMANTELLARE
- PALO AT 150 KV FUTURO
- 22,50 / 21,50 Fascia DpA
- REC XX RECETTORE SENSIBILE

- 🟥 Edificio a uso abitativo
- ☐ Deposito agricolo
- ☐ Tettoia
- ☐ Rudere

Progetto di potenziamento della linea aerea esistente RTN 150 kV denominata "SE Cammarata - CP Ciminna"

Progettazione:

MATE System Unipersonale srl

Via Papa Pio XII, n.8
70020 - Cassano delle Murge (BA)
Tel. +39 080 5746758
Mail: info@matesystemsrl.it |Pec: matesystem@pec.it

Progettista:
Ing. Antonio Terlizzi

INGEGNERE
ANTONIO TERLIZZI
SEZ. A - 9638
CIVILE E AMBIENTALE
INDUSTRIALE
DELL'INFORMAZIONE
ORDINE DEGLI INGEGNERI PROVINCIA DI BARI

Antonio Terlizzi

Elaborato: Planimetria DpA su catastale della linea AT nel Comune di Comune di Vicari (PA)	Numero foglio 2-2

IDENTIFICAZIONE ELABORATO

Livello progettazione	Identificativo file	Codice elaborato	Data	Scala	REV.
Definitivo	RS06AEG0012A0	FRDPLAT12-00	23/12/2020	1:2000	00

Società: Sunville S.r.l.

Partnered by:

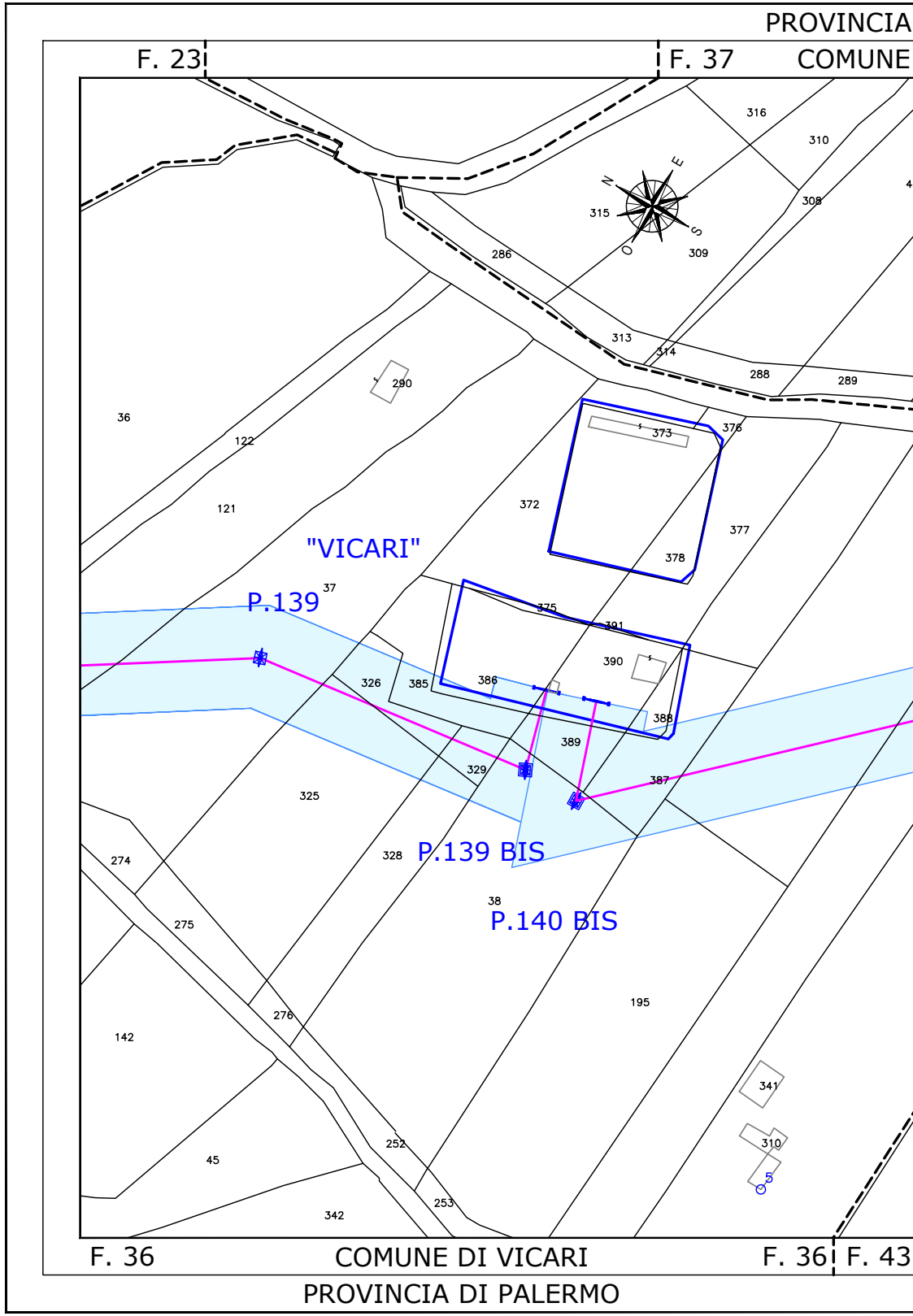
PROVINCIA
F. 23
F. 37
COMUNE
316
310
308
315
309
286
313
314
288
289
290
36
122
121
373
376
372
377
378
"VICARI"
37
P.139
375
391
390
326
385
386
388
389
329
387
325
328
P.139 BIS
274
38
P.140 BIS
275
195
276
142
341
310
5
252
45
253
342
N
E
S
O
F. 36
COMUNE DI VICARI
F. 36
F. 43
PROVINCIA DI PALERMO

DI PALERMO | PROVINCIA DI PALERMO

DI VICARI | COMUNE DI VICARI

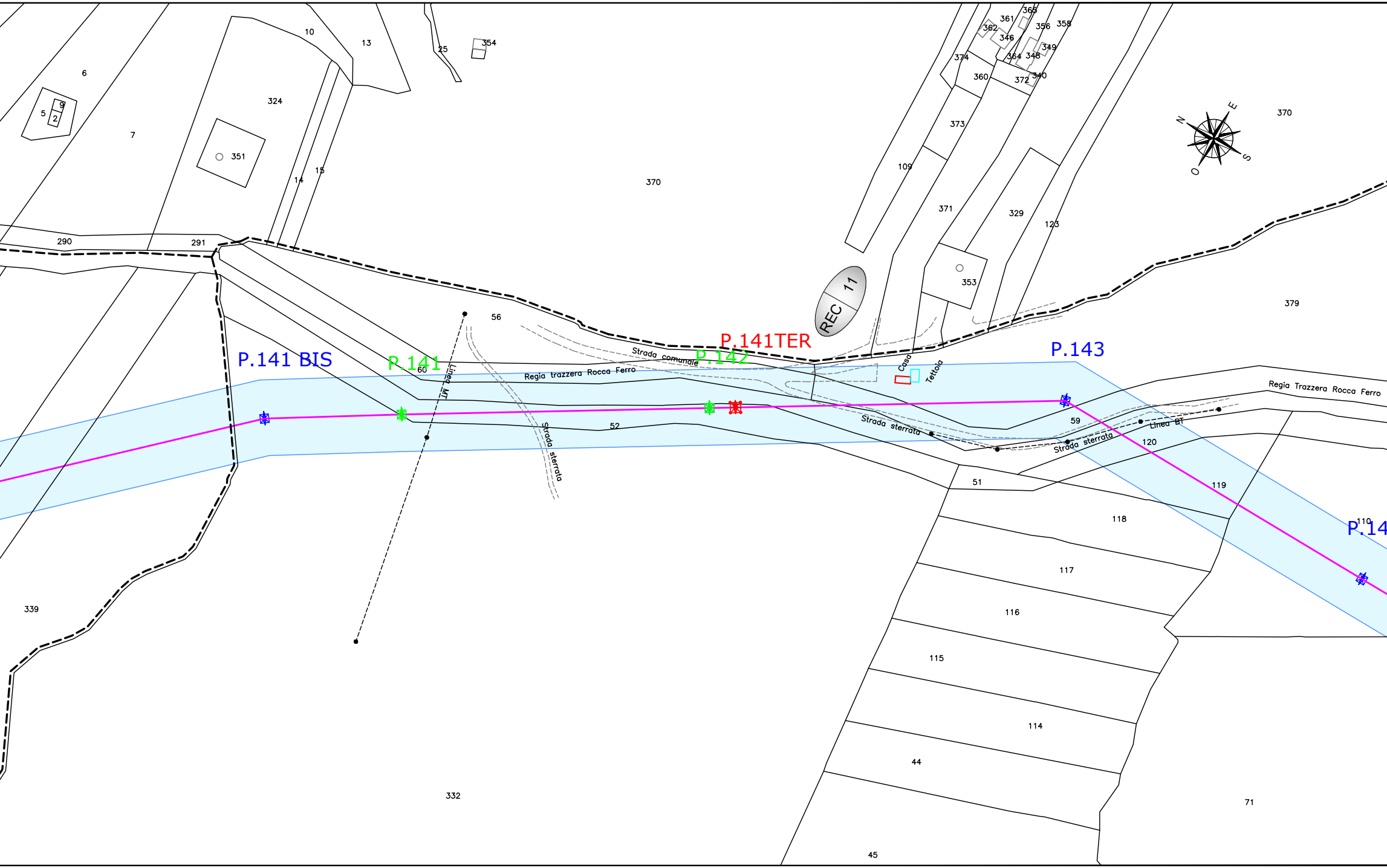
10
13
25
354
365
361
362
356
358
346
349
374
364
348
360
372
340
6
5
9
2
324
7
351
14
15
370
373
109
371
329
123
370
N
E
S
O
290
291
353
379
REC 11
56
P.141 BIS
P.141
60
Linea MT
Regia trazzera Rocca Ferro
Strada comunale
P.142
P.141TER
Casa
Tettoia
P.143
Regia Trazzera Rocca Ferro
52
Strada sterrata
Strada sterrata
Strada sterrata
59
Linea BT
120
51
119
118
110
P.14
117
116
115
114
44
339
332
71
45

COMUNE DI VICARI | COMUNE DI VICARI

PROVINCIA DI PALERMO

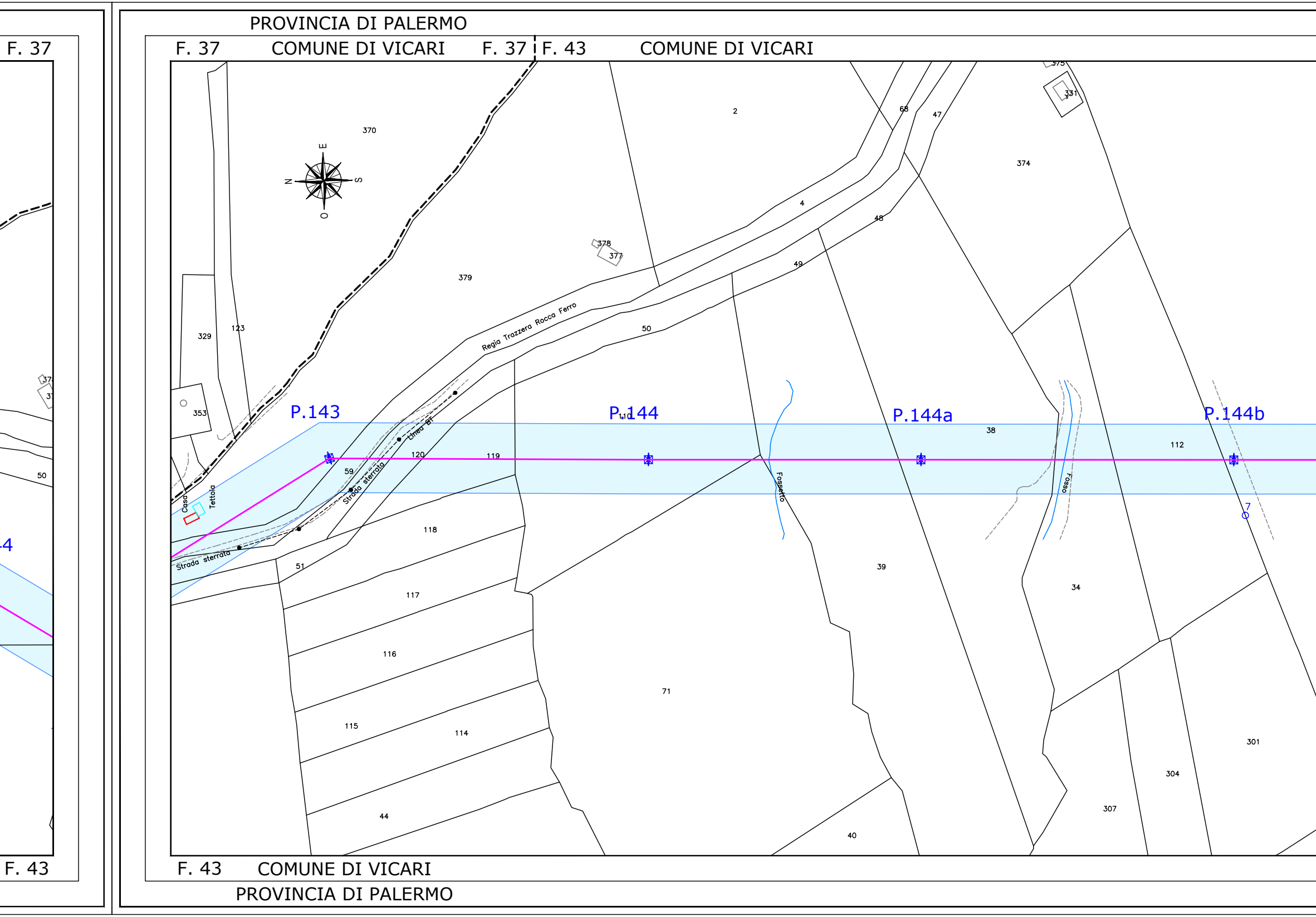
PROVINCIA DI PALERMO
F. 37
COMUNE DI VICARI
F. 37
F. 43
COMUNE DI VICARI
F. 37
F. 43
F. 43
COMUNE DI VICARI
PROVINCIA DI PALERMO
P.143
P.144
P.144a
P.144b
E
N
S
O
370
379
2
68
47
375
331
374
4
48
49
50
378
377
329
123
353
Regia Trazzera Rocca Ferro
Linea BT
Strada sterrata
Strada sterrata
Casa
Tettoia
59
120
119
110
38
112
7
Fossetto
Fosso
118
51
117
116
115
114
44
71
39
40
34
307
304
301
50
4

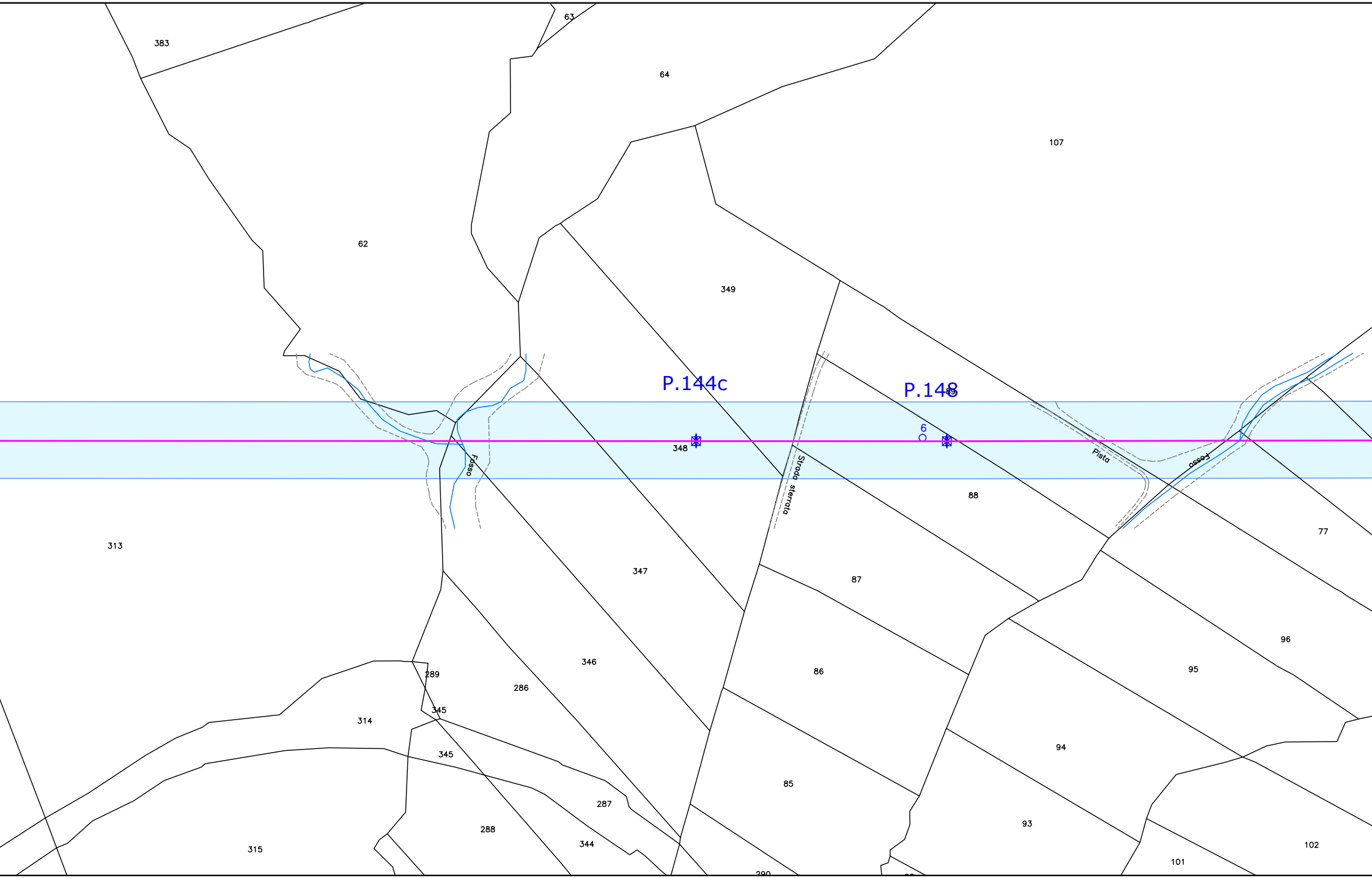
63
383
64
107
62
349
P.144c
P.148
89
6
348
Fosso
Strada sterrata
Pista
Fosso
88
77
313
347
87
96
346
289
286
86
95
345
314
345
94
85
287
288
93
344
315
102
101
290

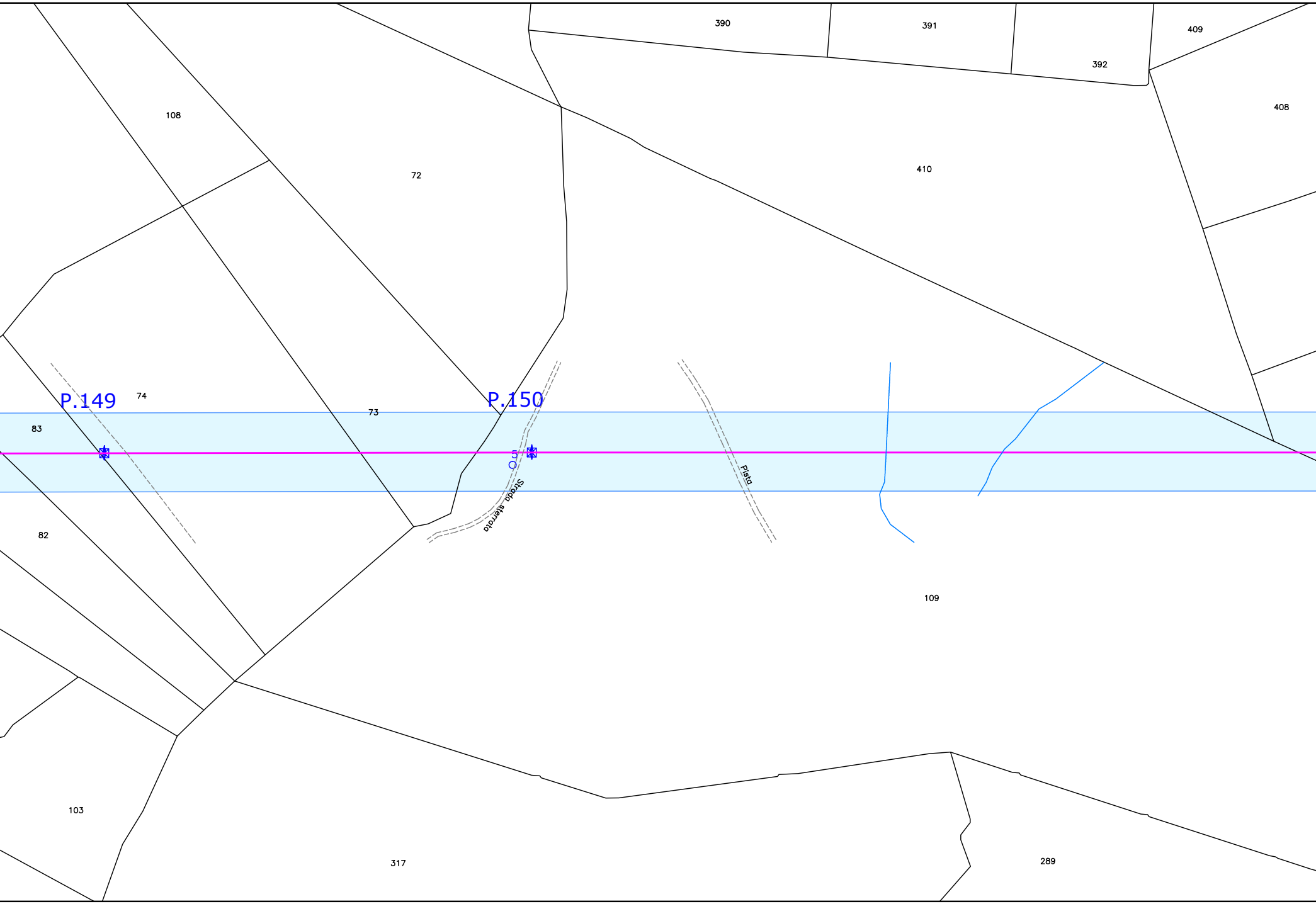
390
391
409
392
408
108
72
410
P.149
74
73
P.150
83
05
Strada sterrata
Pista
82
109
103
317
289

COMUNE DI VIC

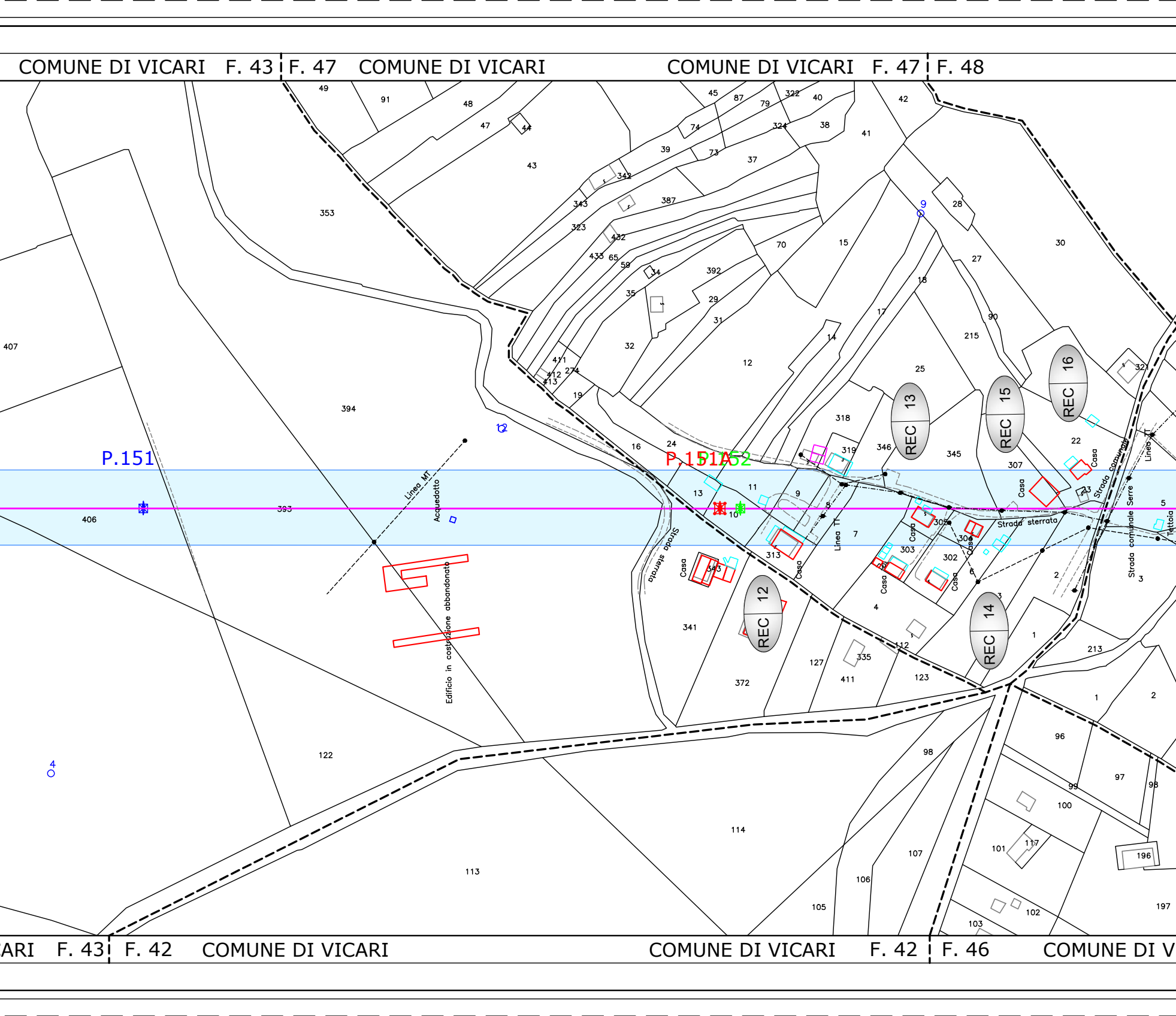
COMUNE DI VICARI F. 43
F. 47 COMUNE DI VICARI
COMUNE DI VICARI F. 47
F. 48
ARI F. 43
F. 42 COMUNE DI VICARI
COMUNE DI VICARI F. 42
F. 46 COMUNE DI V
P.151
P.151A
P.152
REC 12
REC 13
REC 14
REC 15
REC 16
Linea MT
Acquedotto
Edificio in costruzione abbandonato
Strada sterrata
Strada sterrata
Casa
Casa
Casa
Casa
Casa
Casa
Casa
Linea TT
Linea TT
Strada comunale
Strada comunale Serre
Tettoia
407
406
393
394
353
122
113
114
4
12
9
49
91
48
47
44
43
45
87
79
322
40
42
74
324
38
39
73
37
41
342
343
387
323
432
433
65
59
34
392
70
15
28
30
27
18
90
215
35
29
31
32
12
17
14
25
411
412
413
274
19
16
24
318
319
346
345
307
22
23
32
5
13
11
9
10
8
7
313
303
305
304
302
6
3
2
343
341
372
127
411
335
12
123
1
213
1
2
96
97
98
99
100
101
117
196
197
102
103
98
107
106
105

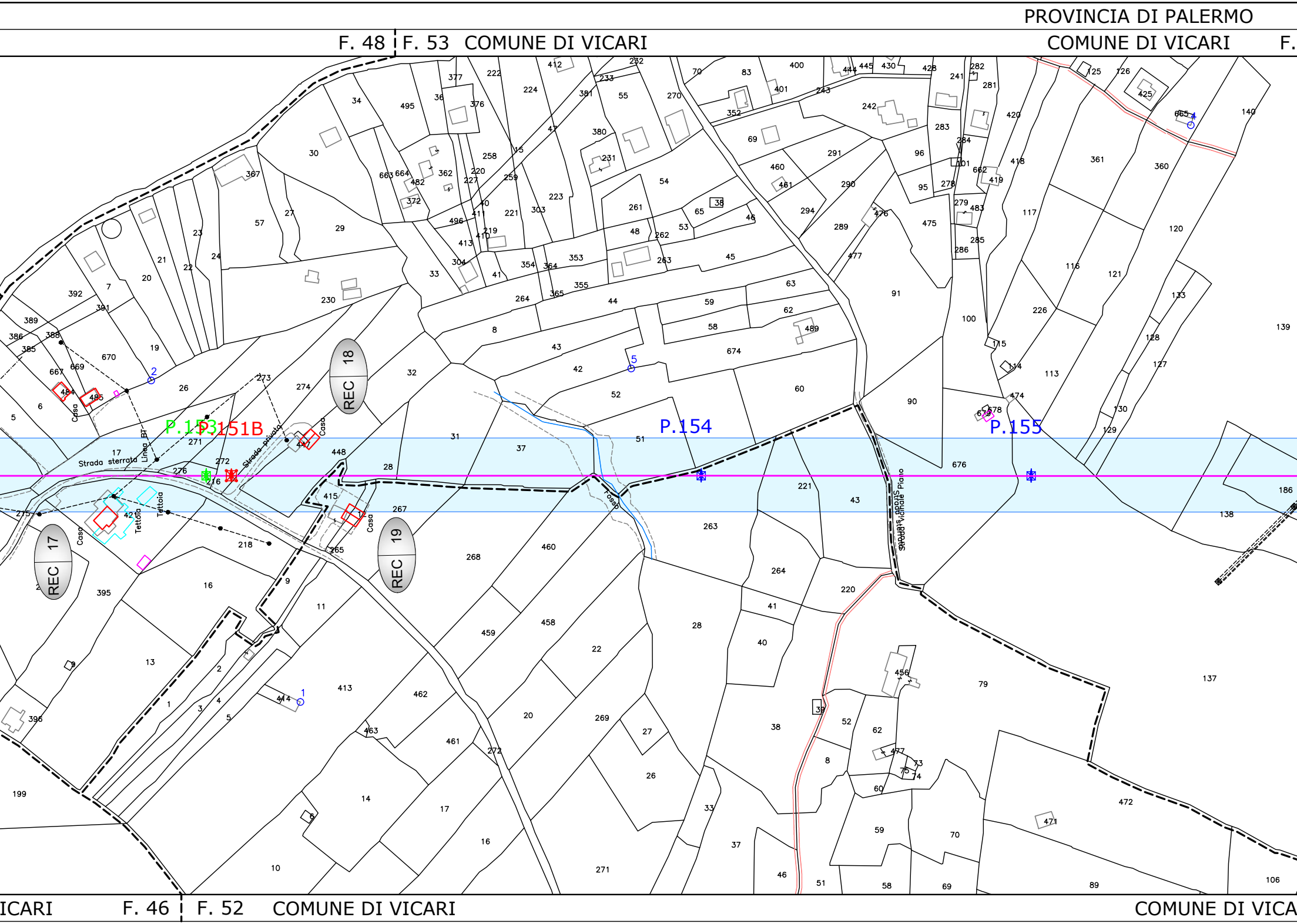
PROVINCIA DI PALERMO
F. 48
F. 53 COMUNE DI VICARI
COMUNE DI VICARI
F.
ICARI
F. 46
F. 52 COMUNE DI VICARI
COMUNE DI VICA
P.153
P.151B
P.154
P.155
REC 17
REC 18
REC 19
Strada sterrata
Linea BT
Strada privata
Casa
Tettoia
Fosso
Strada Vicinale Piano

PROVINCIA DI PALERMO

53 F. 20 COMUNE DI LERCARA FRIDDI

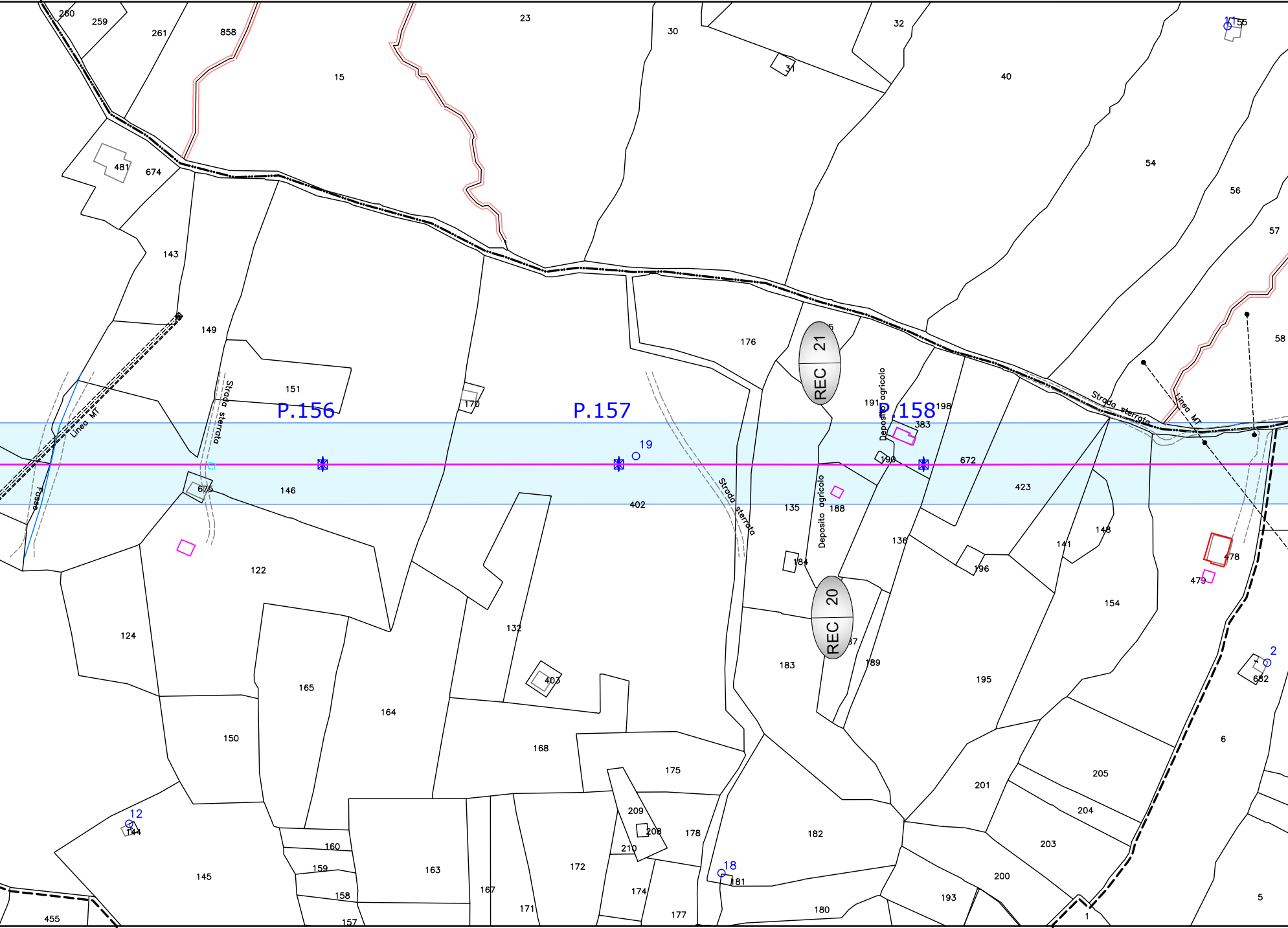
P.156
P.157
P.158
REC 21
REC 20
Strada sterrata
Strada sterrata
Strada sterrata
Linea MT
Linea MT
Fosso
Deposito agricolo
Deposito agricolo
19
11
2
12
18
260
259
261
858
15
23
30
31
32
40
55
54
56
57
58
481
674
143
149
151
170
176
5
191
198
383
190
672
423
675
146
402
135
188
184
136
196
141
148
478
479
122
124
132
403
165
164
150
168
175
209
208
210
178
154
195
183
189
37
682
6
201
205
204
203
182
200
193
181
180
145
144
160
159
158
157
455
163
167
171
172
174
177
5
1

RI F. 52 F. 53 COMUNE DI VICARI COMUNE DI VICARI F. 53 F. 54 COMUNE DI V

CO

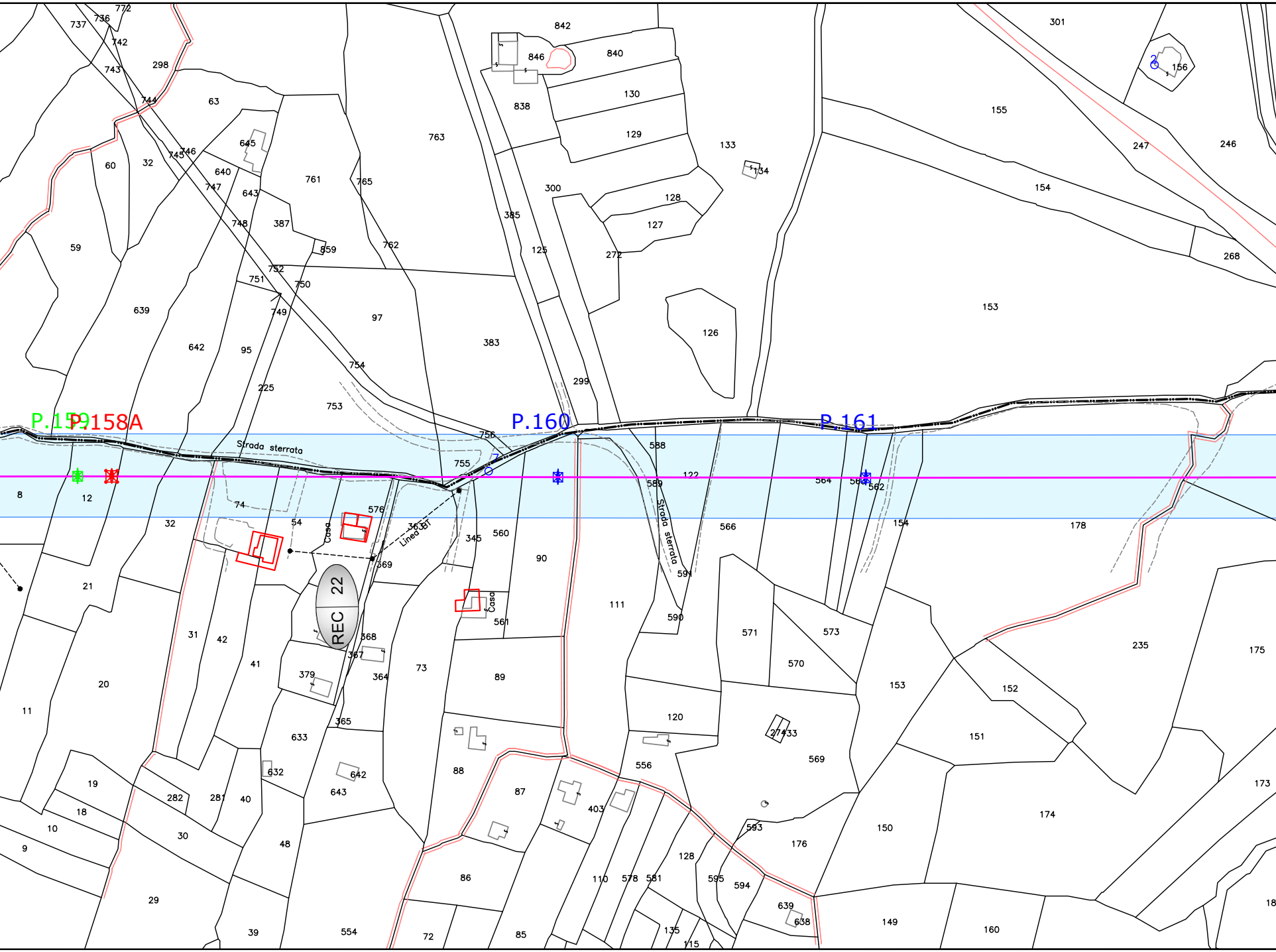
P.159
P.158A
P.160
P.161
Strada sterrata
Strada sterrata
Linea BT
Casa
Casa
REC 22
7
2
301
155
247
246
154
268
153
156
842
846
840
838
130
129
133
134
128
127
300
385
125
272
126
763
761
765
762
97
383
299
753
754
756
755
588
589
122
564
563
562
154
178
566
591
590
111
90
560
345
561
571
573
570
153
152
151
235
175
173
174
150
149
160
18
569
27433
120
556
403
593
176
128
595
594
639
638
135
115
110
578
581
89
88
87
86
85
72
73
364
368
367
363
369
576
54
74
32
379
365
633
642
643
632
554
48
39
40
281
282
30
29
41
42
31
20
19
18
10
9
11
21
12
8
59
639
642
95
225
60
32
645
640
643
387
659
752
751
750
749
748
747
746
745
744
743
742
736
737
772
298
63

ICARI

PROVINCIA DI PALERMO

OMUNE DI LERCARA FRIDDI F. 20 | F. 25 COMUNE DI LERCARA FRIDDI

COMUNE DI LERCARA FRIDDI F. 25

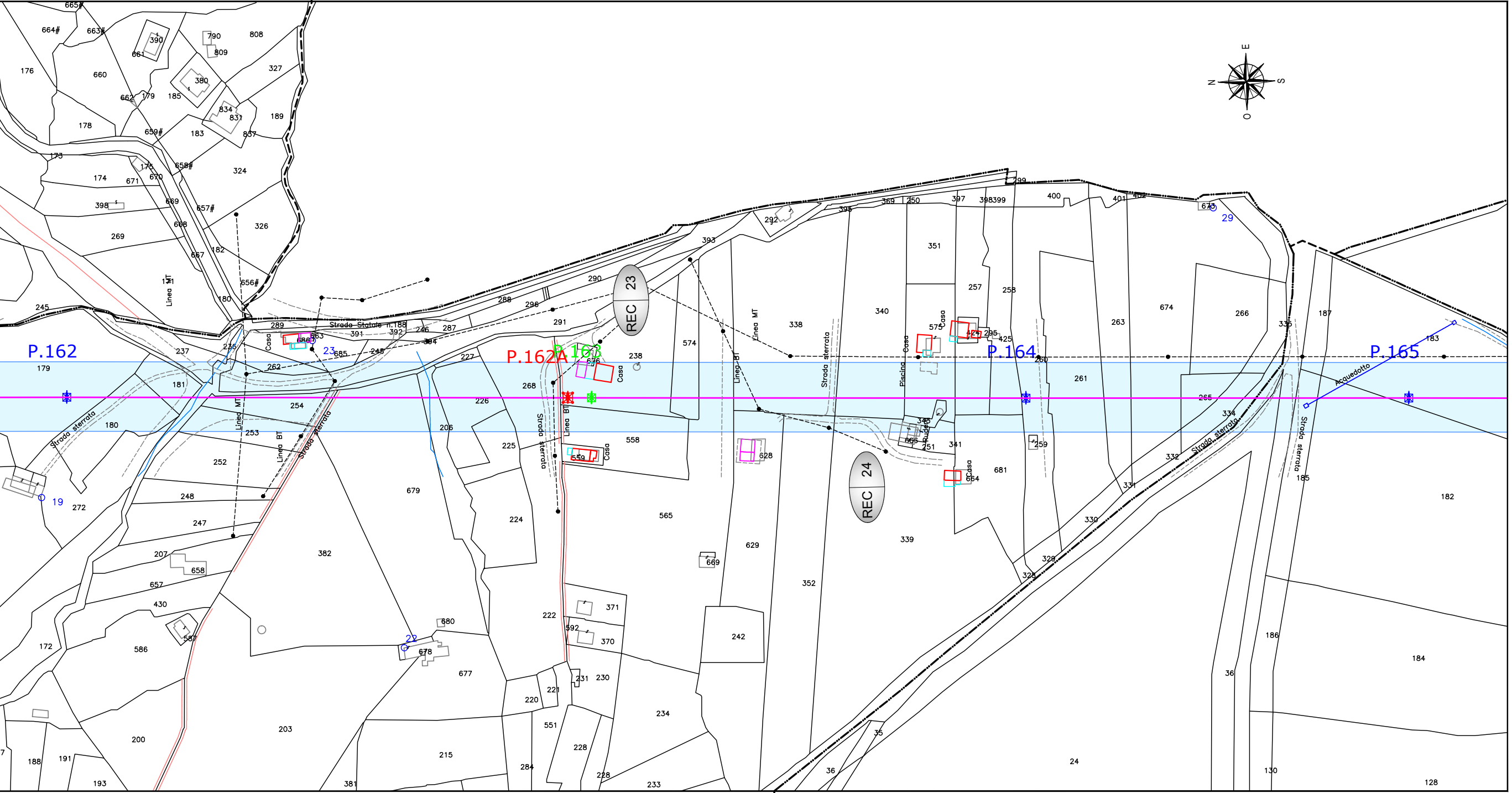
P.162
P.162A
P.163
P.164
P.165
REC 23
REC 24
Strada Statale n.188
Linea MT
Linea BT
Strada sterrata
Casa
Piscina
Rudere
Acquedotto
N
E
S
O
19
22
23
29
176
660
664#
663#
665#
390
661
790
809
808
327
380
834
831
189
185
179
662
178
659#
183
837
173
174
671
670
175
658#
324
398
669
657#
326
269
668
667
182
131
656#
180
245
289
236
237
179
181
686
863
685
391
392
245
246
287
384
262
254
253
252
248
247
207
658
657
430
172
586
587
200
203
188
191
193
381
382
679
680
678
677
215
288
296
290
291
238
676
268
227
226
206
225
224
559
558
565
574
393
338
340
351
257
258
575
424
295
425
292
395
369
250
397
398
399
299
400
401
402
673
674
263
266
335
187
183
260
261
265
334
332
331
330
328
329
259
348
666
251
341
681
664
628
629
669
339
352
242
222
592
371
370
231
230
221
220
551
228
284
234
233
35
36
24
130
128
184
186
182
185

COMUNE DI VICARI F. 54 | F. 24 COMUNE DI LERCARA FRIDDI F. 24

PROVINCIA DI PALERMO PROVINCIA DI PALERMO