LEGENDA

- ━ LINEA AEREA AT 150 KV ESISTENTE DA RIPOTENZIARE
- ⊠ PALO AT 150 KV ESISTENTE
- ⊠ PALO AT 150 KV ESISTENTE DA SMANTELLARE
- ■ PALO AT 150 KV FUTURO
- ▨ 22.50 / 21.50 Fascia DpA
- REC XX RECETTORE SENSIBILE
- 🟥 Edificio a uso abitativo
- ☐ Deposito agricolo
- ☐ Tettoia
- ☐ Rudere

Progetto di potenziamento della linea aerea esistente RTN 150 kV denominata "SE Cammarata - CP Ciminna"

Progettazione:

MATE System Unipersonale srl

Via Papa Pio XII, n.8
70020 - Cassano delle Murge (BA)
Tel. +39 080 5746758
Mail: info@matesystemsrl.it |Pec: matesystem@pec.it

Progettista:
Ing. Antonio Terlizzi

ORDINE DEGLI INGEGNERI PROVINCIA DI BARI
INGEGNERE ANTONIO TERLIZZI
SEZ. A - 9638
CIVILE E AMBIENTALE
INDUSTRIALE
DELL'INFORMAZIONE

Elaborato: Planimetria DpA su catastale della linea AT nel Comune di Castronovo di Sicilia (PA)	Numero foglio 1-3

IDENTIFICAZIONE ELABORATO

Livello progettazione	Identificativo file	Codice elaborato	Data	Scala	REV.
Definitivo	RS06AEG0014A0	FRDPLAT14-00	23/12/2020	1:2000	00

Società: Sunville S.r.l.

GreenGo

Partnered by:

rea reliable energy advisors

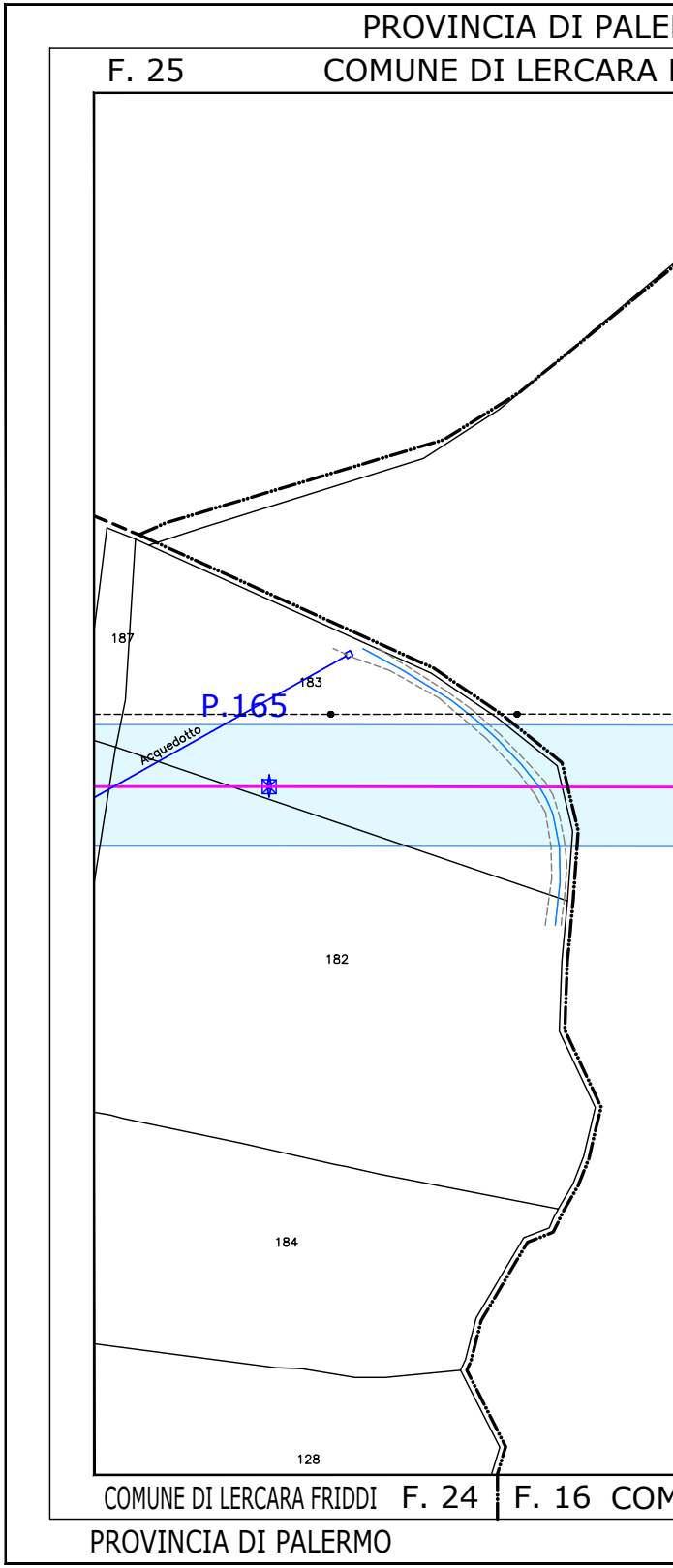
PROVINCIA DI PALE
F. 25
COMUNE DI LERCARA
187
183
P.165
Acquedotto
182
184
128
COMUNE DI LERCARA FRIDDI
F. 24
F. 16
COM
PROVINCIA DI PALERMO

RMO PROVINCIA DI PALERMO

FRIDDI F. 25 | F. 16 COMUNE DI CASTRONOVO DI SICILIA

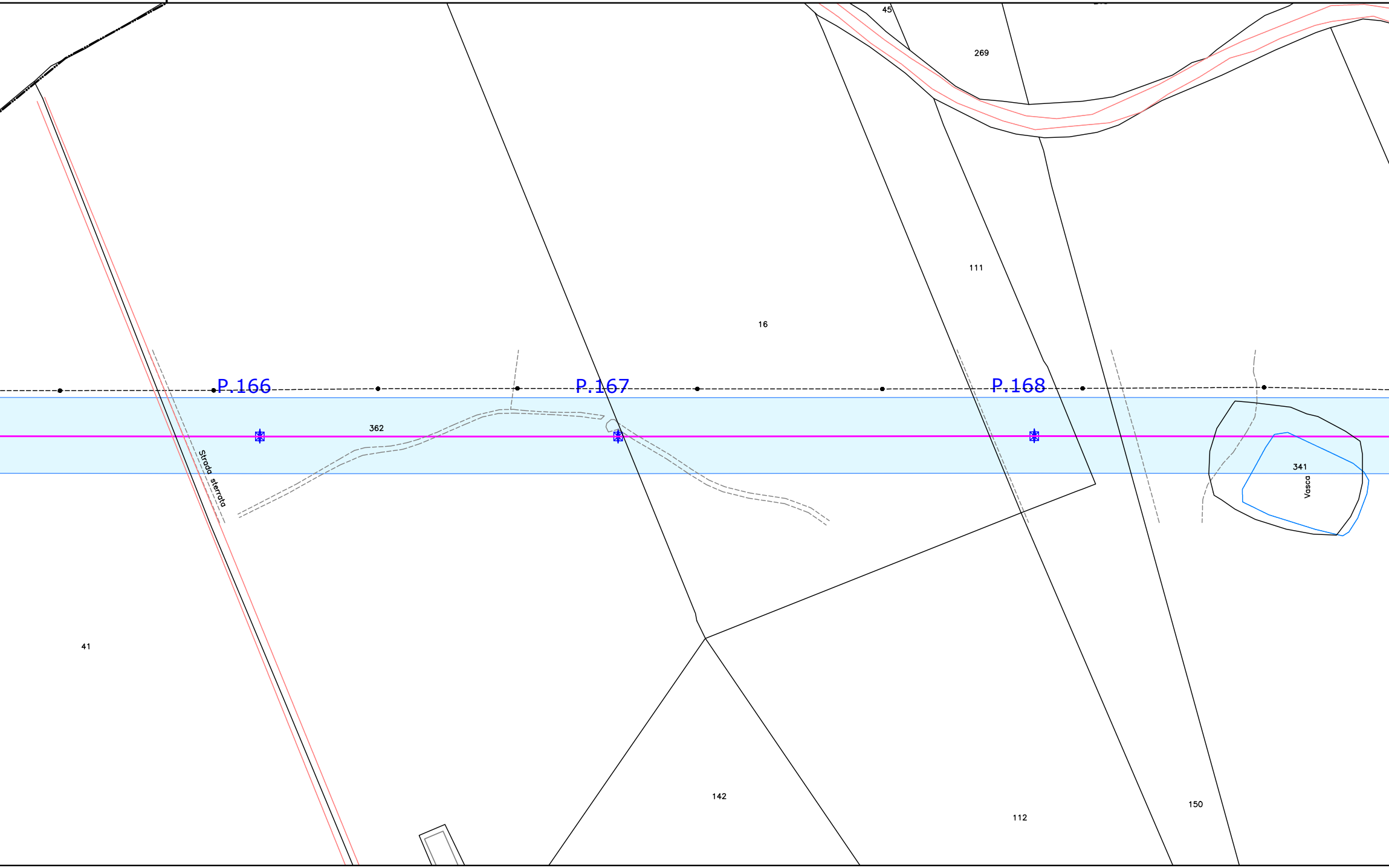
45
269
111
16
P.166
P.167
P.168
362
Strada sterrata
341
Vasca
41
142
112
150

MUNE DI CASTRONOVO DI SICILIA

PROVINCIA DI PALERMO

COMUNE D

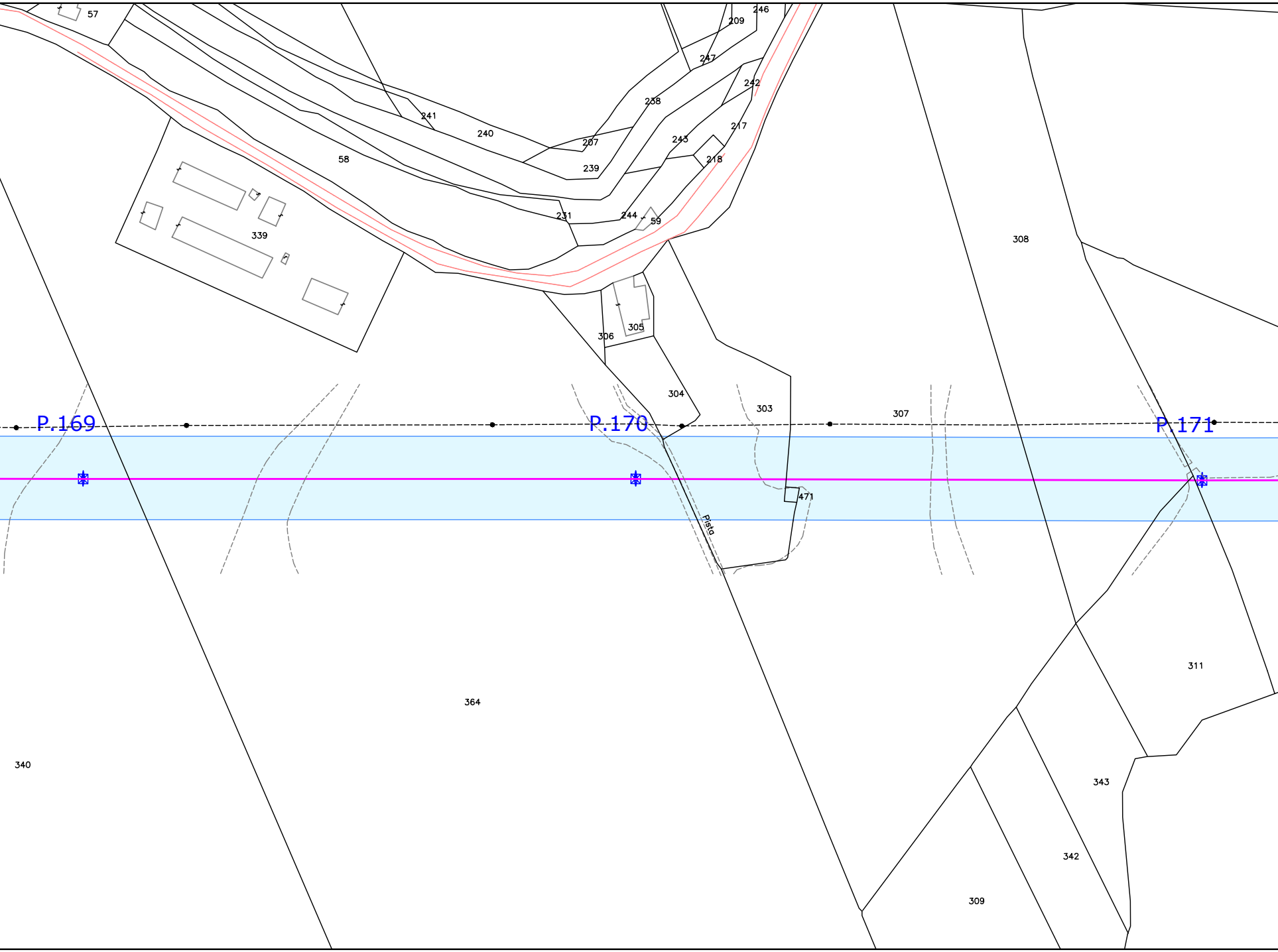
57
246
209
247
242
238
217
241
240
207
243
58
239
218
231
244
59
339
308
305
306
304
303
307
P.169
P.170
P.171
471
Pista
311
364
340
343
342
309

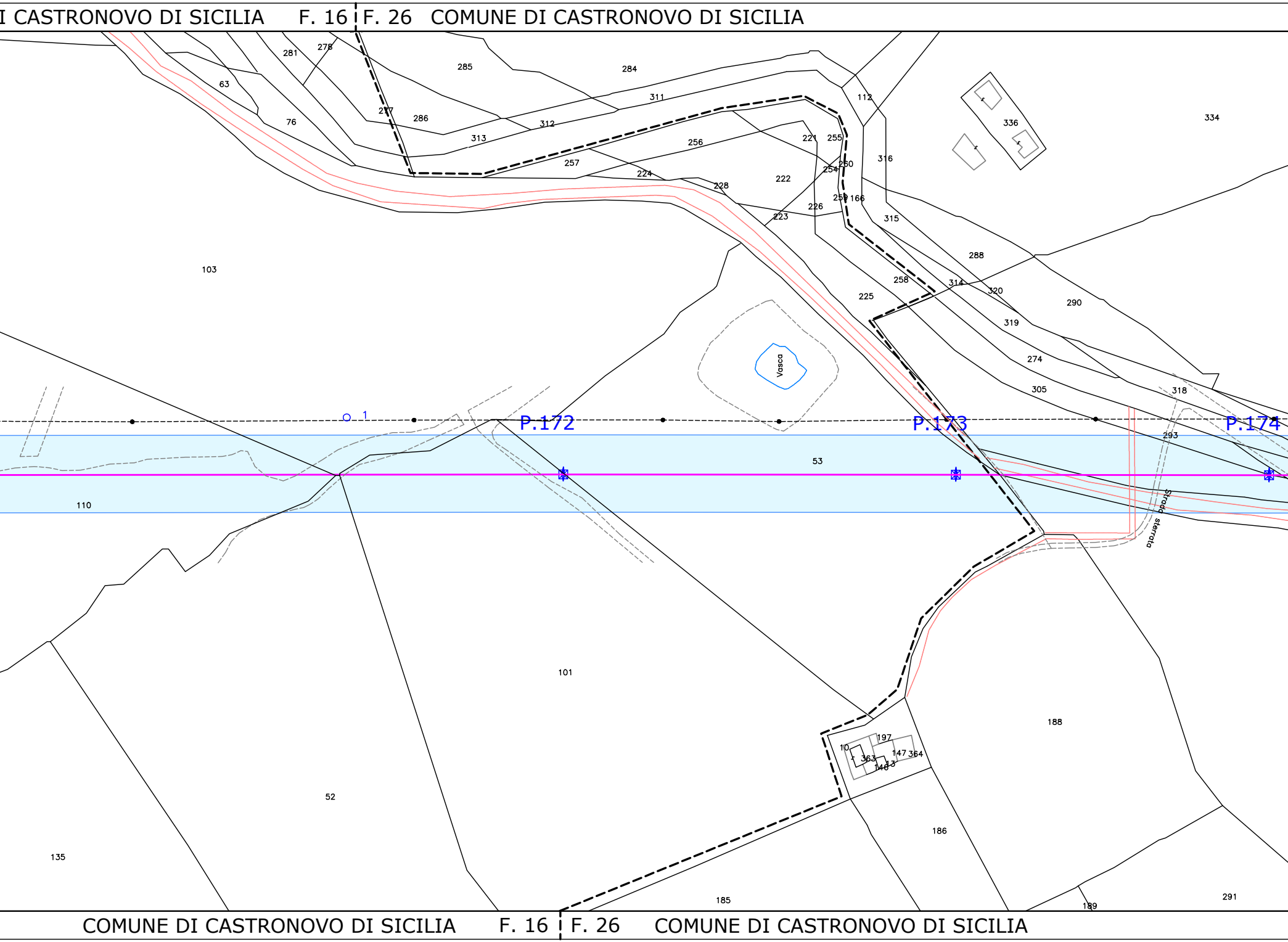
I CASTRONOVO DI SICILIA
F. 16
F. 26
COMUNE DI CASTRONOVO DI SICILIA
281
278
63
277
76
286
285
284
311
312
313
257
256
224
228
222
221
255
254
260
259
166
226
223
112
316
336
334
315
288
258
314
320
290
225
319
274
305
318
293
103
Vasca
1
P.172
P.173
P.174
53
110
101
Strada sterrata
188
197
10
363
147
364
148
13
52
186
135
185
189
291
COMUNE DI CASTRONOVO DI SICILIA
F. 16
F. 26
COMUNE DI CASTRONOVO DI SICILIA

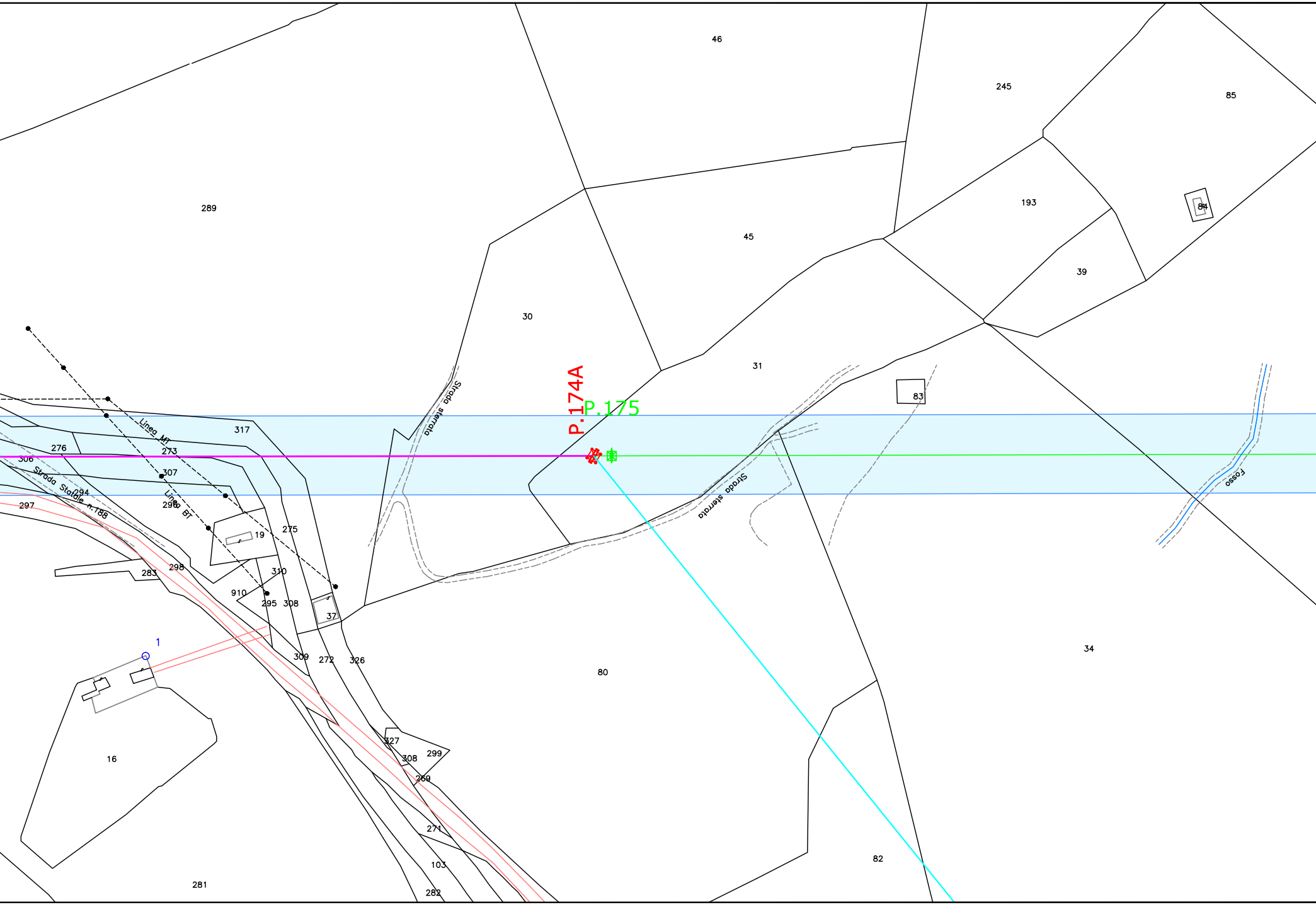
P.174A
P.175
46
245
85
289
193
84
45
39
30
31
83
Strada sterrata
Strada sterrata
Linea MT
Linea BT
Strada Statale n.188
Fosso
317
276
273
306
307
294
297
296
19
275
298
283
310
910
295
308
37
1
309
272
326
80
34
16
327
308
299
269
271
103
282
281
82

PROVINCIA DI PALERMO

COMUNE DI CASTRONOVO DI SICILIA F. 26

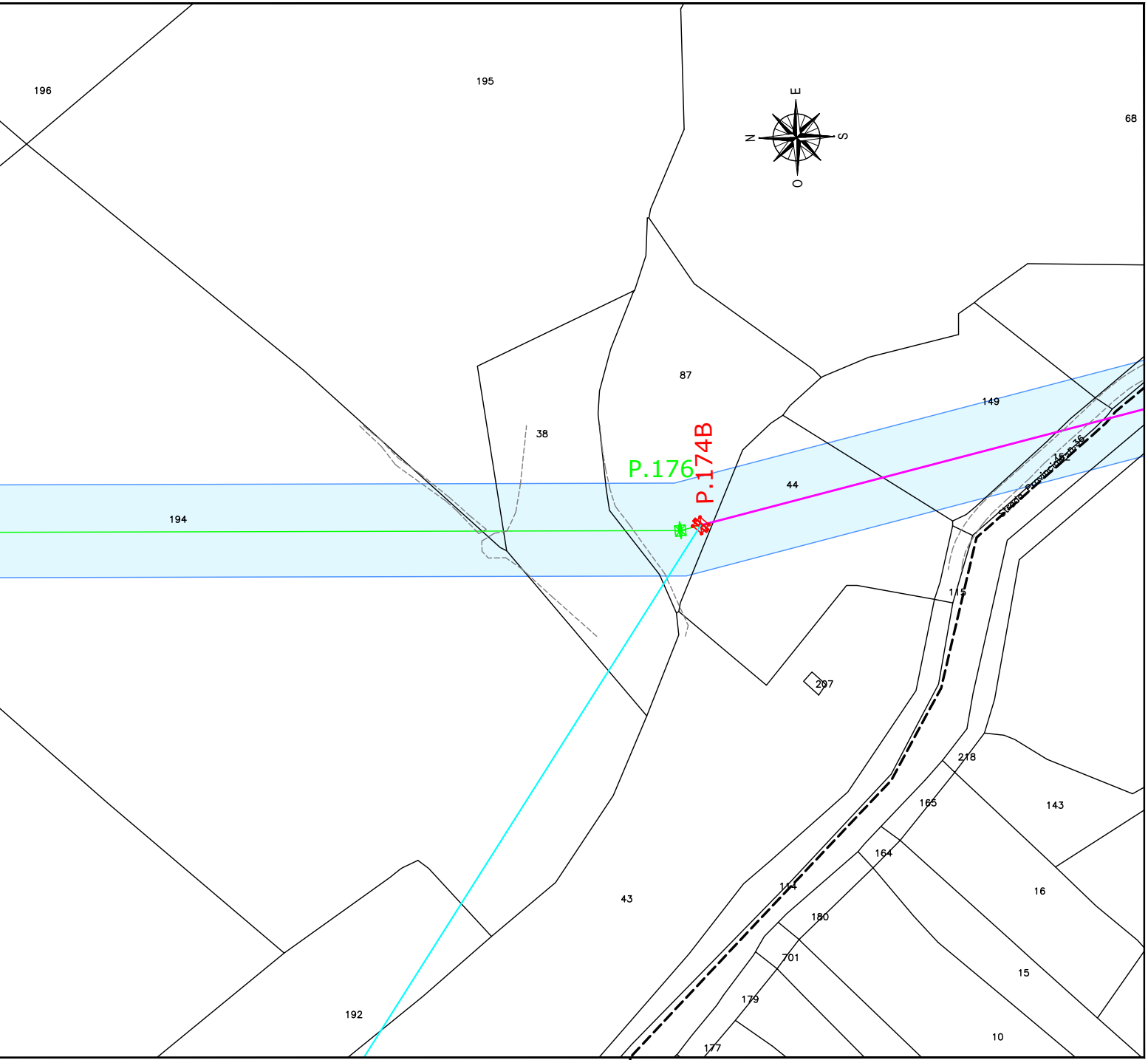
196
195
68
E
N
S
O
87
149
38
P.176
P.174B
44
194
16
15
Strada Provinciale n.36
115
207
218
165
143
164
114
16
43
180
701
15
179
192
177
10

COMUNE DI CASTRONOVO DI SICILIA F. 26 F. 39

F. 39

PROVINCIA DI PALERMO

LEGENDA

—	LINEA AEREA AT 150 KV ESISTENTE DA RIPOTENZIARE
⊠	PALO AT 150 KV ESISTENTE
⊠	PALO AT 150 KV ESISTENTE DA SMANTELLARE
■	PALO AT 150 KV FUTURO
22.50 / 21.50	Fascia DpA
REC | XX	RECETTORE SENSIBILE
☐	Edificio a uso abitativo
☐	Deposito agricolo
☐	Tettoia
☐	Rudere

Progetto di potenziamento della linea aerea esistente RTN 150 kV denominata "SE Cammarata - CP Ciminna"

Progettazione:

MATE System Unipersonale srl
Via Papa Pio XII, n.8
70020 - Cassano delle Murge (BA)
Tel. +39 080 5746758
Mail: info@matesystemsrl.it |Pec: matesystem@pec.it

ANTONIO TERLIZZI

Progettista:
Ing. Antonio Terlizzi

Elaborato	Numero foglio
Elaborato: Planimetria DpA su catastale della linea AT nel Comune di Castronovo di Sicilia (PA)	Numero foglio 2-3

IDENTIFICAZIONE ELABORATO

Livello progettazione	Identificativo file	Codice elaborato	Data	Scala	REV.
Definitivo	RS06AEG0014A0	FRDPLAT14-00	23/12/2020	1:2000	00

Società: Sunville S.r.l.

GreenGo

Partnered by: rea reliable energy advisors

PROVINCIA DI PALERMO

F. 26 COMUNE DI CASTRONOVO DI SICILIA

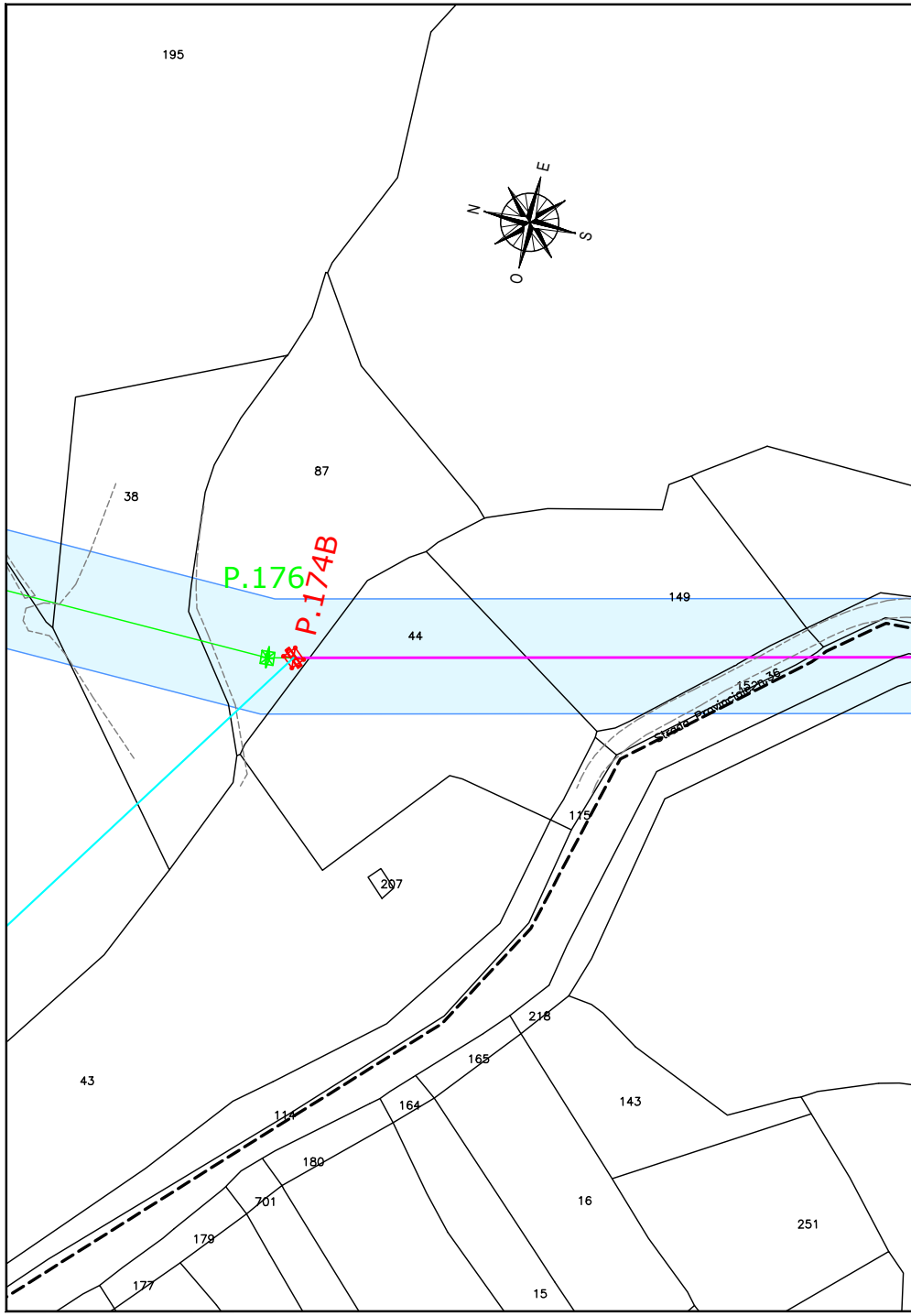
195
N
E
S
O
87
38
P.176
P.174B
149
44
152
Strada Provinciale n.36
115
297
218
165
143
43
114
164
180
701
16
251
179
177
15

F. 39 COMUNE DI CASTRONOVO DI SICILIA

PROVINCIA DI PALERMO

COMUNE DI CASTRONOVO DI SICILIA F. 26 | F. 39 COMUNE DI CASTRONOVO DI SICILIA

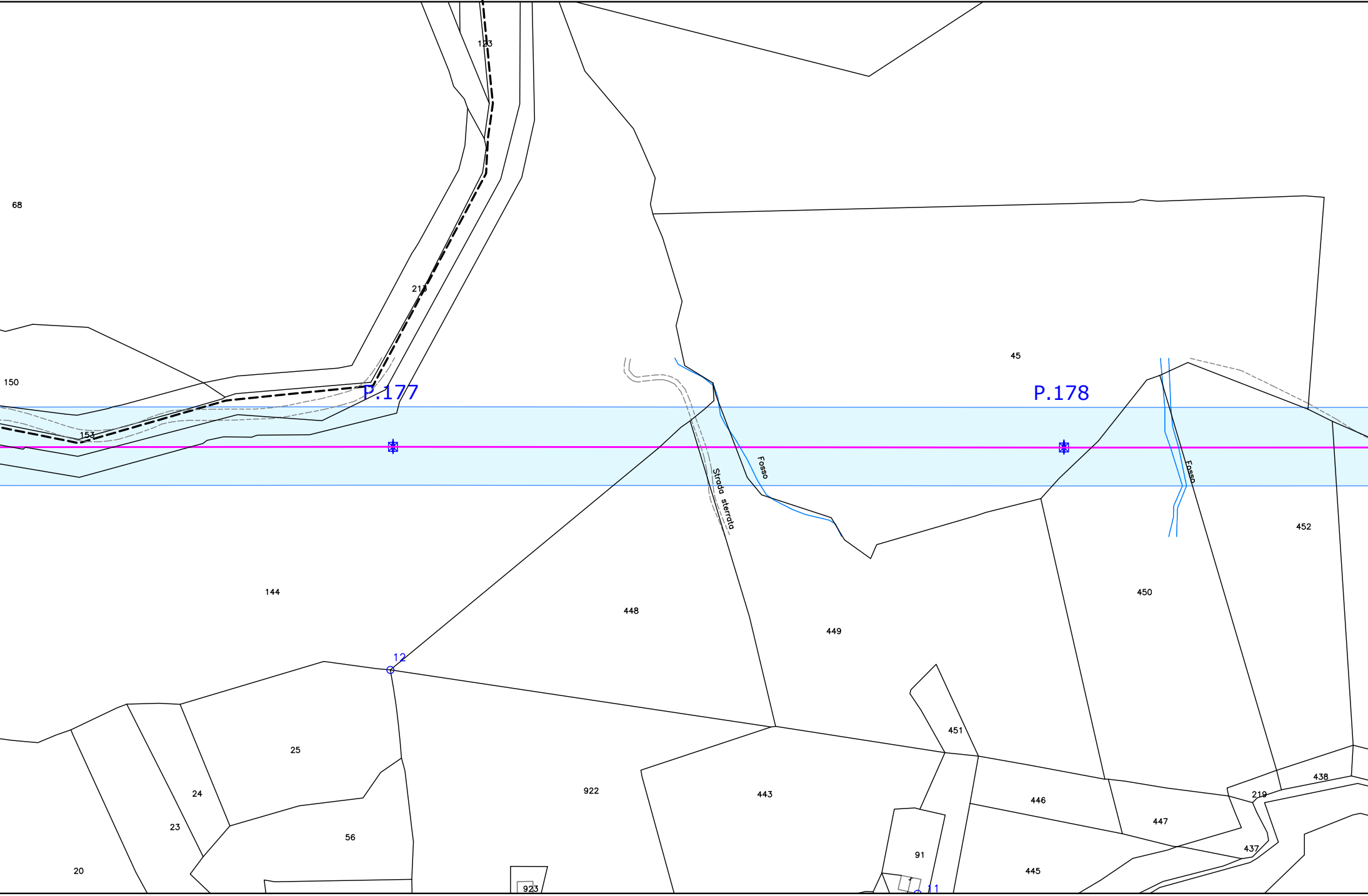
123
68
213
150
153
P.177
P.178
45
Fosso
Strada sterrata
Fosso
452
144
448
449
450
12
451
25
24
23
20
56
922
923
443
91
11
446
447
445
438
219
437

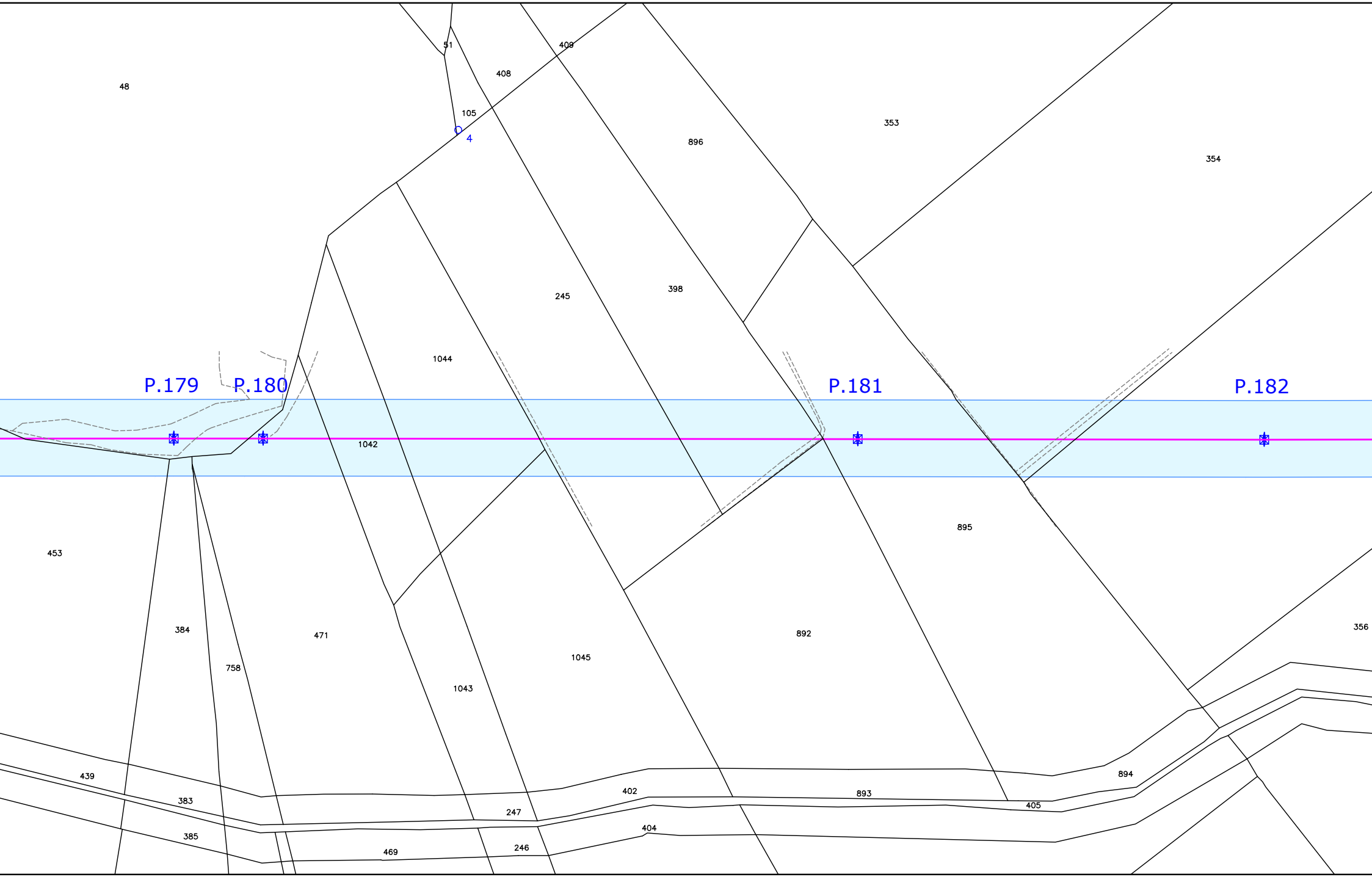
48
51
409
408
105
4
353
896
354
245
398
1044
P.179
P.180
P.181
P.182
1042
895
453
384
471
892
356
758
1045
1043
439
894
383
402
893
405
247
404
385
469
246

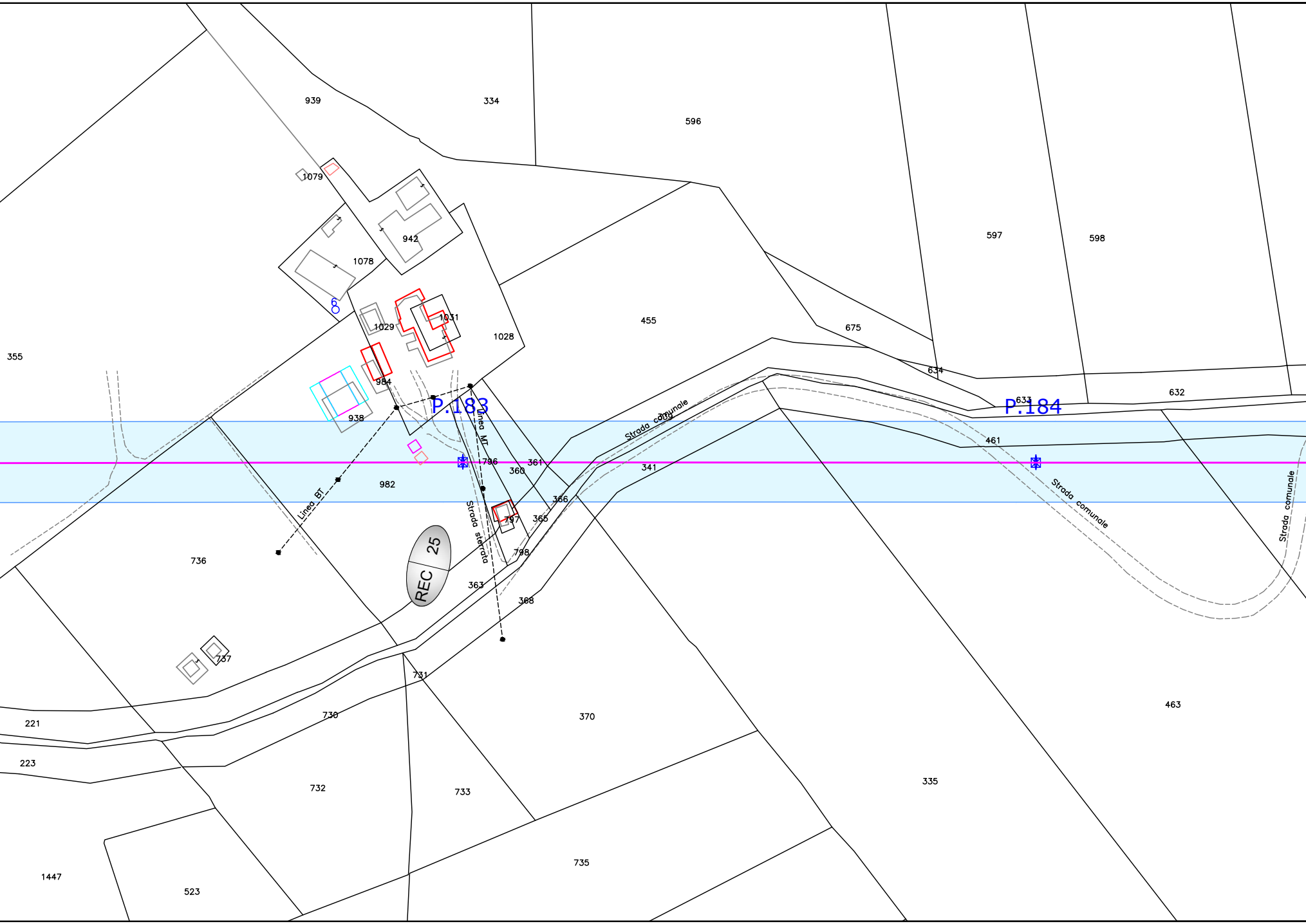
939
334
596
1079
942
1078
597
598
6
1029
1031
1028
455
675
355
984
634
633
632
938
P.183
Linea MT
P.184
Strada comunale
309
461
796
360
361
341
982
Linea BT
366
Strada comunale
797
365
Strada sterrata
Strada comunale
798
25
REC
736
363
368
737
731
221
730
370
463
223
732
733
335
735
1447
523

PROVINCIA DI PALERMO

COMUNE DI CASTRONOVO DI SICILIA F. 39

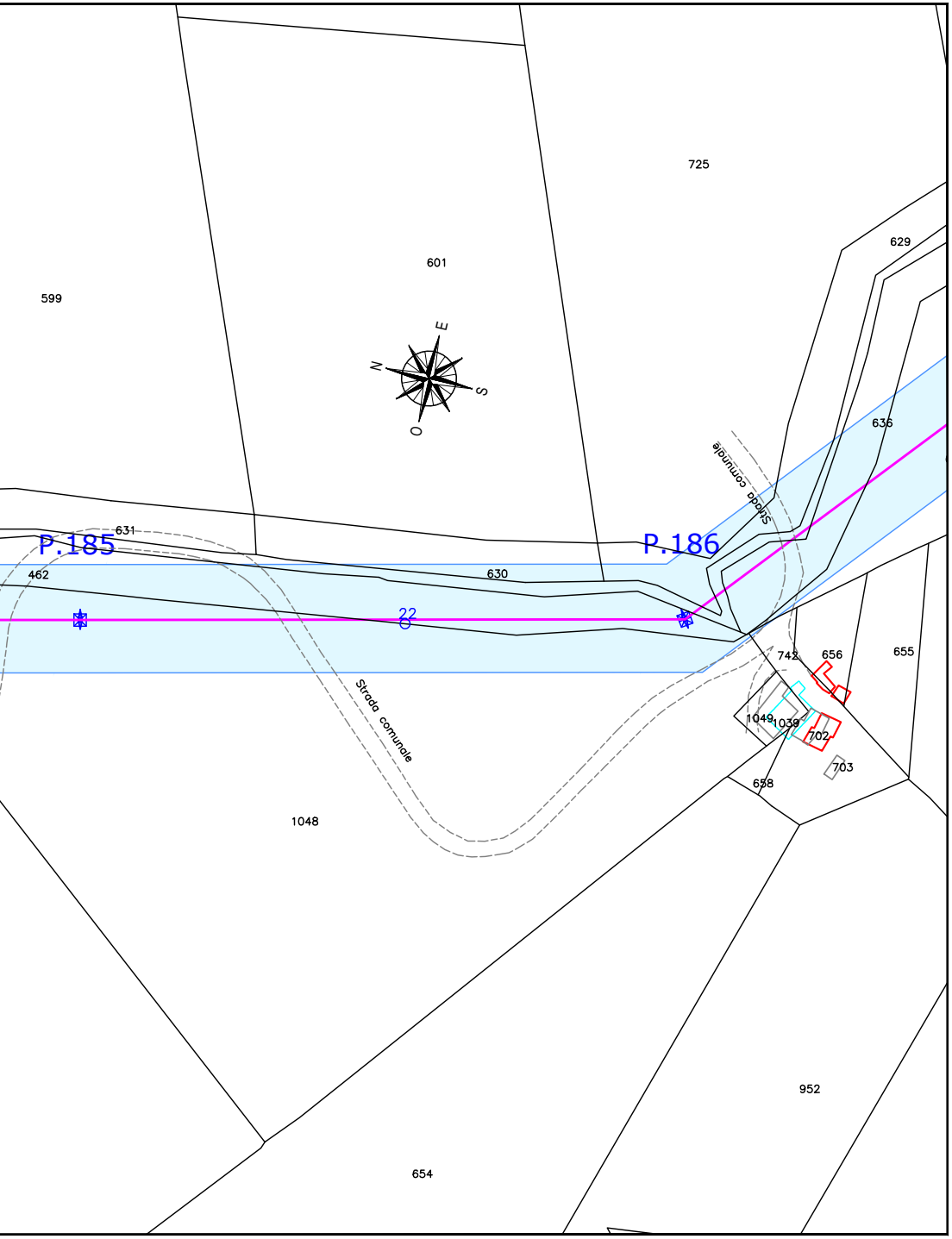
725
601
599
629
N
E
S
O
636
Strada comunale
P.185
631
462
630
P.186
22
742
656
655
1049
1039
702
703
658
Strada comunale
1048
952
654

COMUNE DI CASTRONOVO DI SICILIA F. 39

PROVINCIA DI PALERMO

PROVINCIA DI PALERMO

F. 39 COMUNE DI CASTRONOVO DI SICILIA

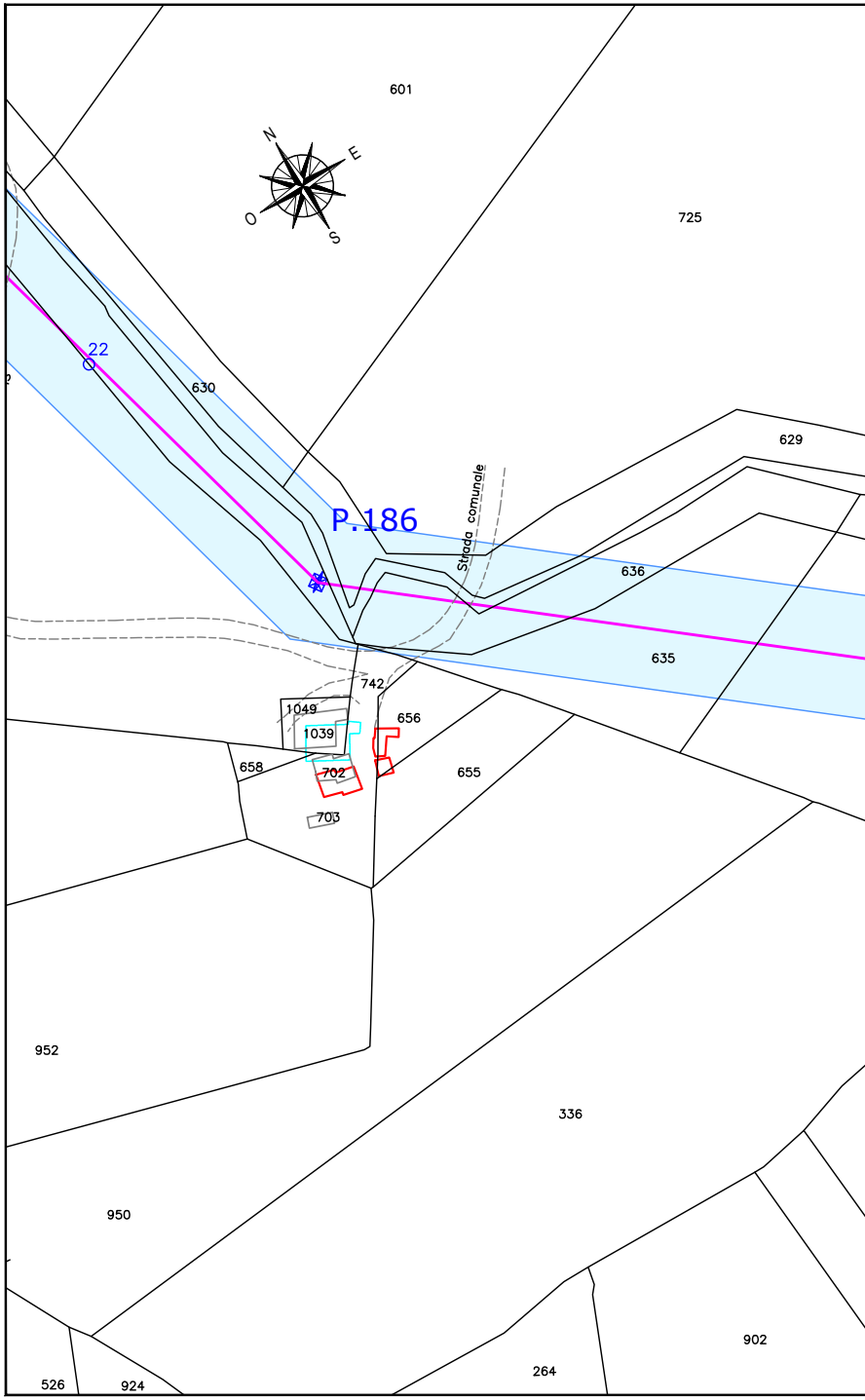
601
N
E
O
S
725
22
630
629
P.186
Strada comunale
636
635
742
1049
656
1039
655
658
702
703
952
336
950
902
264
526
924

F. 39 COMUNE DI CASTRONOVO DI SICILIA

PROVINCIA DI PALERMO

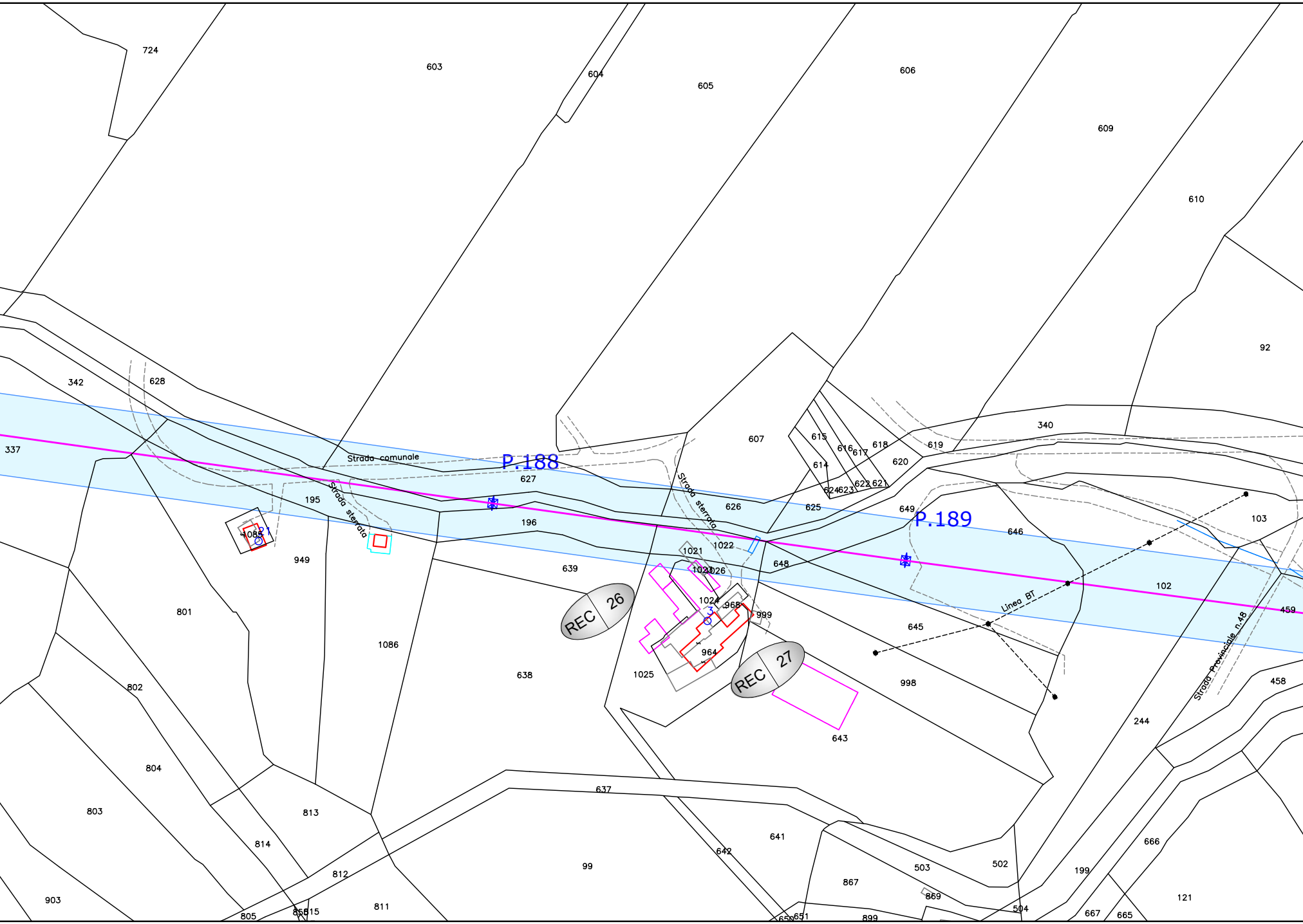
724
603
604
605
606
609
610
92
342
628
337
340
607
615
616
617
618
619
620
614
624
623
622
621
625
626
627
P.188
Strada comunale
195
Strada sterrata
196
Strada sterrata
1022
1021
1020
1026
1088
949
639
648
649
P.189
646
103
102
459
Linea BT
645
1024
968
999
REC 26
REC 27
964
1025
801
1086
638
998
643
244
458
Strada Provinciale n.48
802
804
803
813
814
637
642
641
503
502
867
869
99
812
811
805
858
815
903
650
651
899
504
199
666
121
667
665

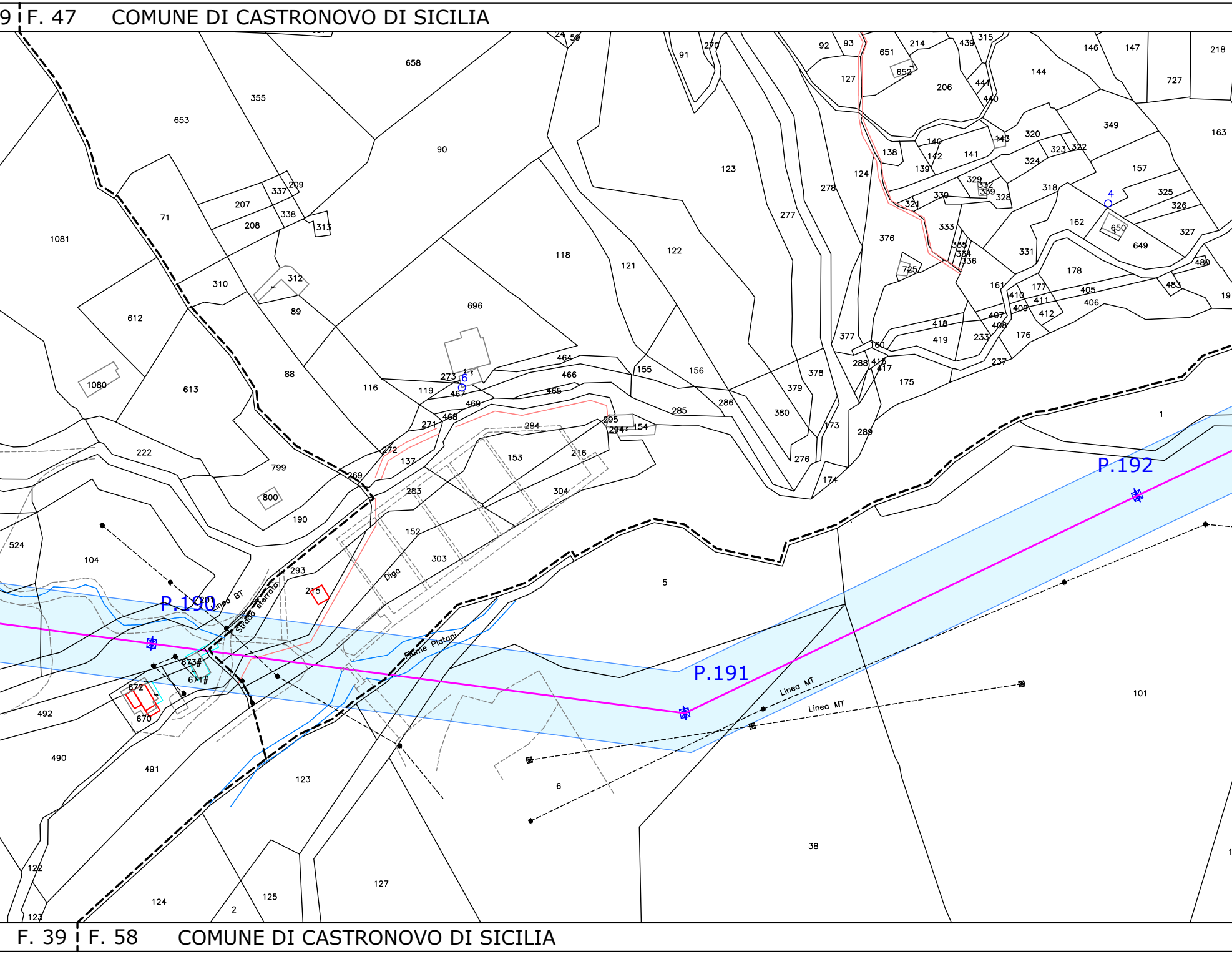
9
F. 47
COMUNE DI CASTRONOVO DI SICILIA
F. 39
F. 58
COMUNE DI CASTRONOVO DI SICILIA
P.190
P.191
P.192
Linea BT
Strada sterrata
Diga
Fiume Platani
Linea MT
Linea MT
4
6
658
355
653
90
1081
71
207
208
337
338
209
313
312
310
89
612
613
88
1080
116
119
696
118
121
122
123
277
278
124
376
91
270
92
93
127
651
652
214
439
315
206
441
440
146
147
218
144
727
163
349
320
143
140
142
141
138
139
323
322
324
157
318
325
326
329
332
339
328
330
321
333
335
334
336
725
162
650
649
327
331
178
480
161
177
410
411
409
412
405
406
483
19
418
419
407
408
233
176
377
160
288
415
417
237
175
378
379
380
155
156
285
286
464
466
465
273
467
469
468
271
284
295
294
154
272
137
269
153
216
222
799
800
190
283
304
152
303
293
215
524
104
492
490
491
673
671
672
670
123
127
122
124
125
123
2
5
6
38
101
1
173
289
276
174
1

PROVINCIA DI PALERMO

COMUNE DI CASTRONOVO DI SICILIA F. 47

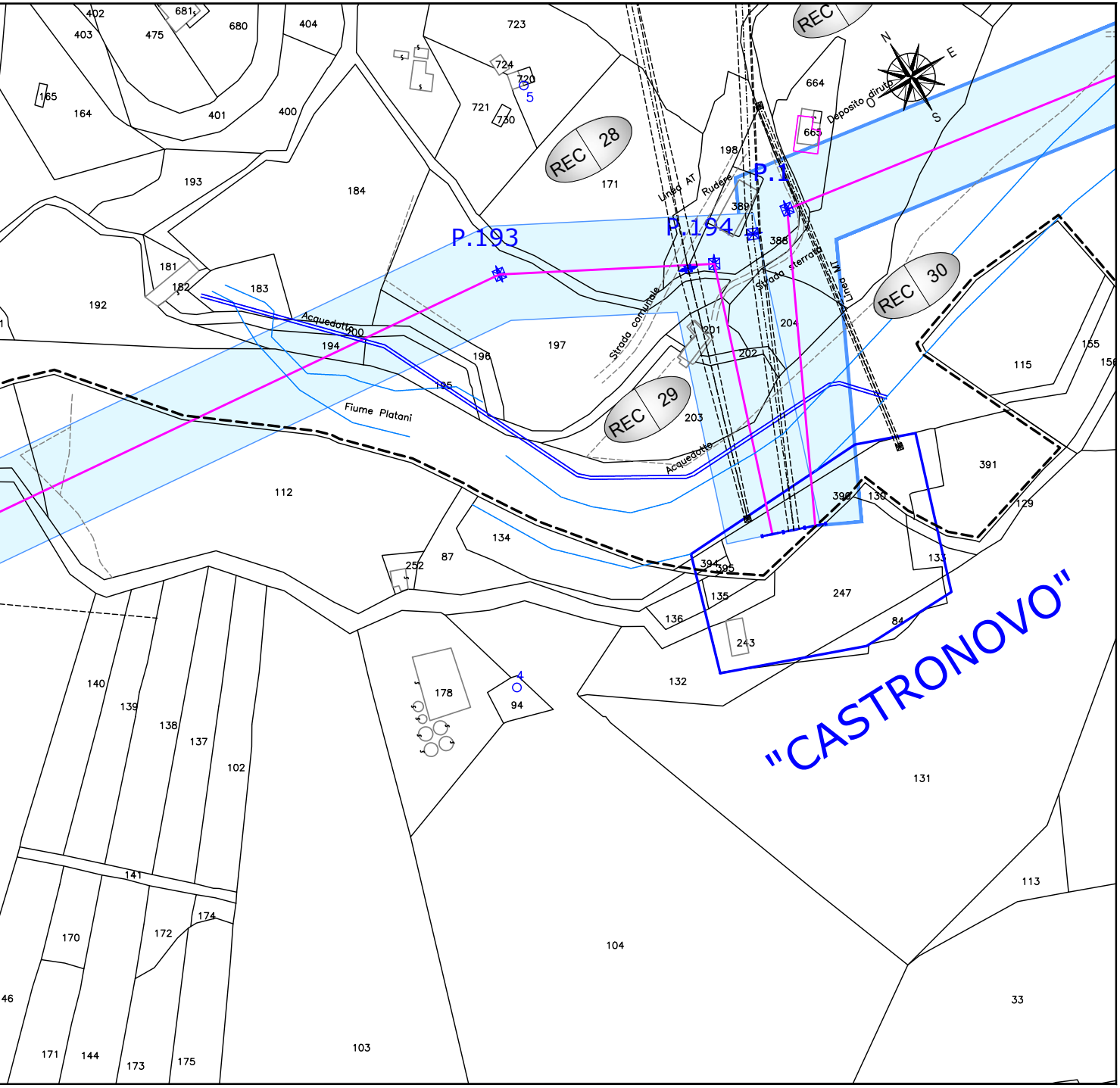
REC 28
REC 29
REC 30
REC
P.193
P.194
P.1
"CASTRONOVO"
Fiume Platani
Acquedotto
Acquedotto
Strada comunale
Linea AT
Linea AT
Rudere
Strada sterrata
Deposito diruto
N
E
S
O
5
4
402
681
403
475
680
404
723
724
720
721
730
165
164
401
400
664
665
198
171
193
184
389
388
181
182
183
192
200
194
196
197
195
201
202
204
203
155
156
115
391
112
390
130
129
134
87
252
394
395
135
247
133
136
84
243
132
140
139
138
137
102
178
94
131
141
174
170
172
113
104
46
33
171
144
173
175
103

COMUNE DI CASTRONOVO DI SICILIA F. 58

PROVINCIA DI PALERMO

LEGENDA

—	LINEA AEREA AT 150 KV ESISTENTE DA RIPOTENZIARE
⊠	PALO AT 150 KV ESISTENTE
⊠	PALO AT 150 KV ESISTENTE DA SMANTELLARE
🟥	PALO AT 150 KV FUTURO
22.50 / 21.50	Fascia DpA
REC XX	RECETTORE SENSIBILE
☐	Edificio a uso abitativo
☐	Deposito agricolo
☐	Tettoia
☐	Rudere

Progetto di potenziamento della linea aerea esistente RTN 150 kV denominata "SE Cammarata - CP Ciminna"

Progettazione:

MATE System Unipersonale srl

Via Papa Pio XII, n.8
70020 - Cassano delle Murge (BA)
Tel. +39 080 5746758
Mail: info@matesystemsrl.it |Pec: matesystem@pec.it

INGEGNERE ANTONIO TERLIZZI SEZ. A - 9686

Progettista: Ing. Antonio Terlizzi

Elaborato: Planimetria DpA su catastale della linea AT nel Comune di Castronovo di Sicilia (PA)

Numero foglio
3-3

IDENTIFICAZIONE ELABORATO

Livello progettazione	Identificativo file	Codice elaborato	Data	Scala	REV.
Definitivo	RS06AEG0014A0	FRDPLAT14-00	23/12/2020	1:2000	00

Società: Sunville S.r.l.

Partnered by:

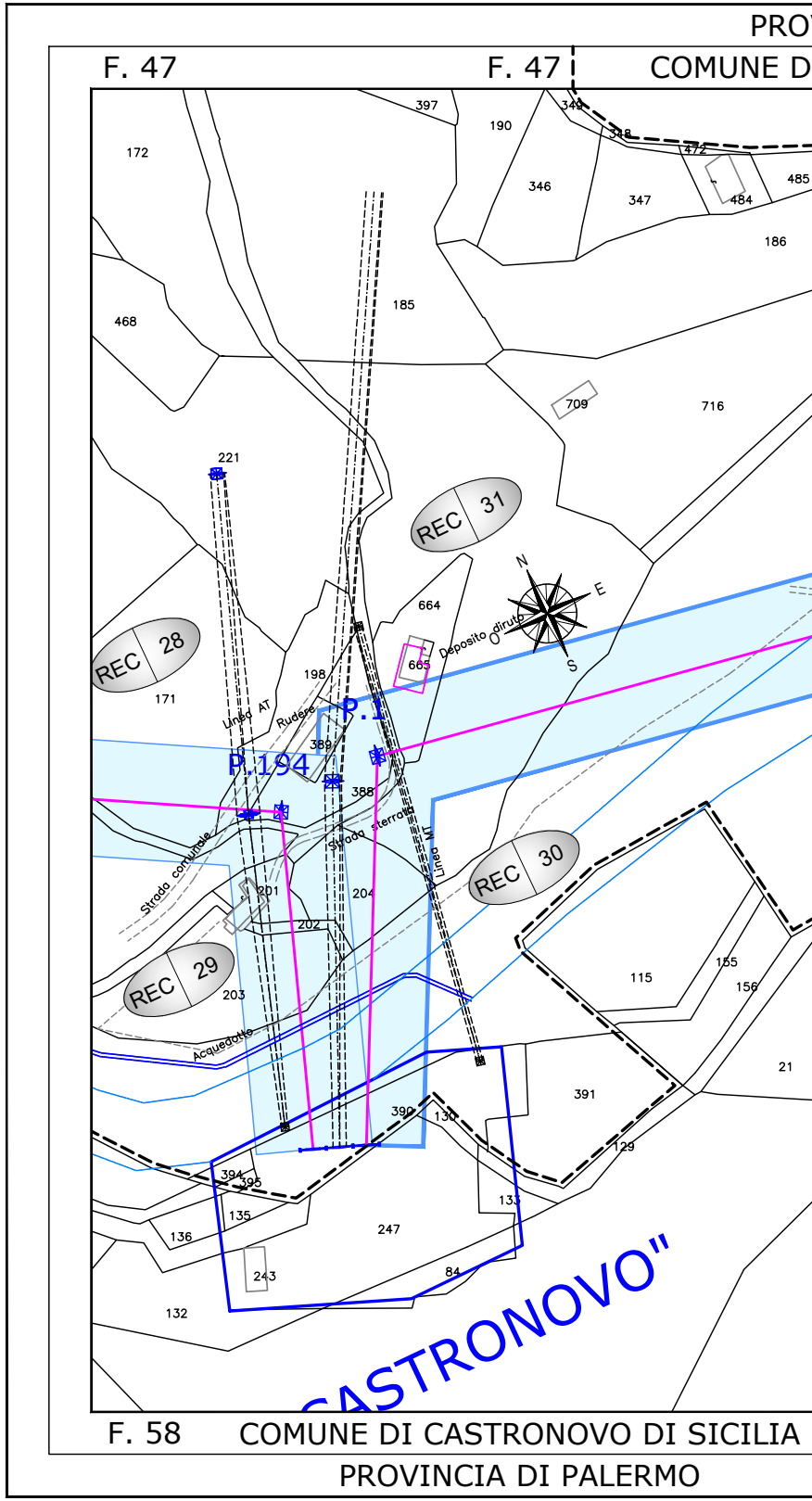
PRO
F. 47
F. 47
COMUNE D
397
190
172
349
348
472
346
347
485
484
186
468
185
709
716
221
REC 31
N
E
S
664
Deposito diruto
665
REC 28
198
171
Linea AT
Rudere
P.1
389
P.194
388
Strada sterrata
Strada comunale
Linea MT
REC 30
201
204
202
REC 29
203
115
155
156
Acquedotto
21
391
390
130
129
394
395
133
135
136
247
243
84
132
CASTRONOVO"
F. 58
COMUNE DI CASTRONOVO DI SICILIA
PROVINCIA DI PALERMO

VINCIA DI PALERMO

I CASTRONOVO DI SICILIA

F. 48 COMUNE DI CASTRONOVO DI SICILIA

COM

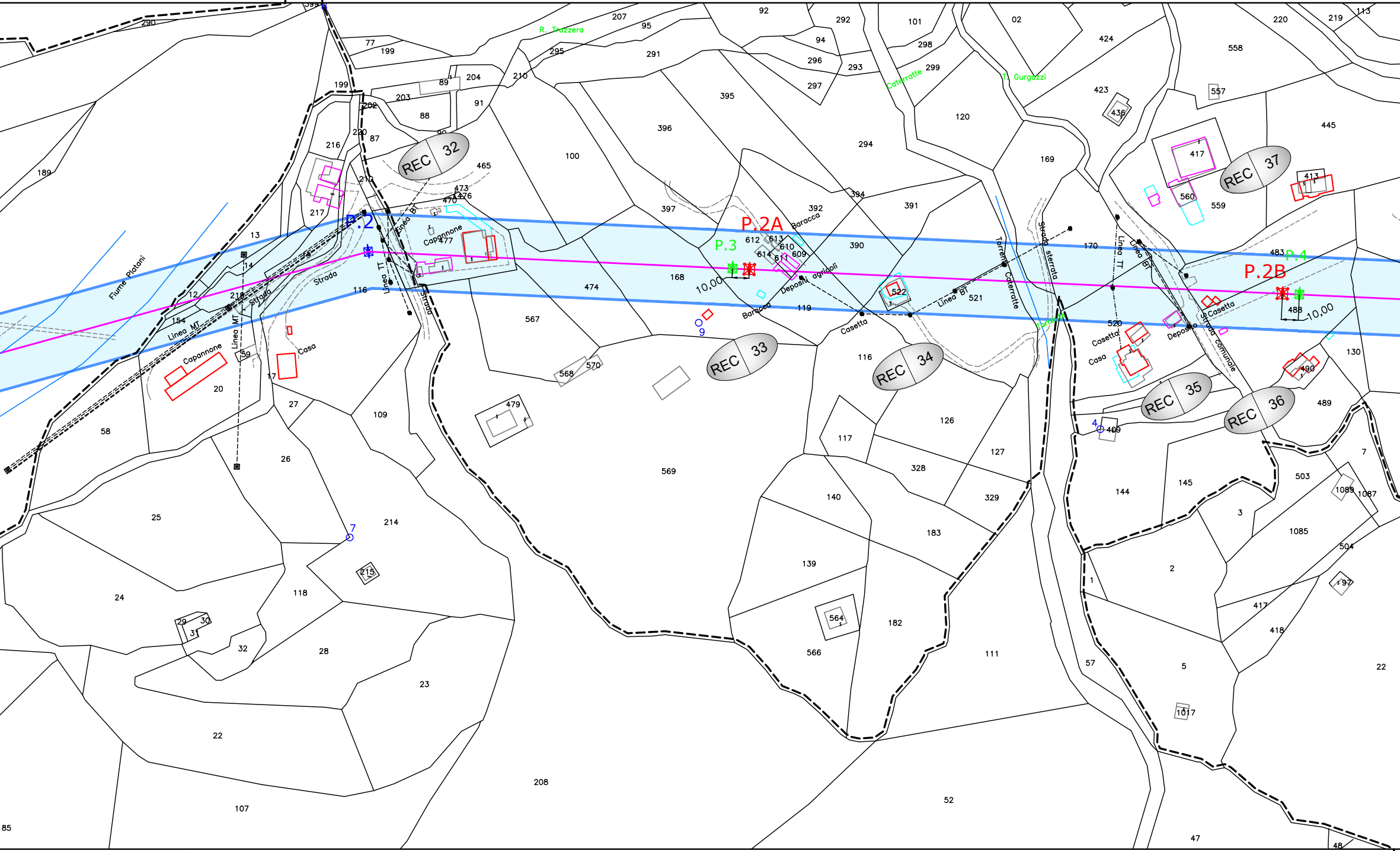
REC 32
REC 33
REC 34
REC 35
REC 36
REC 37
P.2
P.2A
P.2B
P.3
P.4
10,00
10,00
Fiume Platani
R. Trazzera
Caterratte
T. Gurgazzi
Torrente Caterratte
Strada sterrata
Strada comunale
Strada
Linea MT
Linea MT
Linea BT
Linea TT
Capannone
Capannone
Casa
Casa
Casetta
Casetta
Casetta
Baracca
Baracca
Depositi agricoli
Deposito
7
9
4
290
77
199
207
95
92
292
101
02
424
220
219
113
295
291
94
296
293
298
299
558
89
204
210
395
297
423
557
436
120
88
91
203
202
199
216
220
87
90
465
100
396
294
169
417
445
189
217
473
476
470
477
397
392
394
391
560
559
413
13
14
12
154
218
116
612
613
610
614
611
609
390
170
483
522
521
119
488
130
474
168
567
520
59
17
20
27
568
570
116
490
489
479
109
117
126
409
58
26
328
127
569
140
329
144
145
503
7
1089
1087
25
214
183
3
1085
504
24
118
215
139
2
1
97
417
418
29
30
31
32
28
564
182
111
57
5
22
566
23
22
1017
208
107
52
85
47
48

COMUNE DI CASTRONOVO DI SICILIA F. 58

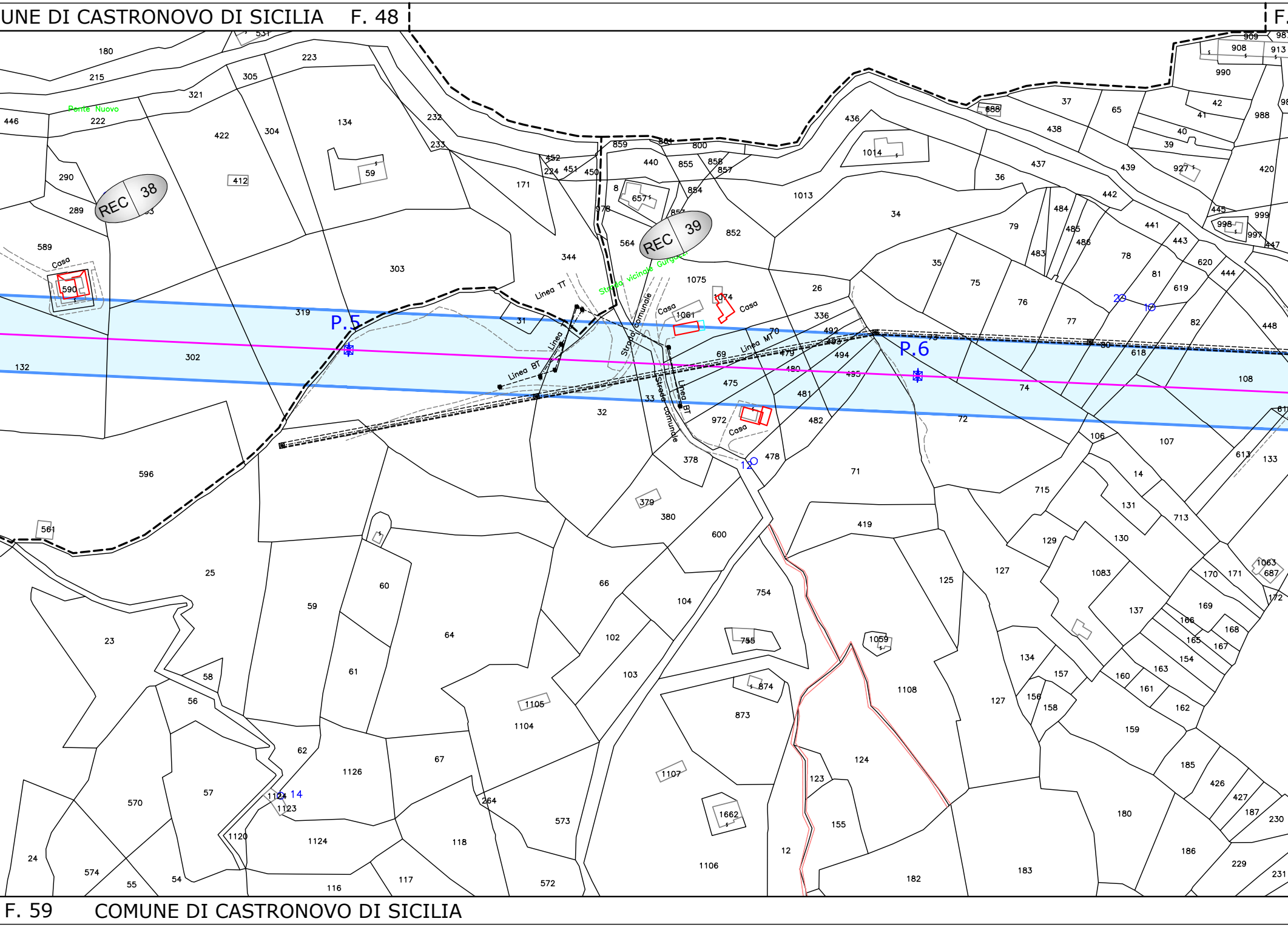
UNE DI CASTRONOVO DI SICILIA F. 48
F.
Ponte Nuovo
REC 38
REC 39
Casa
P.5
P.6
Linea TT
Linea BT
Linea MT
Strada vicinale Gurgazzi
Strada comunale
12
13
14
F. 59 COMUNE DI CASTRONOVO DI SICILIA

. 59 COMUNE DI CASTRONOVO DI SICILIA COMUNE DI CASTRONOVO DI SICILIA F. 59 F. 60 COMUNE DI CASTRONOVO DI

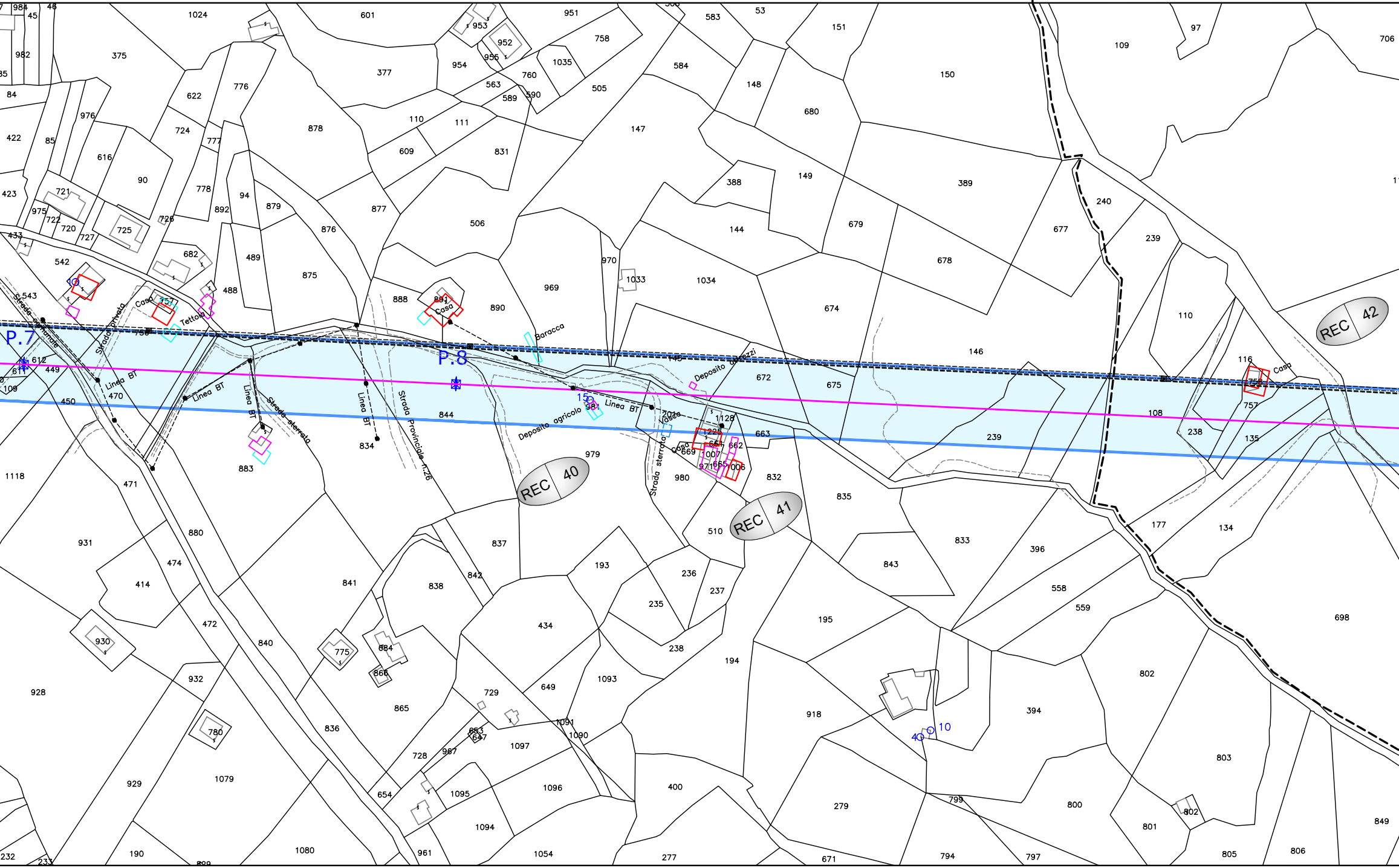
P.7
P.8
REC 40
REC 41
REC 42
Linea BT
Strada provinciale n.26
Strada sterrata
Strada privata
Strada comunale
Casa
Tettoia
Baracca
Deposito agricolo
Deposito attrezzi
Vasca
15
10
4
1024
601
951
583
53
151
97
109
706
375
377
953
952
758
584
148
150
982
954
955
1035
760
563
589
590
505
680
84
622
776
110
111
147
422
976
85
724
777
878
609
831
388
149
389
616
90
778
94
879
877
506
144
679
423
721
975
722
720
727
725
726
892
876
678
677
240
239
433
682
489
970
1033
1034
542
875
969
110
543
488
888
891
890
674
146
116
612
611
449
750
470
450
844
834
672
675
108
238
757
135
1128
663
239
1118
883
979
669
1007
1006
662
832
471
980
835
177
134
931
880
837
510
833
396
414
474
193
236
843
558
841
838
842
237
559
235
698
472
434
195
930
840
775
684
238
194
866
802
932
928
729
649
1093
918
394
865
1091
1090
10
836
780
653
647
967
1097
728
803
929
1079
654
1095
1096
400
279
799
800
849
1094
801
802
232
233
190
1080
961
1054
277
671
794
797
805
806

COMUNE DI CASTRONOVO DI
PROVINCIA DI PALERM

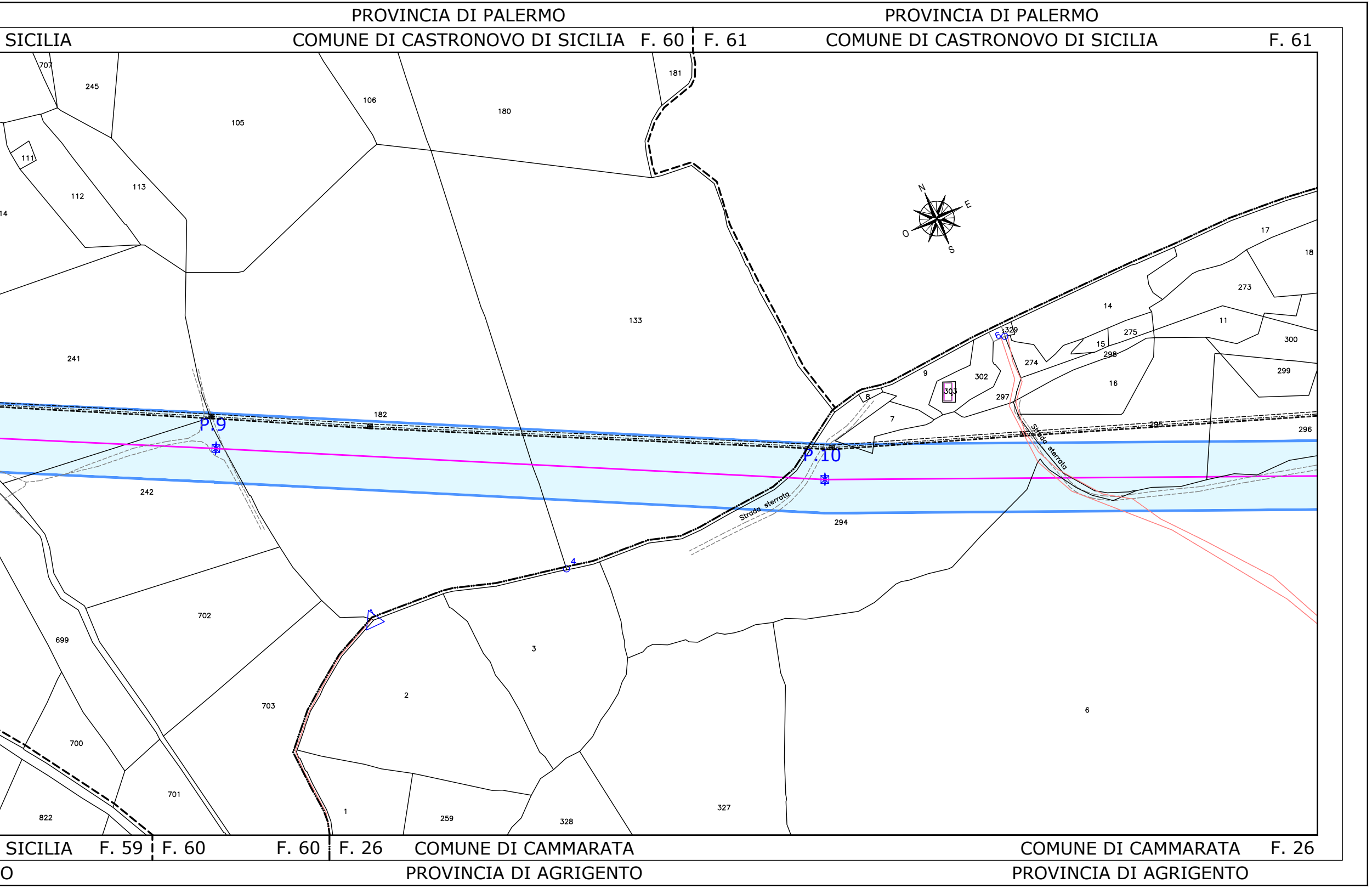
PROVINCIA DI PALERMO
SICILIA
COMUNE DI CASTRONOVO DI SICILIA F. 60
F. 61
PROVINCIA DI PALERMO
COMUNE DI CASTRONOVO DI SICILIA F. 61
707
245
106
180
181
105
111
112
113
14
N
E
O
S
17
18
273
14
11
133
329
6
275
15
300
298
274
9
302
16
299
303
297
241
8
182
7
295
296
P.9
P.10
242
Strada sterrata
Strada sterrata
294
4
702
1
699
3
2
6
703
700
701
822
1
259
328
327
SICILIA F. 59
F. 60
F. 60
F. 26
COMUNE DI CAMMARATA
COMUNE DI CAMMARATA F. 26
O
PROVINCIA DI AGRIGENTO
PROVINCIA DI AGRIGENTO