LEGENDA

▬	LINEA AEREA AT 150 KV ESISTENTE DA RIPOTENZIARE
⊠	PALO AT 150 KV ESISTENTE
🟩	PALO AT 150 KV ESISTENTE DA SMANTELLARE
🟥	PALO AT 150 KV FUTURO
▭ 22.50 / 21.50	Fascia DpA
REC | XX	RECETTORE SENSIBILE
🟥	Edificio a uso abitativo
🟪	Deposito agricolo
🟦	Tettoia
⬜	Rudere

Progetto di potenziamento della linea aerea esistente RTN 150 kV denominata "SE Cammarata - CP Ciminna"

Progettazione:

MATE System Unipersonale srl

Via Papa Pio XII, n.8
70020 - Cassano delle Murge (BA)
Tel. +39 080 5746758
Mail: info@matesystemsrl.it |Pec: matesystem@pec.it

ORDINE DEGLI INGEGNERI PROVINCIA DI BARI
INGEGNERE
ANTONIO TERLIZZI
SEZ. A - 9638
CIVILE E AMBIENTALE
INDUSTRIALE
DELL'INFORMAZIONE

Progettista:
Ing. Antonio Terlizzi

Elaborato: Planimetria DpA su catastale della linea AT nel Comune di Comune di Cammarata (AG)	Numero foglio 1-2

IDENTIFICAZIONE ELABORATO

Livello progettazione	Identificativo file	Codice elaborato	Data	Scala	REV.
Definitivo	RS06AEG0016A0	FRDPLAT16-00	23/12/2020	1:2000	00

Società: Sunville S.r.l.

GreenGo

Partnered by:

rea
reliable energy advisors

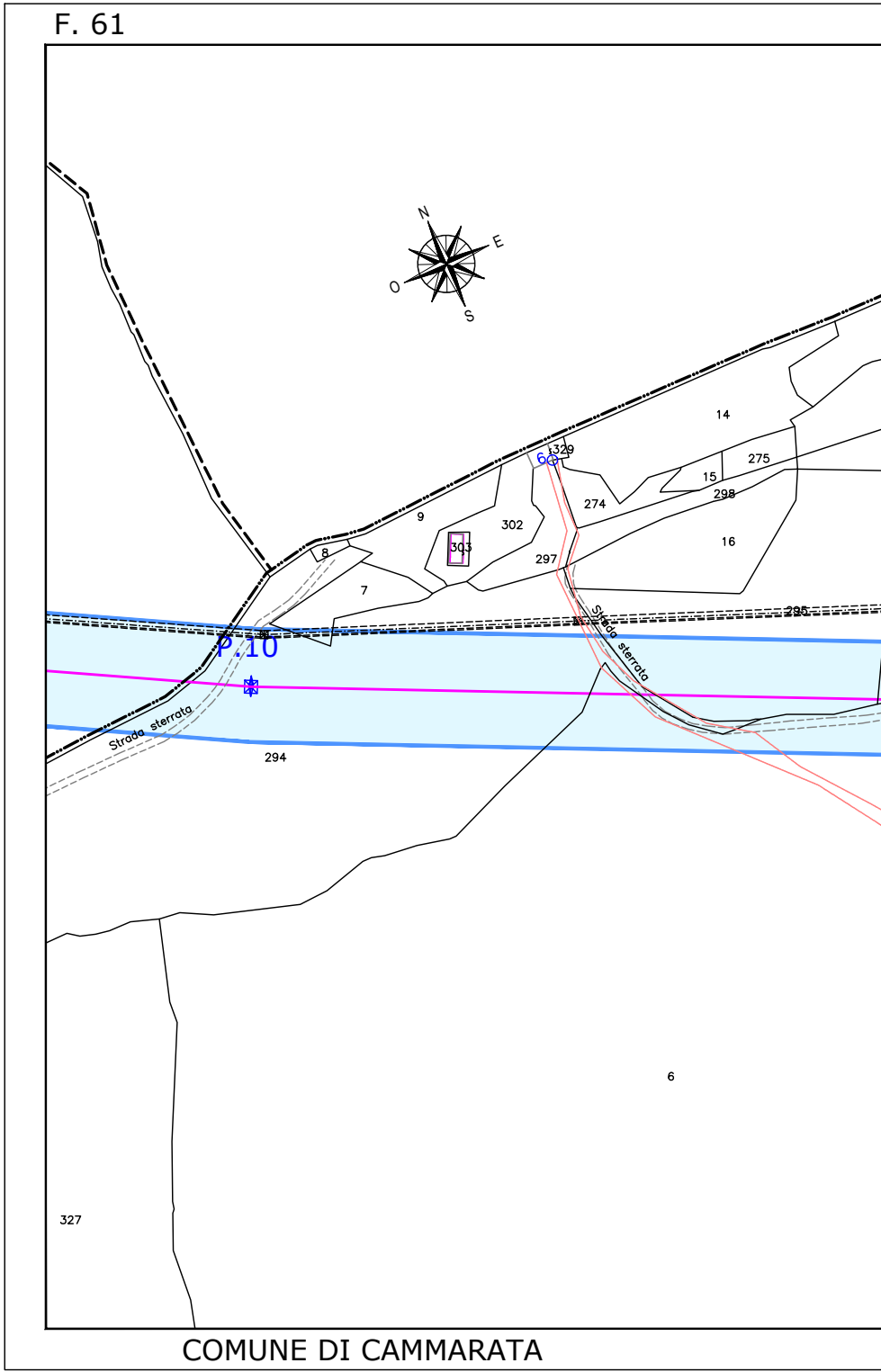
F. 61
N
E
O
S
14
329
60
275
15
298
274
9
302
16
8
303
297
7
295
P.10
Strada sterrata
Strada sterrata
294
6
327

COMUNE DI CAMMARATA
PROVINCIA DI AGRIGENTO

PROVINCIA DI PALERMO | PROVINCIA DI AGRIGENTO

COMUNE DI CASTRONOVO DI SICILIA F. 61 | F. 26 COMUNE DI CAMMARATA

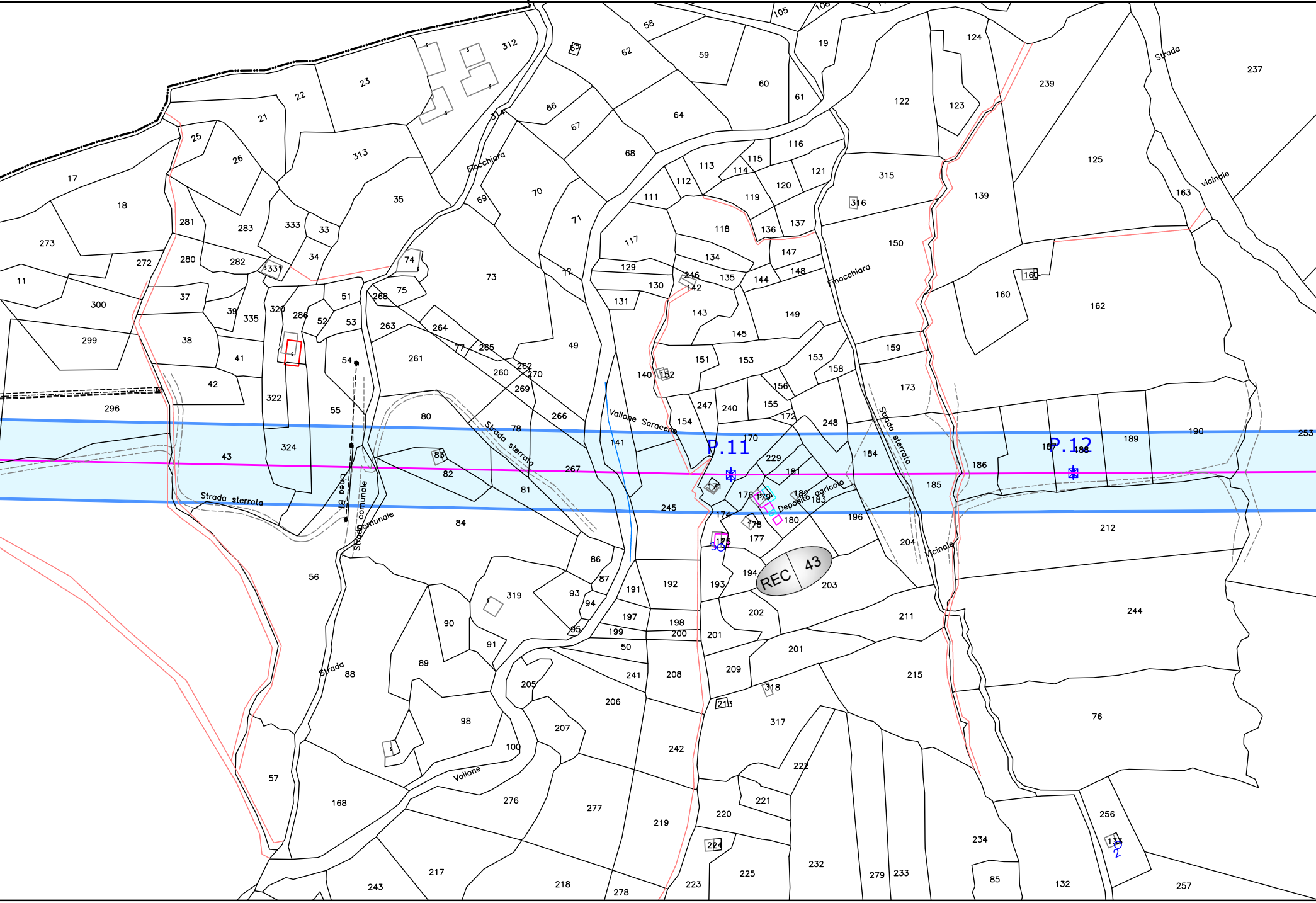
P.11
P.12
REC 43
Strada sterrata
Strada sterrata
Strada comunale
Strada comunale
Strada sterrata
Strada
Strada
Vallone Saraceno
Vallone
Finocchiara
Finocchiara
Deposito agricolo
Vicinale
vicinale
Linea BT

COMUNE DI

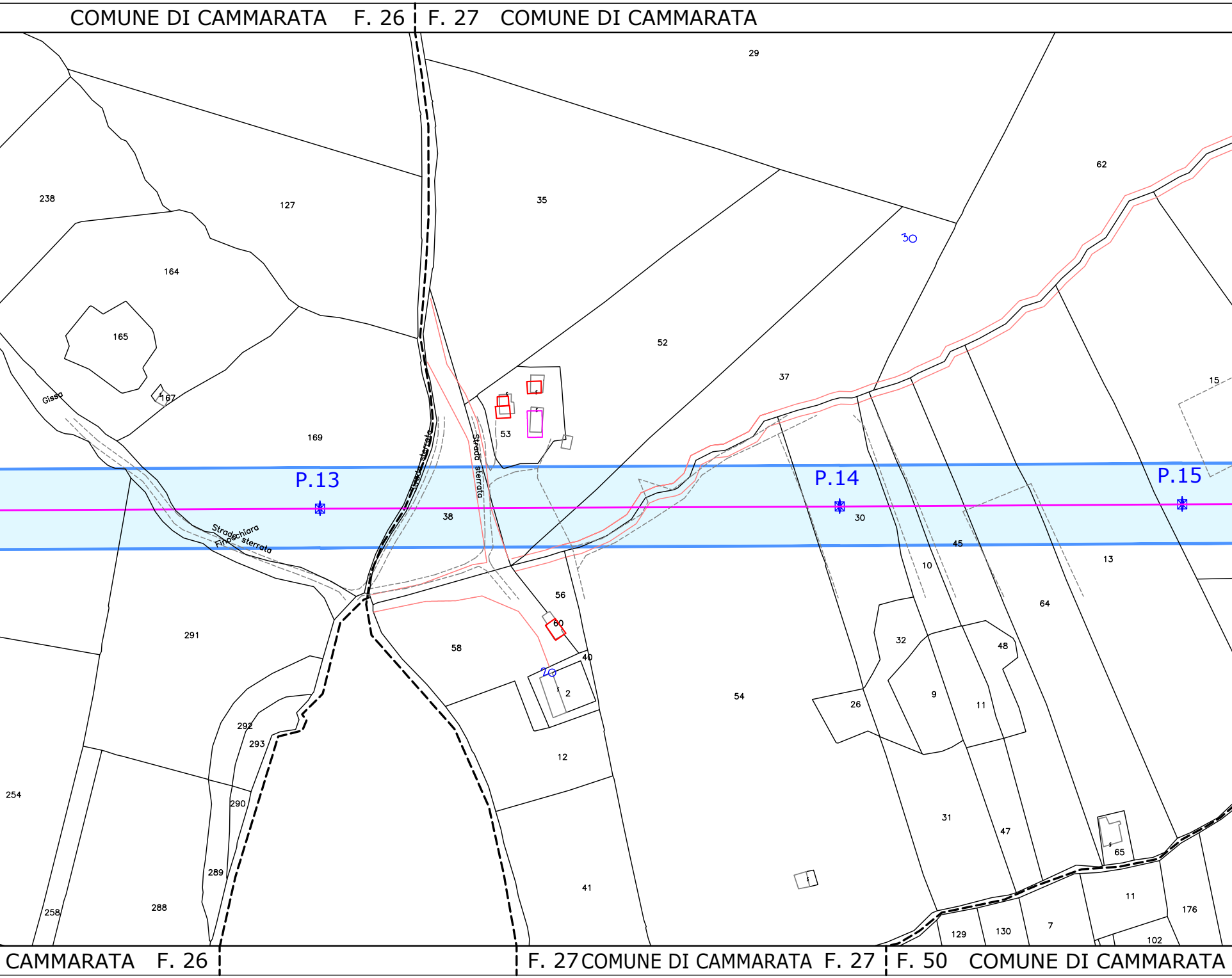
COMUNE DI CAMMARATA F. 26
F. 27 COMUNE DI CAMMARATA
29
62
35
127
238
164
165
167
Gisso
169
52
37
30
53
15
Strada sterrata
Strada sterrata
P.13
P.14
P.15
38
30
Stradachiara
Fino sterrata
45
10
13
56
60
64
58
40
20
2
291
32
48
54
26
9
11
292
293
12
254
290
31
47
65
289
41
258
288
11
176
7
129
130
102
CAMMARATA F. 26
F. 27 COMUNE DI CAMMARATA F. 27
F. 50 COMUNE DI CAMMARATA

COMUNE DI CAMMARATA F. 27 | F. 51 COMUNE DI CAMMARATA

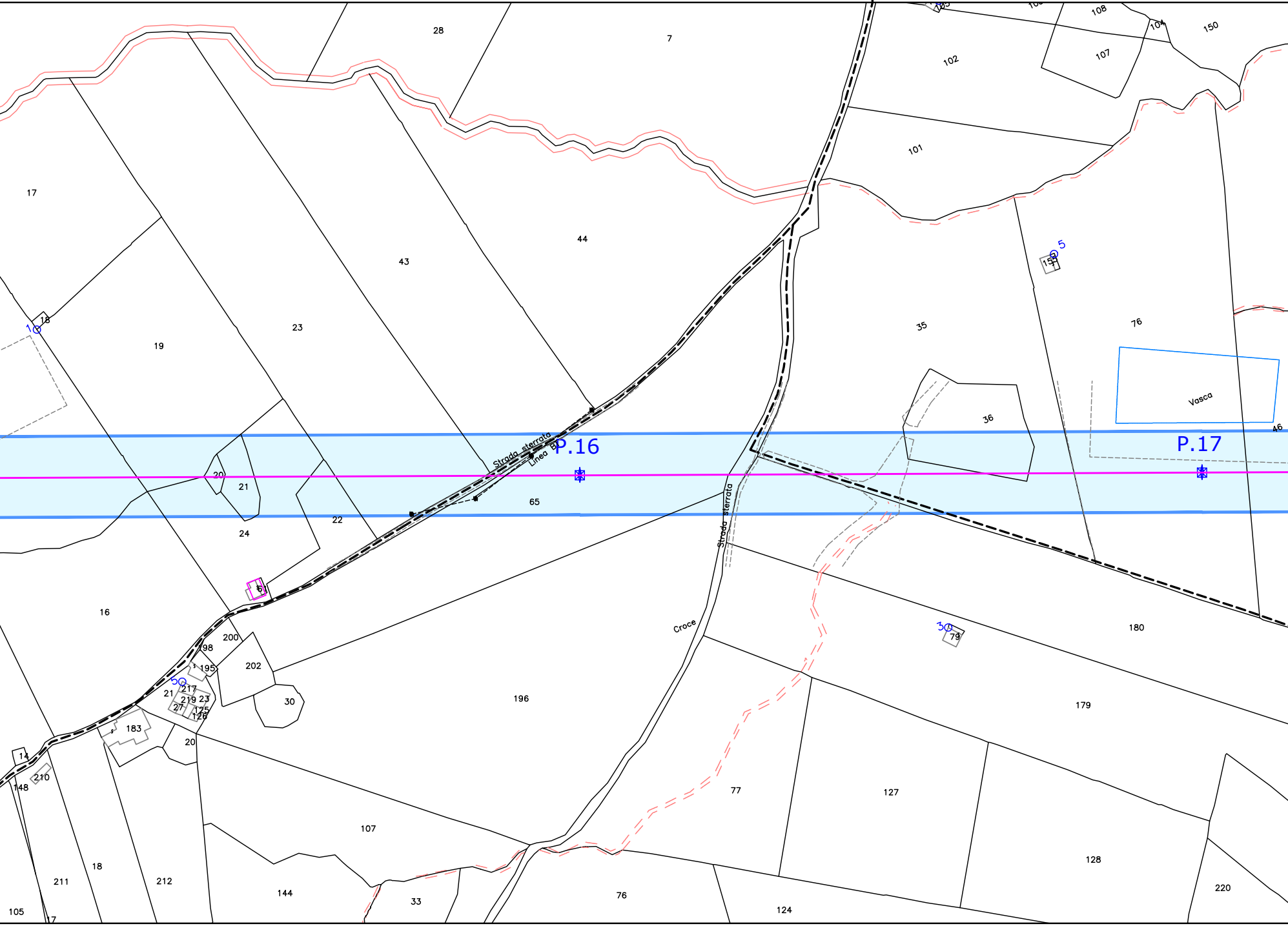

28
7
108
104
150
102
107
101
17
43
44
5
15
35
76
18
19
23
10
Vasca
36
46
Strada sterrata
Linea BT
P.16
P.17
20
21
65
22
24
Strada sterrata
61
16
Croce
180
200
98
202
195
50
217
21
219
23
27
125
126
30
196
30
79
179
183
20
14
210
148
77
127
107
128
220
18
211
212
144
33
76
124
105
17

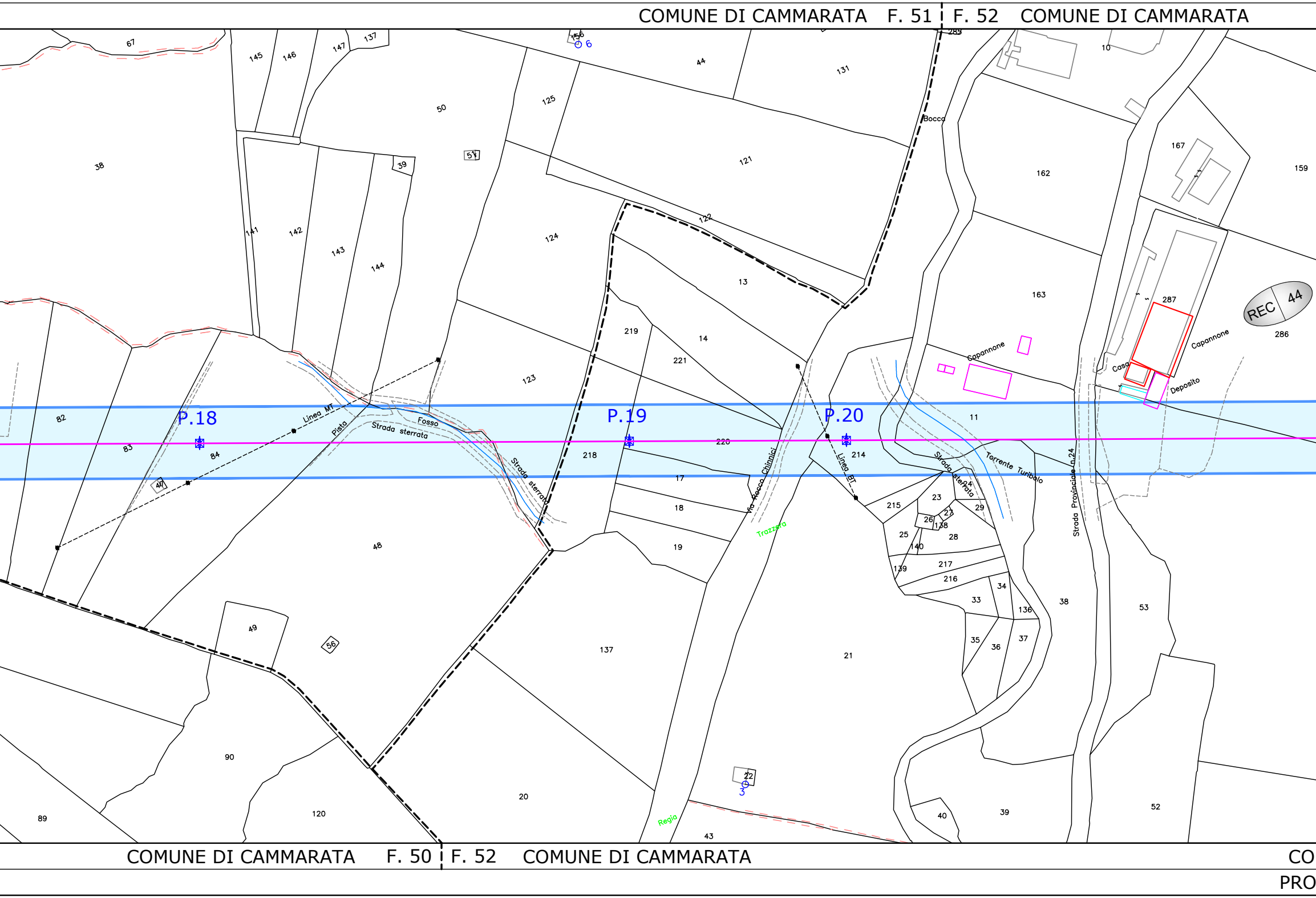
COMUNE DI CAMMARATA F. 51
F. 52 COMUNE DI CAMMARATA
COMUNE DI CAMMARATA F. 50
F. 52 COMUNE DI CAMMARATA
CO
PRO
P.18
P.19
P.20
REC 44
Linea MT
Pista
Strada sterrata
Fosso
Strada sterrata
Via Rocco Chinnici
Linea BT
Strada sterrata
Torrente Turibolo
Strada Provinciale n.24
Trazzera
Regia
Bocca
Capannone
Capannone
Casa
Deposito
6
3
67
145
146
147
137
156
44
131
283
10
50
125
121
38
51
39
162
167
159
141
142
143
144
124
122
13
163
287
286
219
14
221
123
82
83
84
218
220
214
11
47
17
18
19
215
23
24
26
27
29
138
25
28
140
139
217
216
33
34
136
38
53
48
49
56
137
35
36
37
21
90
120
20
22
40
39
52
89
43

PROVINCIA DI AGRIGENTO

COMUNE DI CAMMARATA F. 52

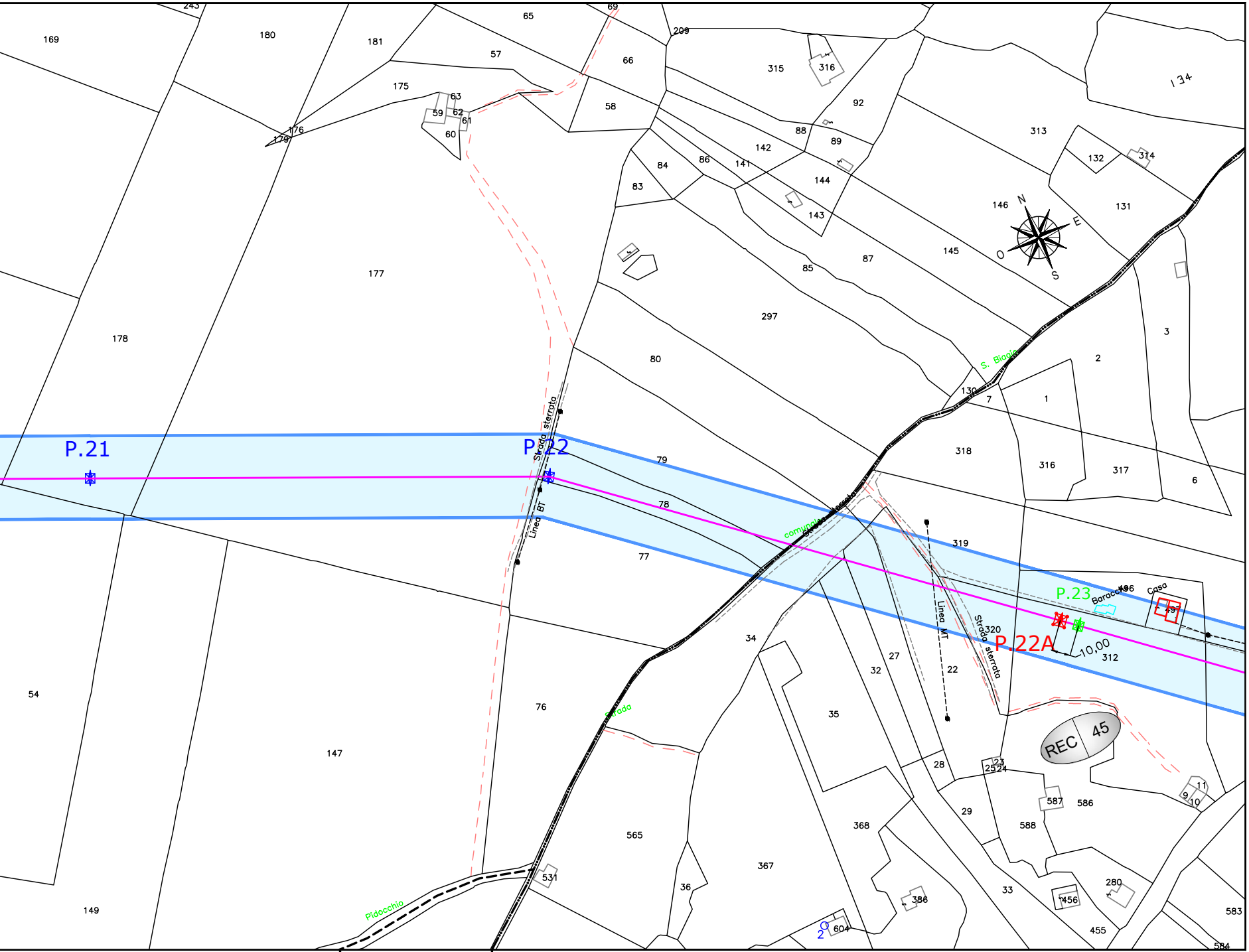
P.21
P.22
P.23
P.22A
10,00
Strada sterrata
Linea BT
Linea MT
Strada comunale sterrata
Strada sterrata
S. Biagio
Strada
Pidocchio
Baracca
Casa
REC 45
N
E
S
O
243
169
180
181
65
69
209
57
66
315
316
175
63
59
62
61
60
176
179
58
92
88
89
142
84
86
141
83
144
143
146
313
132
314
131
134
177
178
85
87
145
297
80
2
3
130
7
1
318
316
317
6
79
78
77
319
496
497
320
312
34
27
32
22
35
54
76
147
28
23
25
24
587
586
11
9
10
29
588
368
565
367
36
33
280
456
386
531
604
2
455
583
584
149

MUNE DI CAMMARATA F. 52 | F. 1 COMUNE DI SAN GIOVANNI GEMINI F. 1

VINCIA DI AGRIGENTO PROVINCIA DI AGRIGENTO

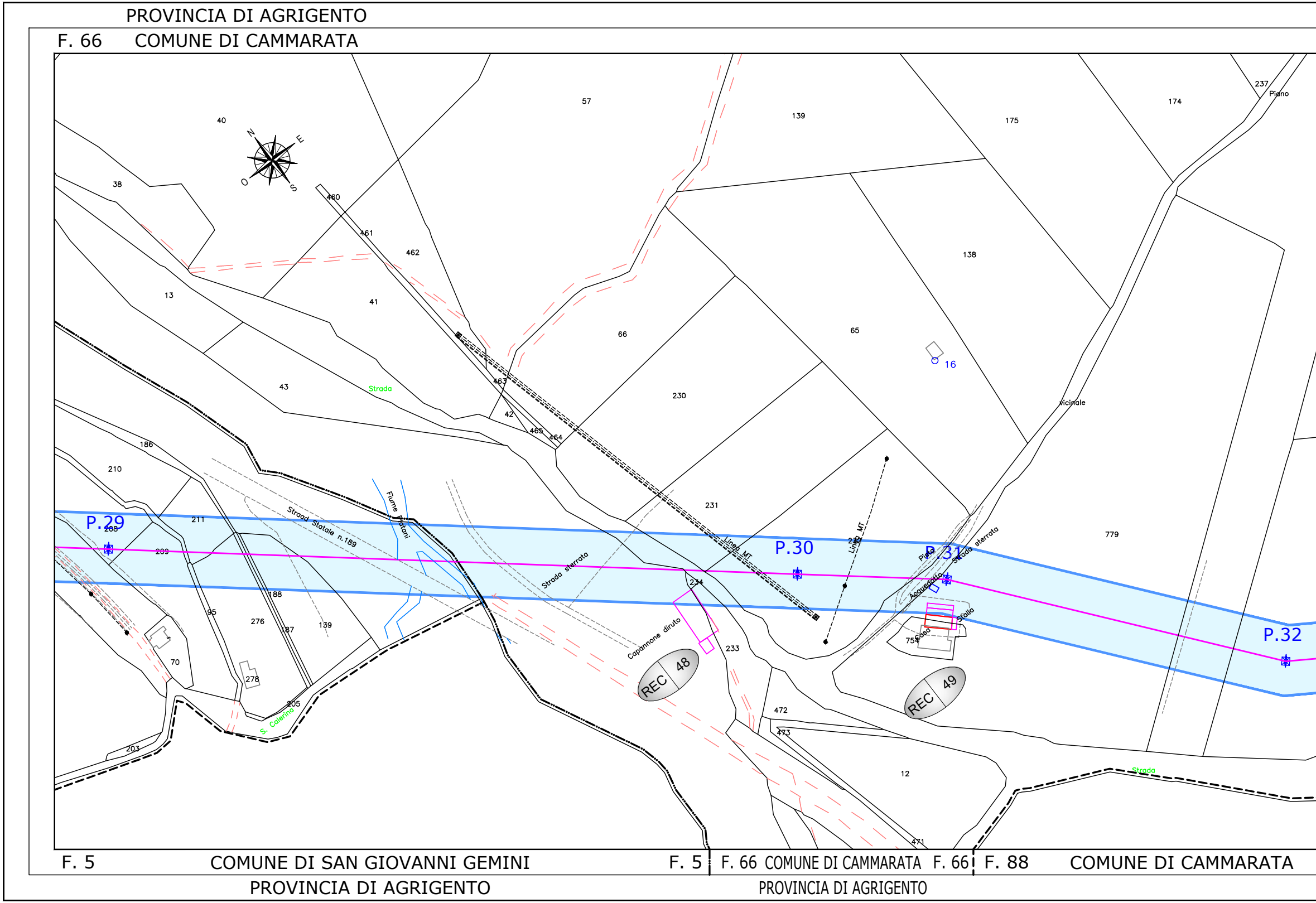
PROVINCIA DI AGRIGENTO
F. 66
COMUNE DI CAMMARATA
N
E
S
O
40
57
139
175
174
237
Piano
38
460
461
462
13
41
66
65
138
16
43
Strada
463
42
465
464
230
vicinale
186
210
231
779
P.29
208
211
209
Strada Statale n.189
Fiume Platani
Strada sterrata
Linea MT
P.30
232
Linea MT
P.31
Pista
Strada sterrata
Acquedotto
Stalla
Casa
754
P.32
234
188
95
276
187
139
70
278
Capannone diruto
REC 48
233
REC 49
205
S. Caterina
203
472
473
12
Strada
471
F. 5
COMUNE DI SAN GIOVANNI GEMINI
F. 5
PROVINCIA DI AGRIGENTO
F. 66
COMUNE DI CAMMARATA
F. 66
PROVINCIA DI AGRIGENTO
F. 88
COMUNE DI CAMMARATA

COMU

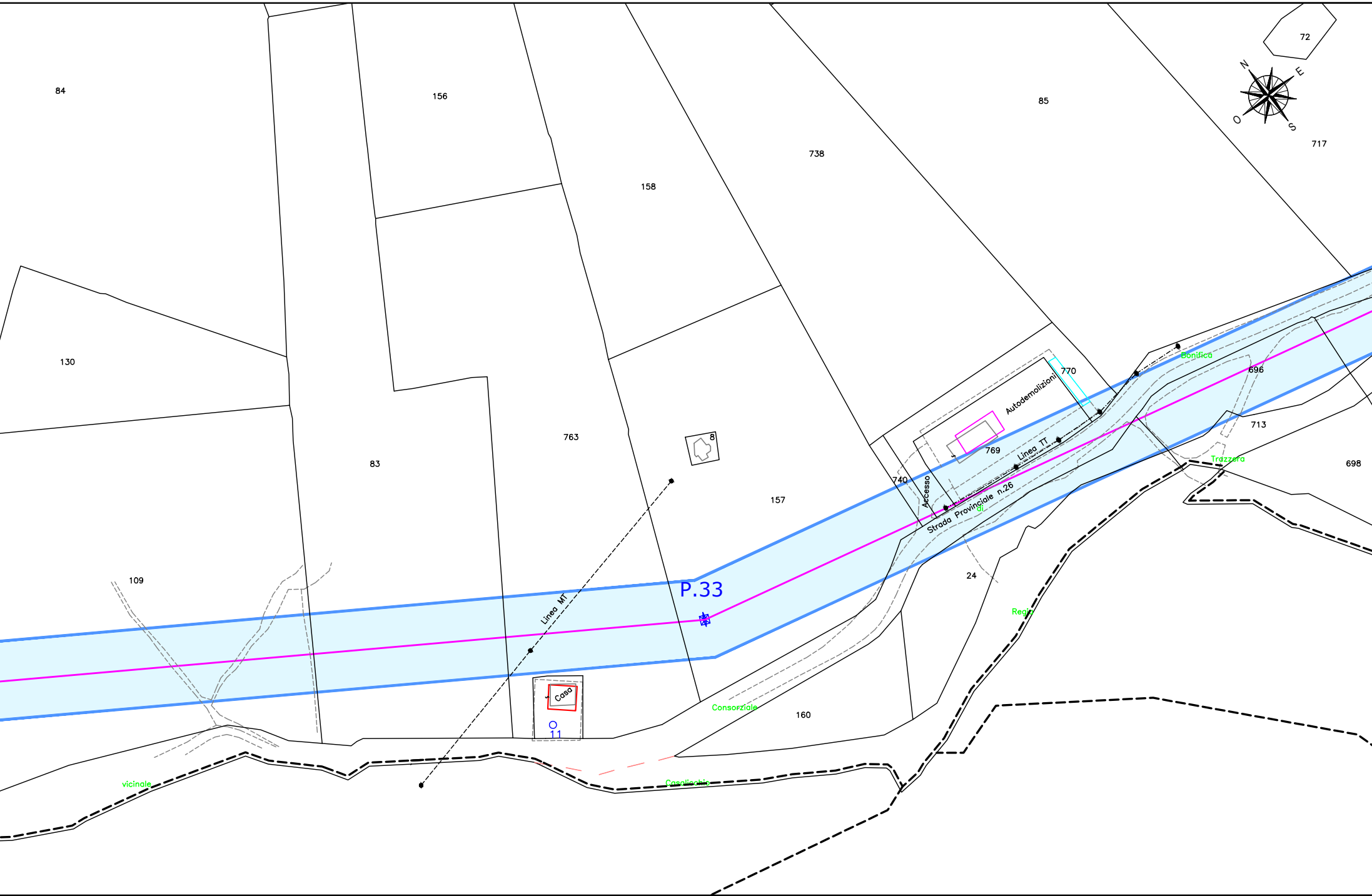
72
N
E
O
S
84
156
85
738
717
158
130
83
763
8
157
770
Autodemolizioni
Bonifica
696
769
Linea TT
740
Accesso
Strada Provinciale n.26
di
713
Trazzera
698
24
109
Linea MT
P.33
Regia
Casa
11
Consorziale
160
vicinale
Casalicchio

COMUNE DI CAMMARATA F. 88 | F. 135 COMUNE DI CAMMARATA

PROVINCIA DI AGRIGENTO

NE DI CAMMARATA F. 66 | F. 67 COMUNE DI CAMMARATA

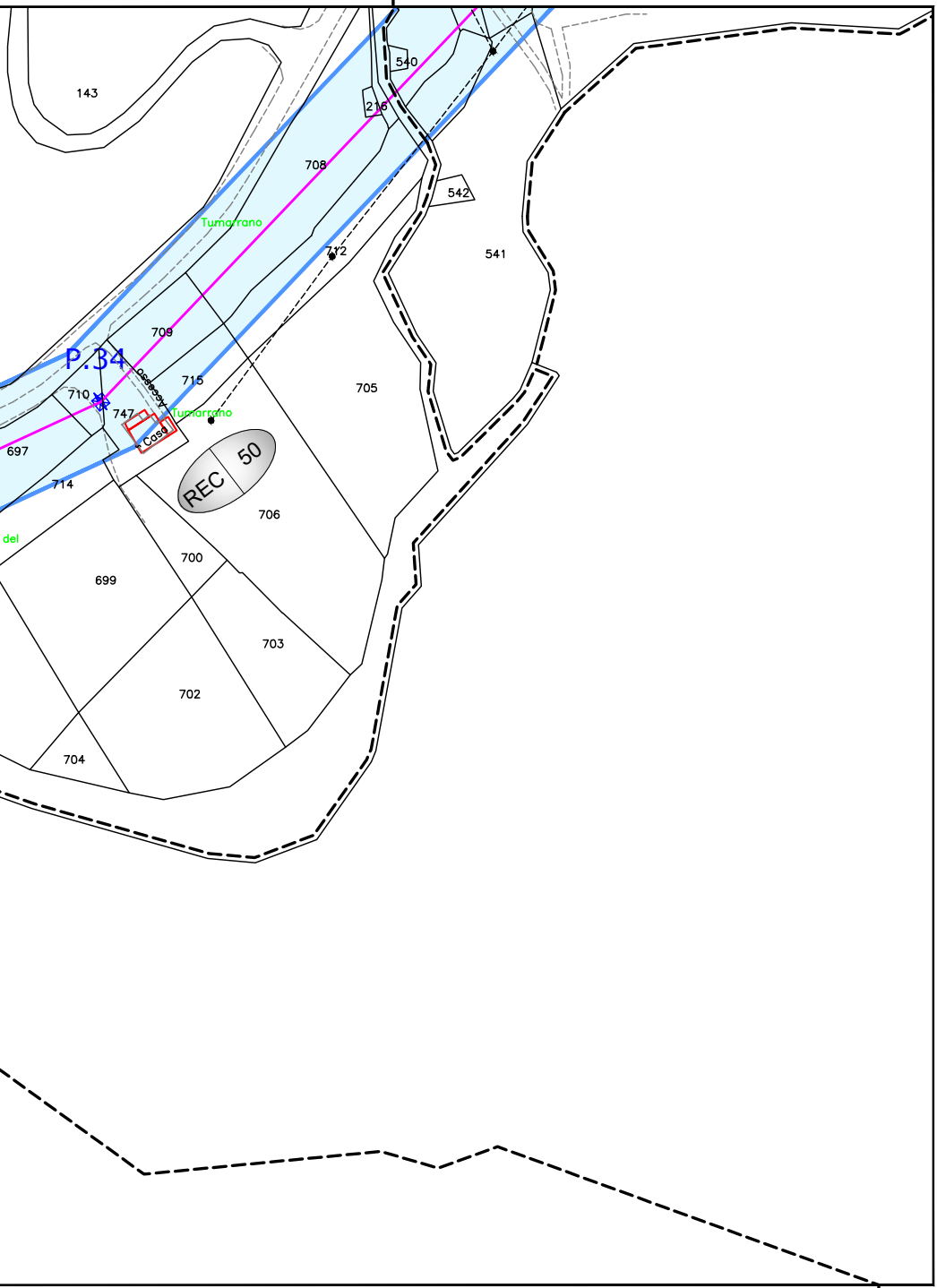
143
540
216
708
542
541
712
Tumarrano
709
P.34
715
710
747
Accesso
Casa
Tumarrano
705
REC
50
697
714
706
del
700
699
703
702
704

COMUNE DI CAMMARATA F. 135 | F. 89

PROVINCIA DI AGRIGENTO

LEGENDA

- LINEA AEREA AT 150 KV ESISTENTE DA RIPOTENZIARE
- ⊠ PALO AT 150 KV ESISTENTE
- ⊠ PALO AT 150 KV ESISTENTE DA SMANTELLARE
- ■ PALO AT 150 KV FUTURO
- 22.50 / 21.50 Fascia DpA
- REC XX RECETTORE SENSIBILE
- ☐ Edificio a uso abitativo
- ☐ Deposito agricolo
- ☐ Tettoia
- ☐ Rudere

Progetto di potenziamento della linea aerea esistente RTN 150 kV denominata "SE Cammarata - CP Ciminna"

Progettazione:

MATE System Unipersonale srl

Via Papa Pio XII, n.8
70020 - Cassano delle Murge (BA)
Tel. +39 080 5746758
Mail: info@matesystemsrl.it |Pec: matesystem@pec.it

ANTONIO TERLIZZI
SEZ. A - 9638

Progettista:
Ing. Antonio Terlizzi

Elaborato: Planimetria DpA su catastale della linea AT nel Comune di Comune di Cammarata (AG)	Numero foglio 2-2

IDENTIFICAZIONE ELABORATO

Livello progettazione	Identificativo file	Codice elaborato	Data	Scala	REV.
Definitivo	RS06AEG0016A0	FRDPLAT16-00	23/12/2020	1:2000	00

Società: Sunville S.r.l.

GreenGo

Partnered by:

rea reliable energy advisors

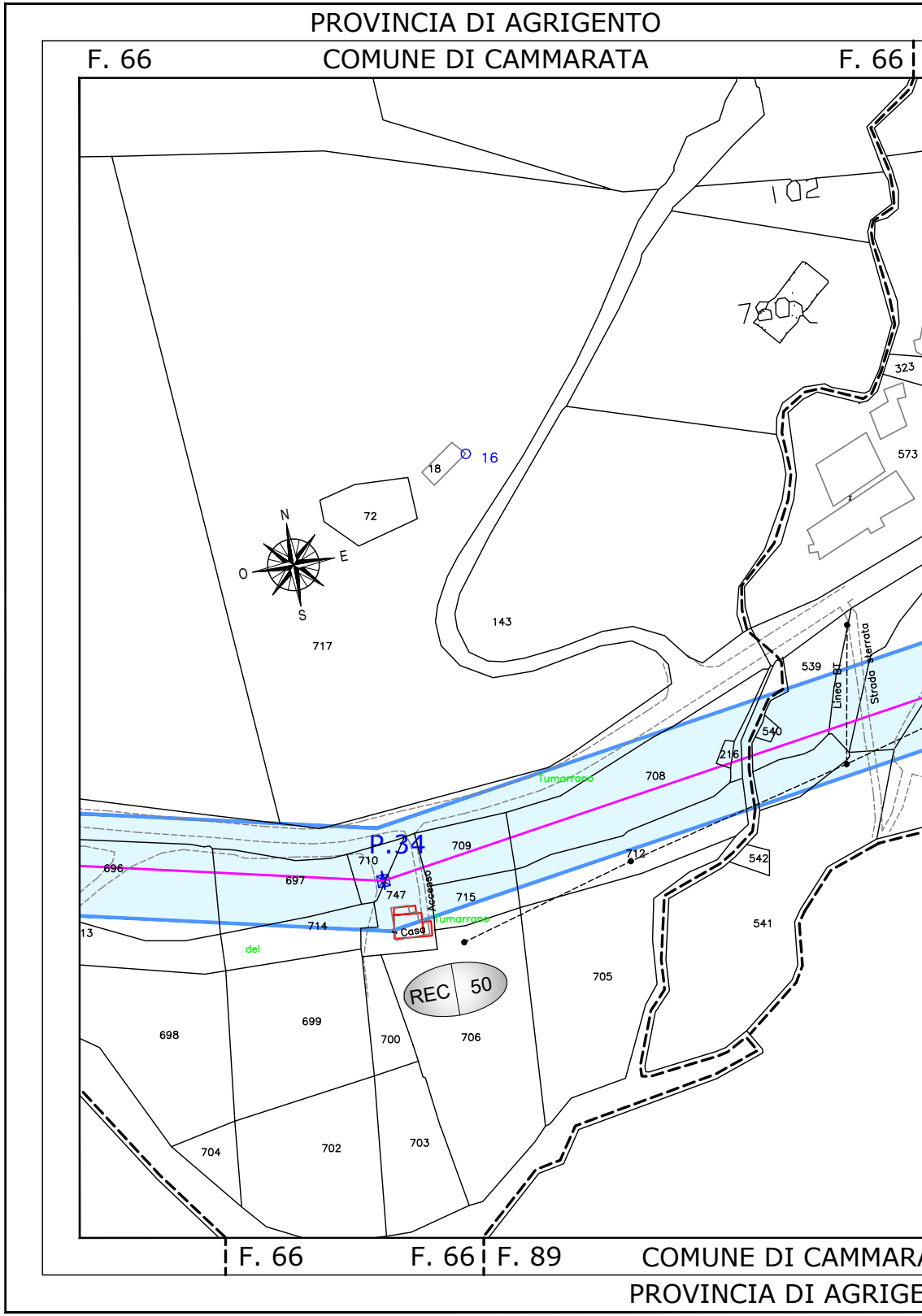
PROVINCIA DI AGRIGENTO
F. 66
COMUNE DI CAMMARATA
F. 66
102
750
323
573
16
18
72
N
O
E
S
143
717
539
Linea BT
Strada sterrata
540
216
708
Tumarrano
542
712
709
P.34
710
696
697
747
Accesso
715
Tumarrano
Casa
714
13
del
541
REC 50
705
698
699
700
706
704
702
703
F. 66
F. 66
F. 89
COMUNE DI CAMMARA
PROVINCIA DI AGRIGE

F. 67 COMUNE DI CAMMARATA

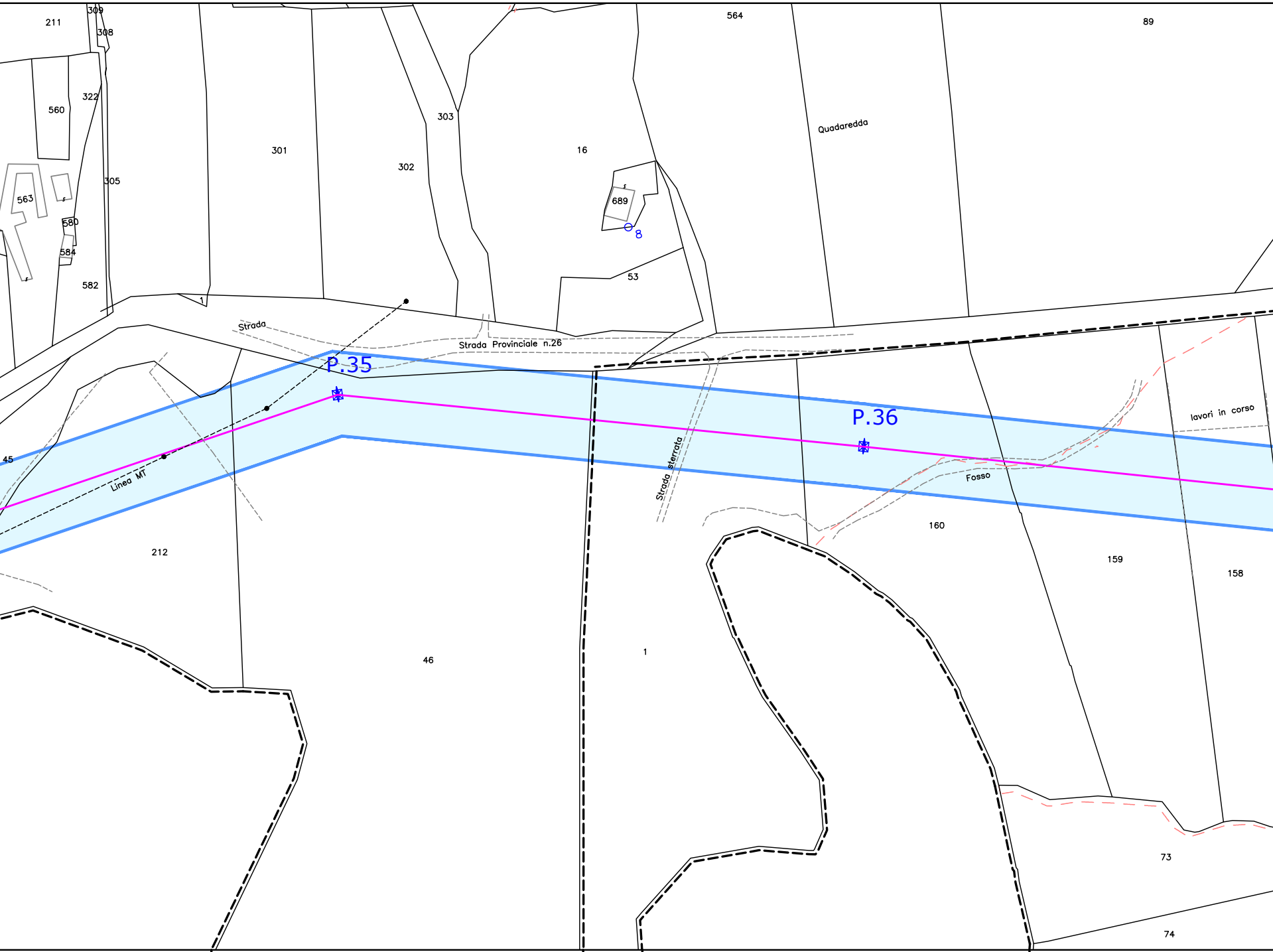
211
309
308
560
322
301
302
303
16
564
89
Quadaredda
563
305
580
584
582
689
8
53
1
Strada
Strada Provinciale n.26
P.35
P.36
Linea MT
45
212
46
1
Strada sterrata
Fosso
160
159
158
lavori in corso
73
74

ATA F. 89 | F. 67 COMUNE DI CAMMARATA F. 67 | F. 90 | F. 89 F. 89 | F. 90 COMUNE DI C

ENTO

PROVINCIA DI AGRIGENTO

COMUNE DI CAMMARATA F. 67

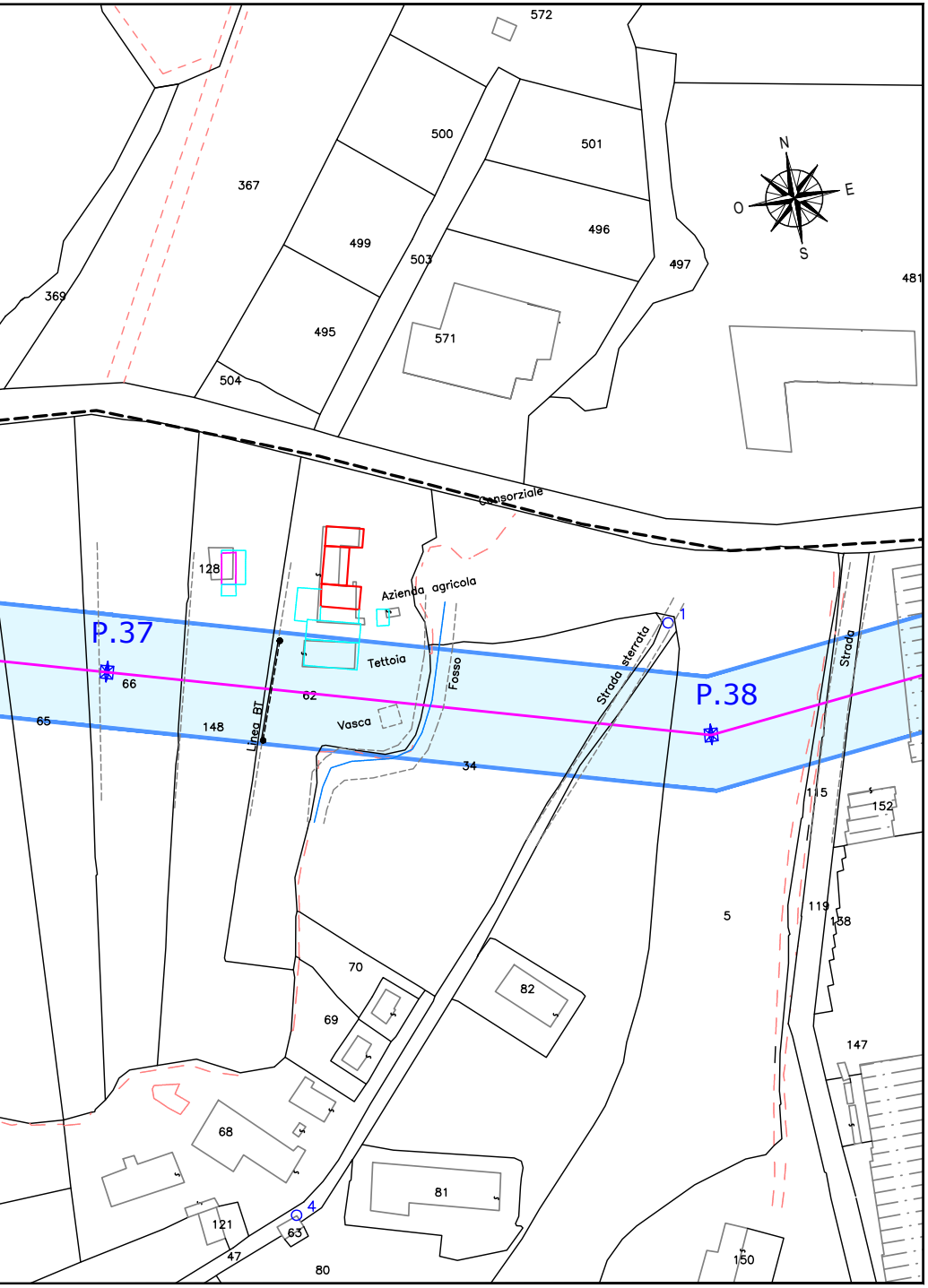
572
500
501
367
499
496
503
497
N
O
E
S
481
369
495
571
504
Consorziale
128
Azienda agricola
P.37
66
65
Tettoia
Fosso
Strada sterrata
1
Strada
P.38
62
148
Linea BT
Vasca
34
115
152
119
138
5
70
82
69
147
68
81
4
121
63
47
80
150

AMMARATA

COMUNE DI CAMMARATA F. 90

PROVINCIA DI AGRIGENTO

PROVINCIA DI AGRIGENTO

F. 67 COMUNE DI CAMMARATA

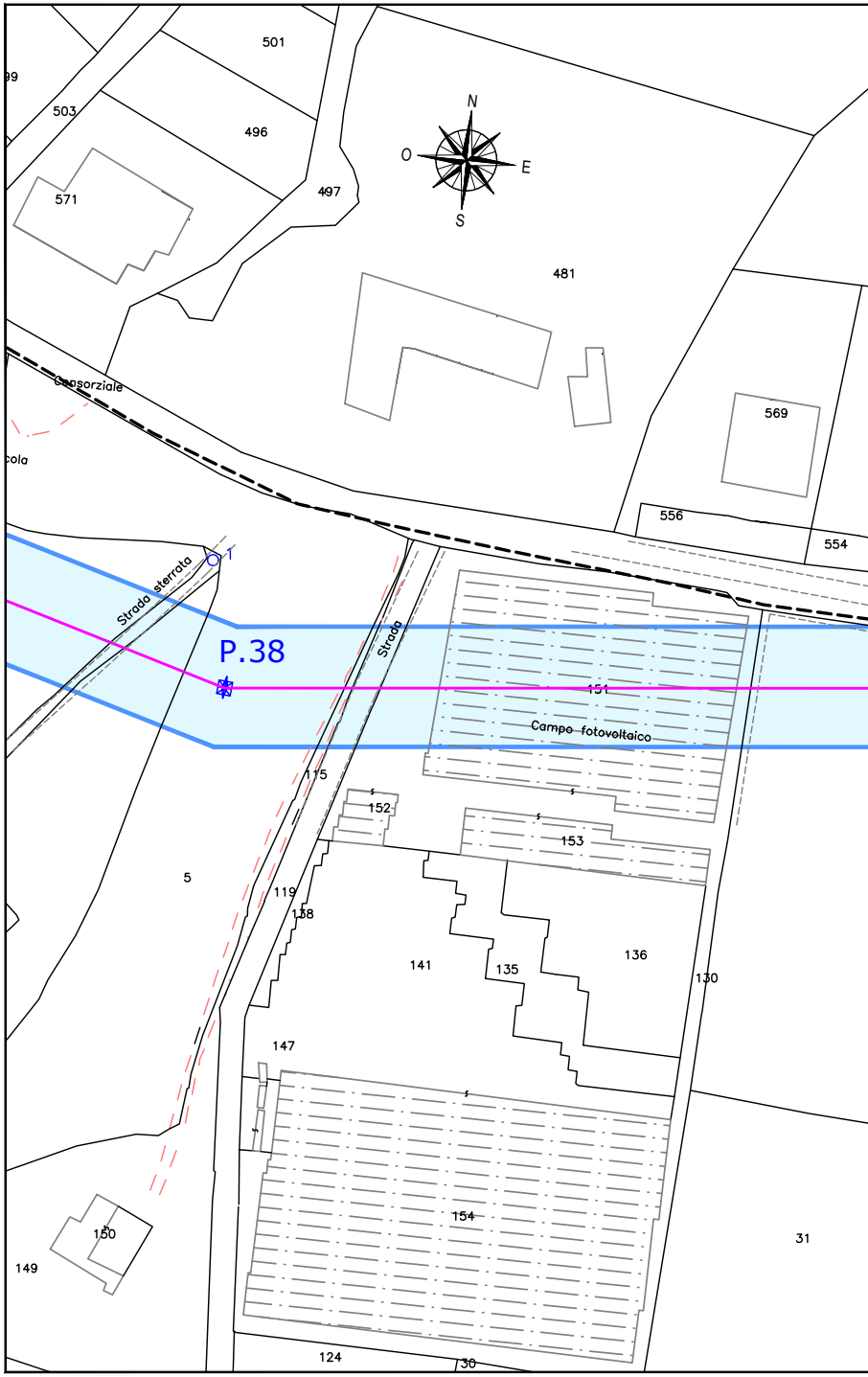
501
99
503
496
N
O
E
S
497
571
481
Consorziale
569
cola
556
554
1
Strada sterrata
P.38
Strada
151
Campo fotovoltaico
115
152
153
5
119
138
141
135
136
130
147
154
150
149
31
124
30

F. 90 COMUNE DI CAMMARATA

PROVINCIA DI AGRIGENTO

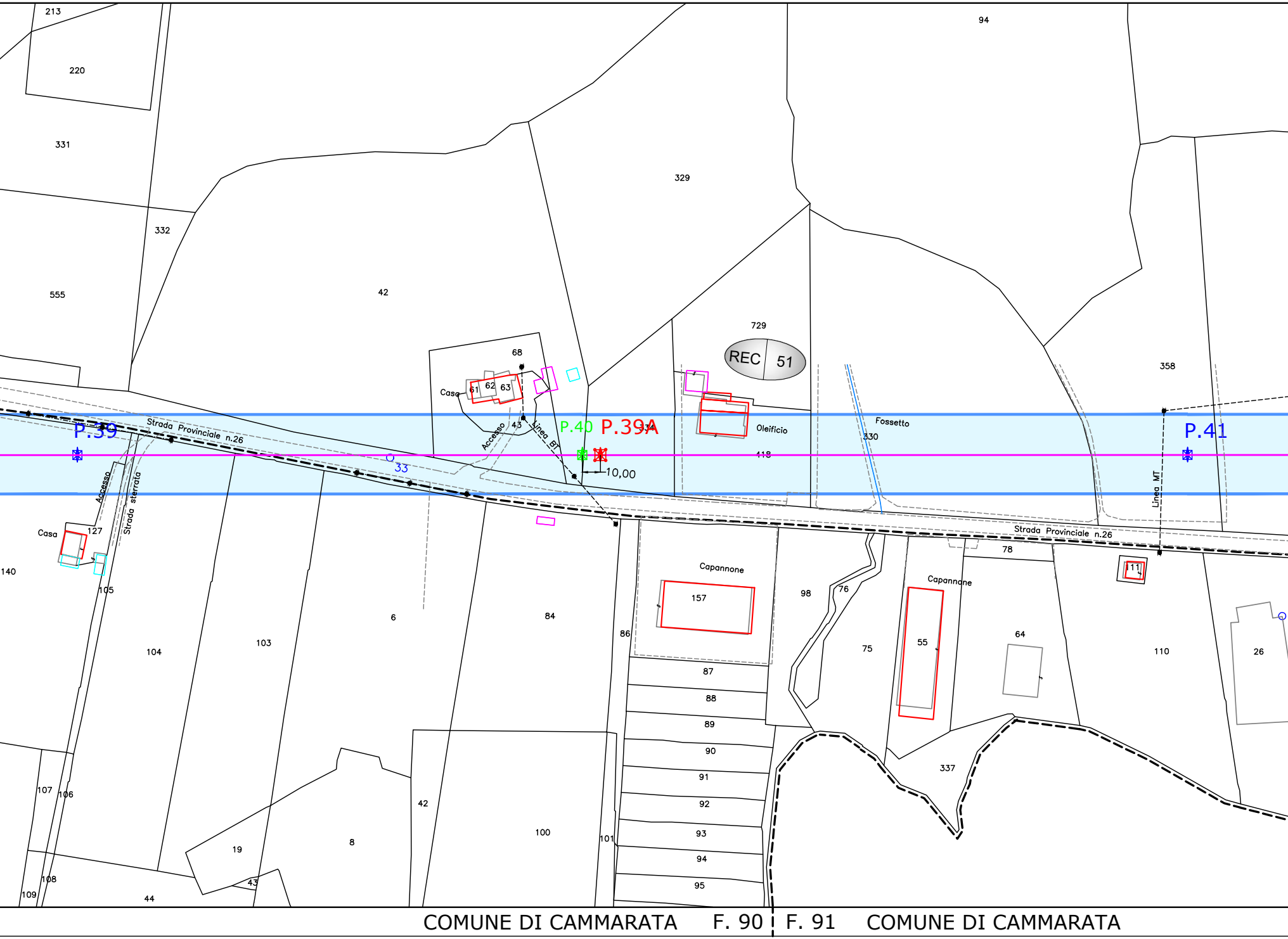
213
220
331
332
555
42
329
94
729
REC 51
68
Casa
61
62
63
43
Accesso
Linea BT
P.39
P.40
P.39A
334
Oleificio
418
Fossetto
330
358
P.41
Strada Provinciale n.26
33
10,00
Accesso
Strada sterrata
Casa
127
140
105
104
103
6
84
86
Capannone
157
87
88
89
90
91
92
93
94
95
98
76
75
Capannone
55
78
11
64
110
26
Linea MT
337
107
106
108
109
44
19
43
8
42
100
101
COMUNE DI CAMMARATA
F. 90
F. 91
COMUNE DI CAMMARATA

COMUNE DI C

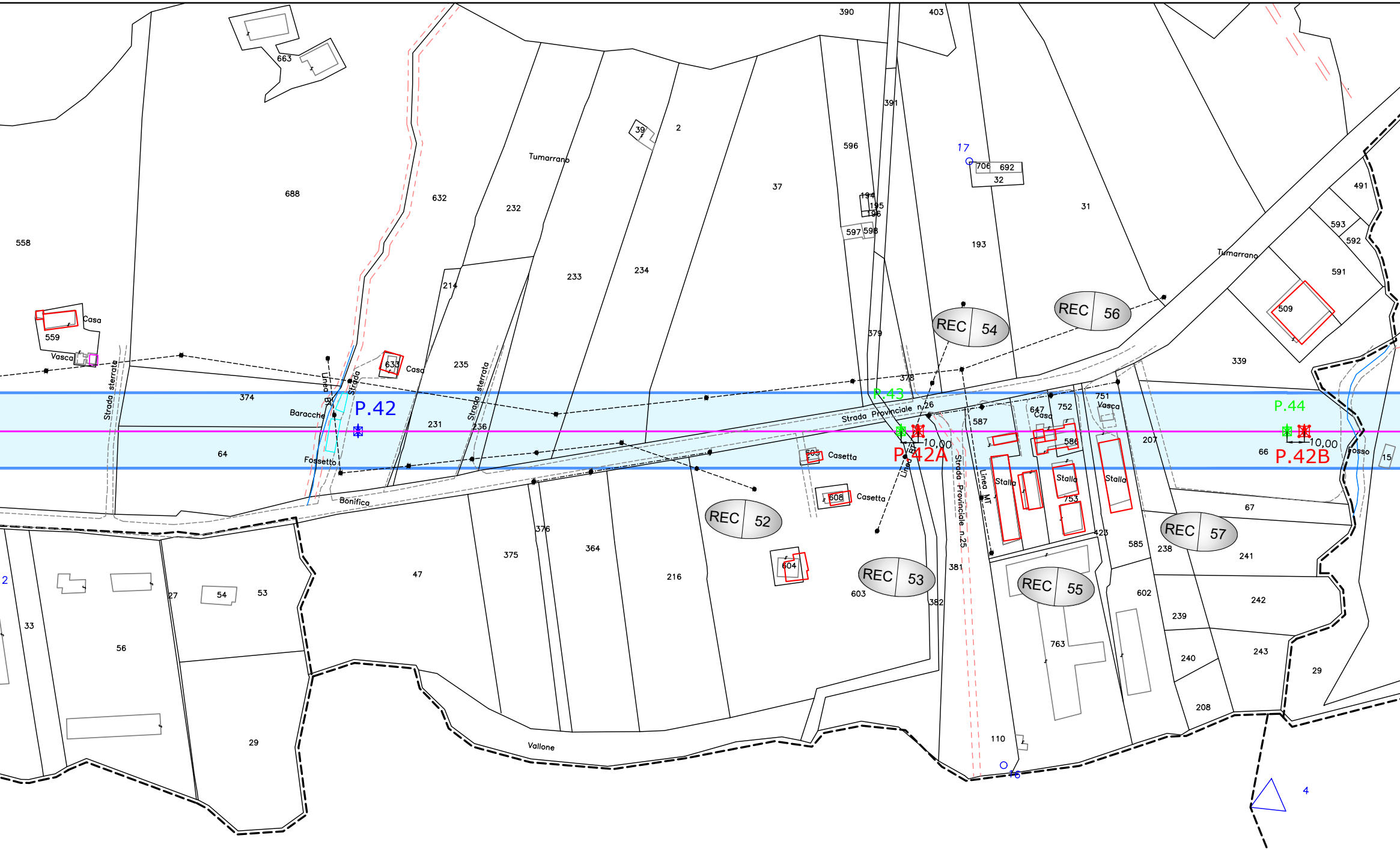

P.42
P.42A
P.42B
P.43
P.44
10,00
10,00
REC 52
REC 53
REC 54
REC 55
REC 56
REC 57
Strada Provinciale n.26
Strada Provinciale n.25
Strada sterrata
Strada sterrata
Strada
Linea BT
Linea BT
Linea MT
Tumarrano
Tumarrano
Baracche
Fossetto
Bonifica
Vallone
Fosso
Casa
Casa
Casa
Vasca
Vasca
Casetta
Casetta
Stalla
Stalla
Stalla
17
16
4
2
558
559
663
688
632
232
233
234
2
39
37
390
403
391
596
194
195
196
597
598
706
692
32
31
193
491
593
592
591
509
339
379
378
214
235
231
236
374
64
633
587
647
752
751
586
753
207
66
15
605
608
604
603
382
381
423
585
238
67
241
602
242
239
240
243
208
29
763
110
216
364
376
375
47
53
54
27
33
56
29

COMUNE DI CAMMARATA F. 91 F. 92 COMU

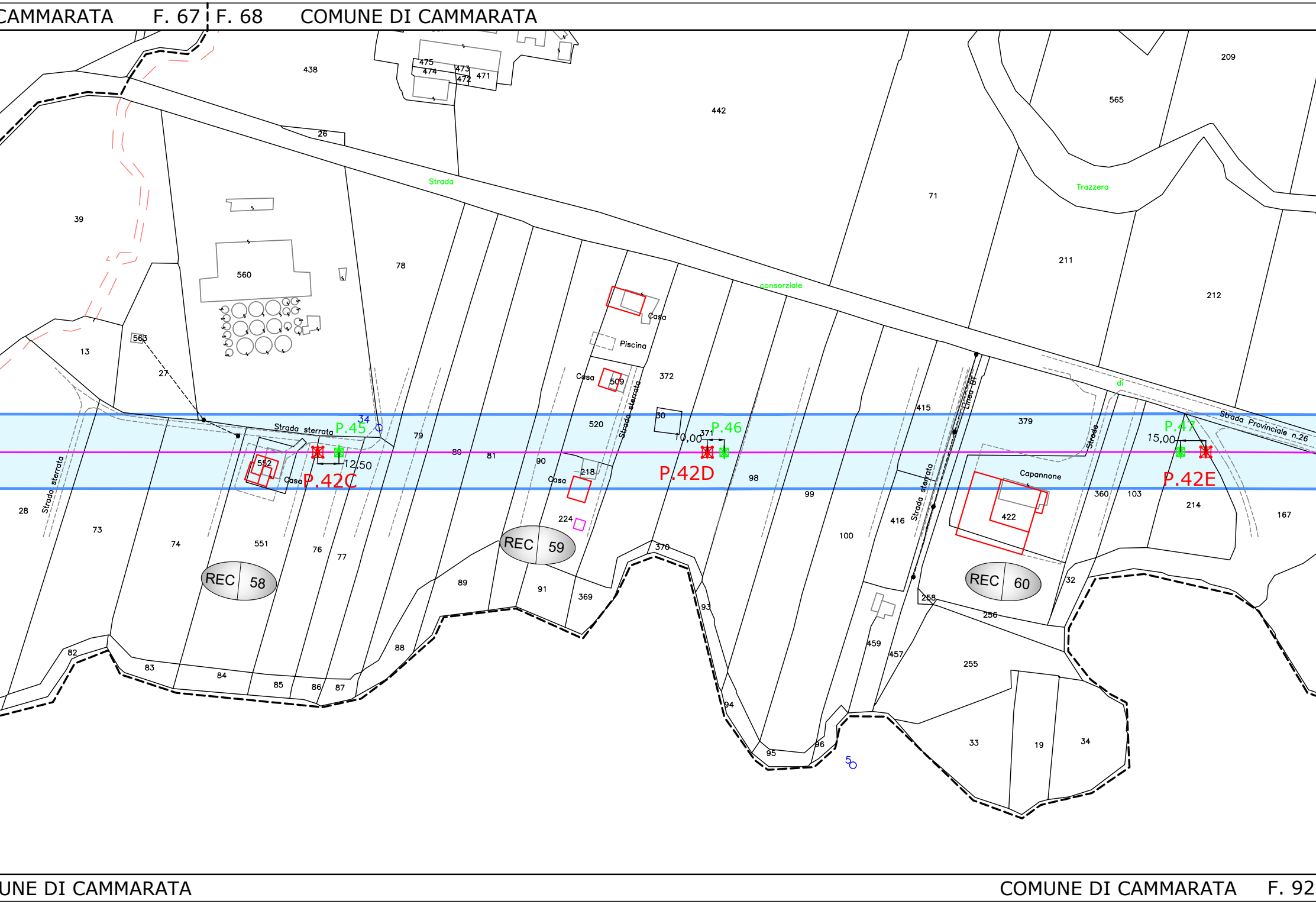
CAMMARATA
F. 67
F. 68
COMUNE DI CAMMARATA
UNE DI CAMMARATA
COMUNE DI CAMMARATA
F. 92
P.45
P.46
P.47
P.42C
P.42D
P.42E
12,50
10,00
15,00
REC 58
REC 59
REC 60
Strada
consorziale
Trazzera
di
Strada Provinciale n.26
Strada sterrata
Strada sterrata
Strada sterrata
Strada sterrata
Strada
Linea BT
Casa
Casa
Casa
Casa
Piscina
Capannone
34
5
438
475
474
473
472
471
26
442
71
209
565
211
212
39
560
78
13
563
27
372
509
520
30
371
79
80
81
90
218
224
98
99
100
415
416
379
360
103
214
167
422
28
73
74
552
551
76
77
89
91
369
370
93
94
95
96
88
82
83
84
85
86
87
459
457
258
256
255
32
33
19
34

COMUNE DI

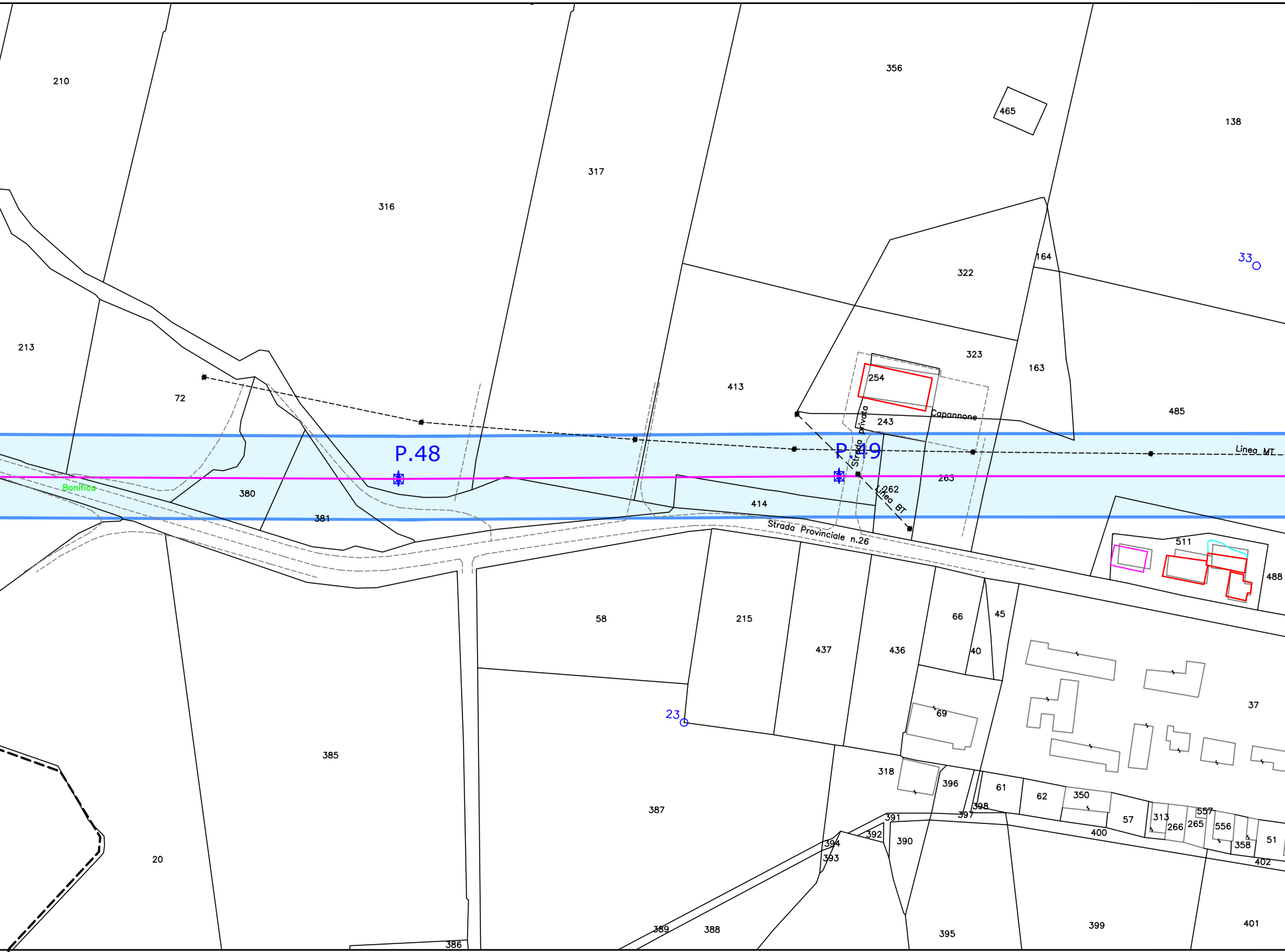
210
356
465
138
317
316
213
72
322
164
33
323
163
413
254
485
243
Capannone
Strada privata
P.48
P.49
Linea MT
262
263
Linea BT
Bonifica
380
381
414
Strada Provinciale n.26
511
488
58
215
66
45
437
436
40
37
69
23
385
318
396
61
62
350
557
313
266
265
556
398
397
391
57
400
358
51
392
394
393
390
402
387
20
389
388
395
399
401
386

F. 68 COMUNE DI CAMMARATA

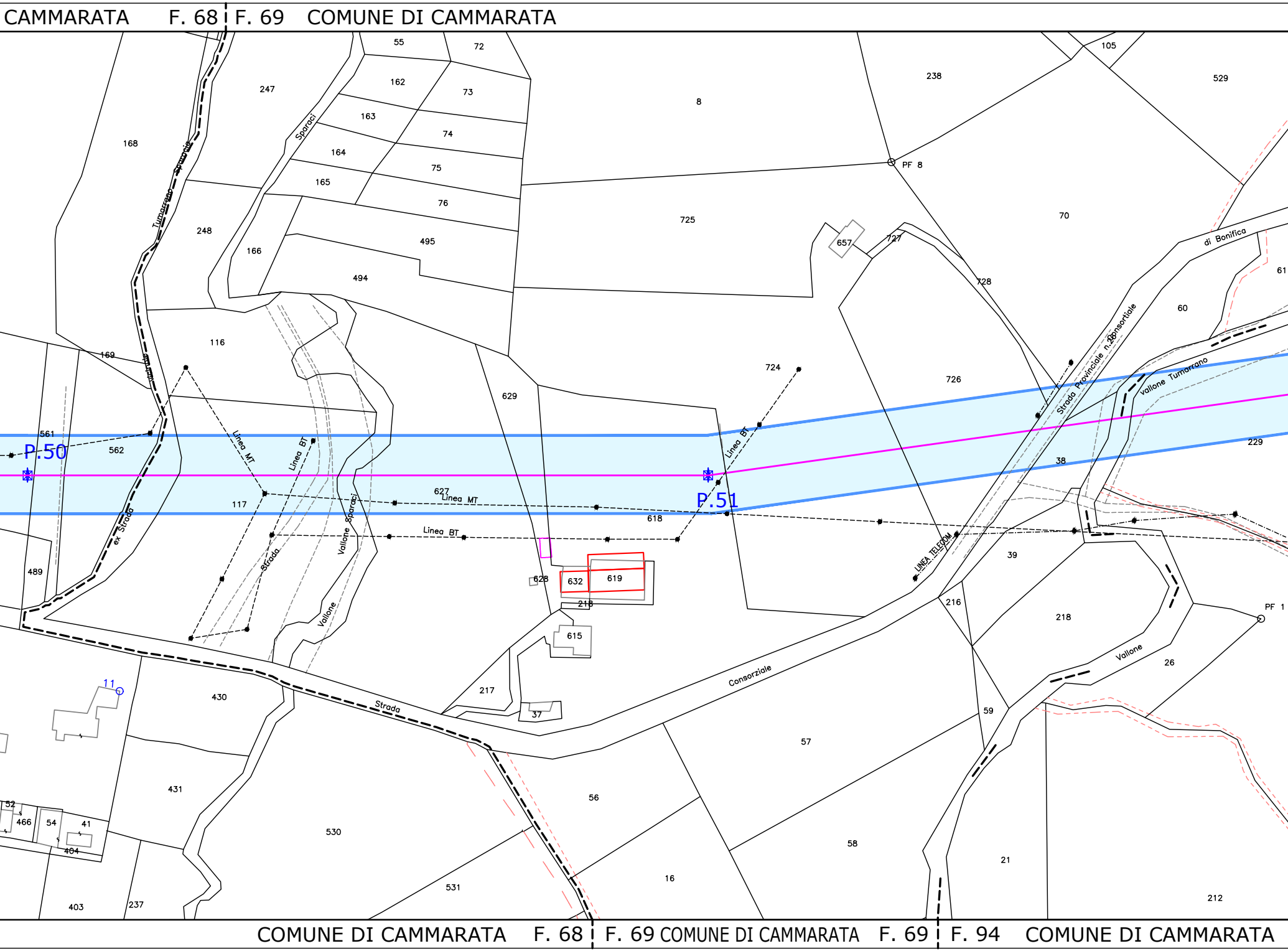
CAMMARATA F. 68
F. 69 COMUNE DI CAMMARATA
P.50
P.51
PF 8
PF 1
11
Linea MT
Linea BT
LINEA TELEFON.
Strada Provinciale n.20 Consortiale
Strada Consorziale
ex Strada
Vallone Tumarrano
di Bonifica
Vallone Sparaci
Sparaci
Tumarrano
Strada
Vallone
55
72
105
529
238
247
162
73
8
163
74
168
164
75
165
76
725
70
248
495
657
727
166
494
728
61
60
116
169
724
726
629
561
562
229
38
627
117
618
39
489
628
632
619
218
216
615
217
430
37
59
26
57
431
52
466
54
41
404
530
56
58
16
21
531
212
403
237
COMUNE DI CAMMARATA F. 68
F. 69 COMUNE DI CAMMARATA F. 69
F. 94 COMUNE DI CAMMARATA

PROVINCIA DI AGRIGENTO

COMUNE DI CAMMARATA F. 69

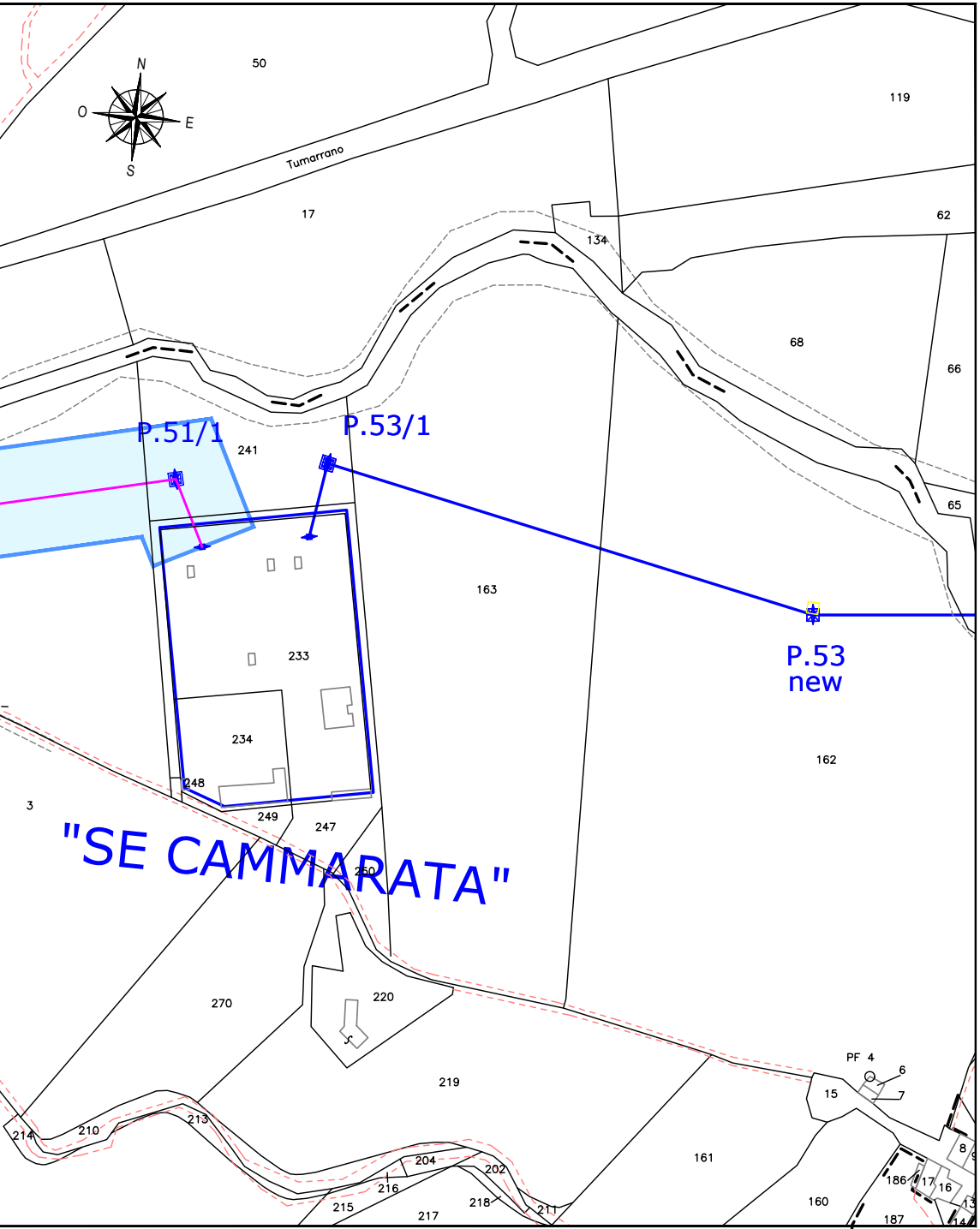
N
O
E
S
50
Tumarrano
119
17
62
134
68
66
P.51/1
P.53/1
241
65
163
P.53
new
233
234
162
248
3
249
247
"SE CAMMARATA"
250
270
220
219
PF 4
6
7
15
214
210
213
204
202
8
161
216
186
17
16
215
218
211
160
217
187
13
14

COMUNE DI CAMMARATA F. 94

PROVINCIA DI AGRIGENTO