LEGENDA

- ━ LINEA AEREA AT 150 KV ESISTENTE DA RIPOTENZIARE
- ⊠ PALO AT 150 KV ESISTENTE
- ⊠ PALO AT 150 KV ESISTENTE DA SMANTELLARE
- ■ PALO AT 150 KV FUTURO
- ▭ 60 Fascia Aree Potenzialmente Impegnate

Progetto di potenziamento della linea aerea esistente RTN 150 kV denominata "SE Cammarata - CP Ciminna"

Progettazione:

MATE System Unipersonale srl

Via Papa Pio XII, n.8
70020 - Cassano delle Murge (BA)
Tel. +39 080 5746758
Mail: info@matesystemsrl.it |Pec: matesystem@pec.it

INGEGNERE ANTONIO TERLIZZI SEZ. A - 9638 CIVILE E AMBIENTALE INDUSTRIALE DELL'INFORMAZIONE

Progettista: Ing. Antonio Terlizzi

Antonio Terlizzi

Elaborato: Planimetria catastale API – Comune di Castronovo (PA)	Numero foglio 1-1

IDENTIFICAZIONE ELABORATO

Livello progettazione	Identificativo file	Codice elaborato	Data	Scala	REV.
Definitivo	RS06AEG0020A0	FRDPLAT20-00	23/12/2020	1:2000	00

Società: Sunville S.r.l.

GreenGo

Partnered by: rea

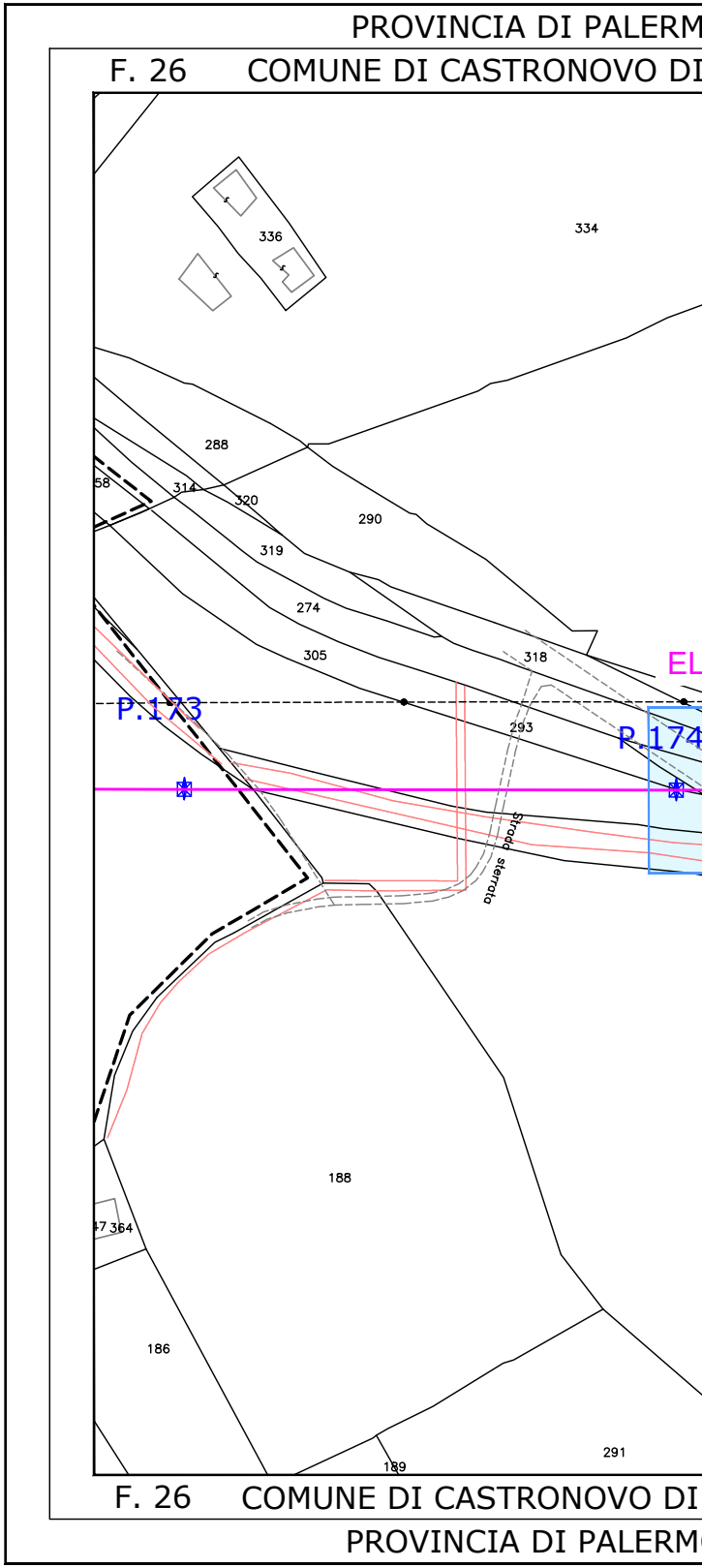
PROVINCIA DI PALERM
F. 26
COMUNE DI CASTRONOVO DI
336
334
288
58
314
320
290
319
274
305
318
EL
P.173
293
P.174
Strada sterrata
188
364
186
189
291
F. 26
COMUNE DI CASTRONOVO DI
PROVINCIA DI PALERM

IO

SICILIA

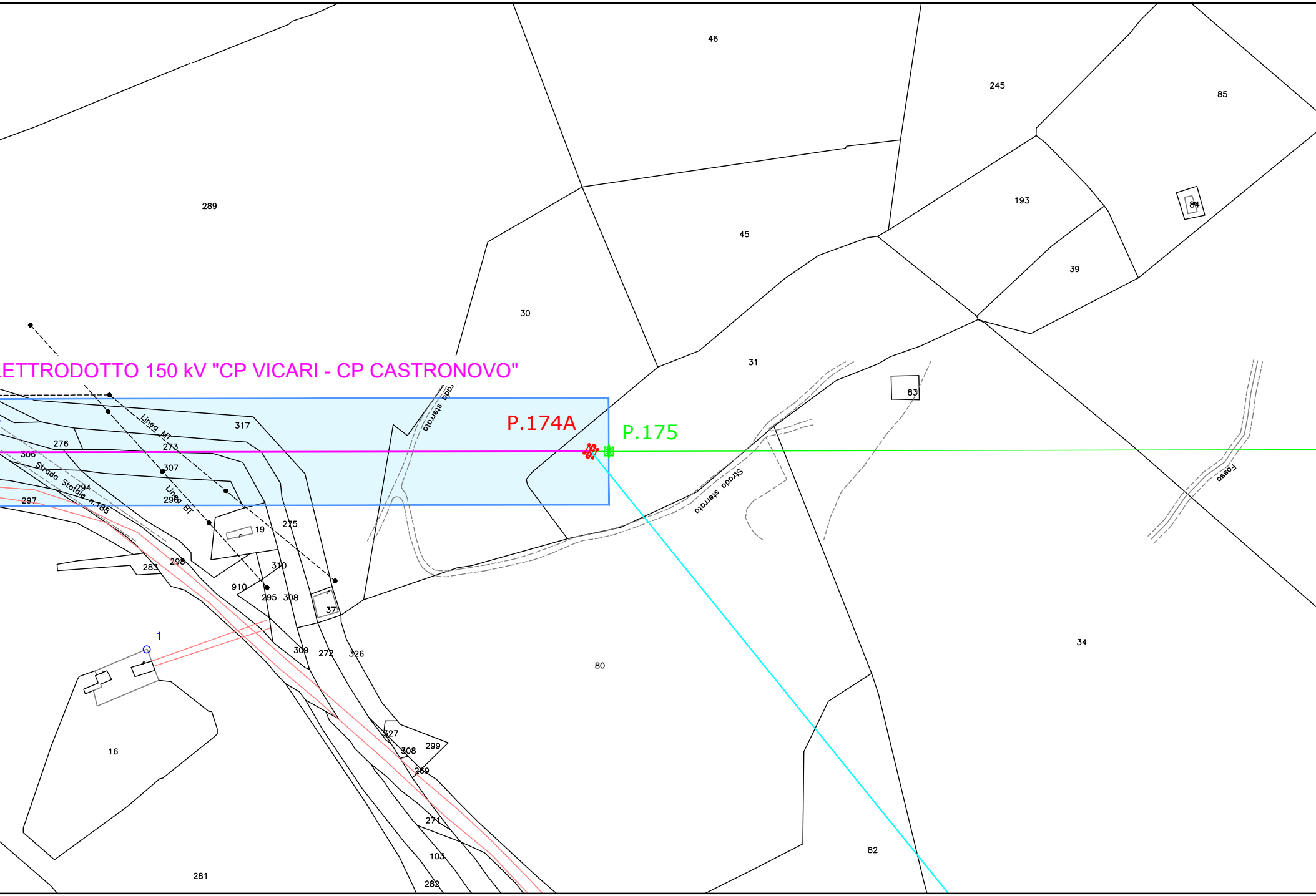
46
245
85
289
193
84
45
39
30
31
83
ETTRODOTTO 150 kV "CP VICARI - CP CASTRONOVO"
rada sterrata
P.174A
P.175
317
Linea MT
276
273
306
307
Strada Statale n.188
294
297
296
Linea BT
Strada sterrata
Fosso
275
19
298
283
310
910
295
308
37
1
309
272
326
80
34
16
327
308
299
269
271
103
82
281
282

SICILIA

O

PROVINCIA DI PALERMO

COMUNE DI CASTRONOVO DI SICILIA F. 26 ¦ F.

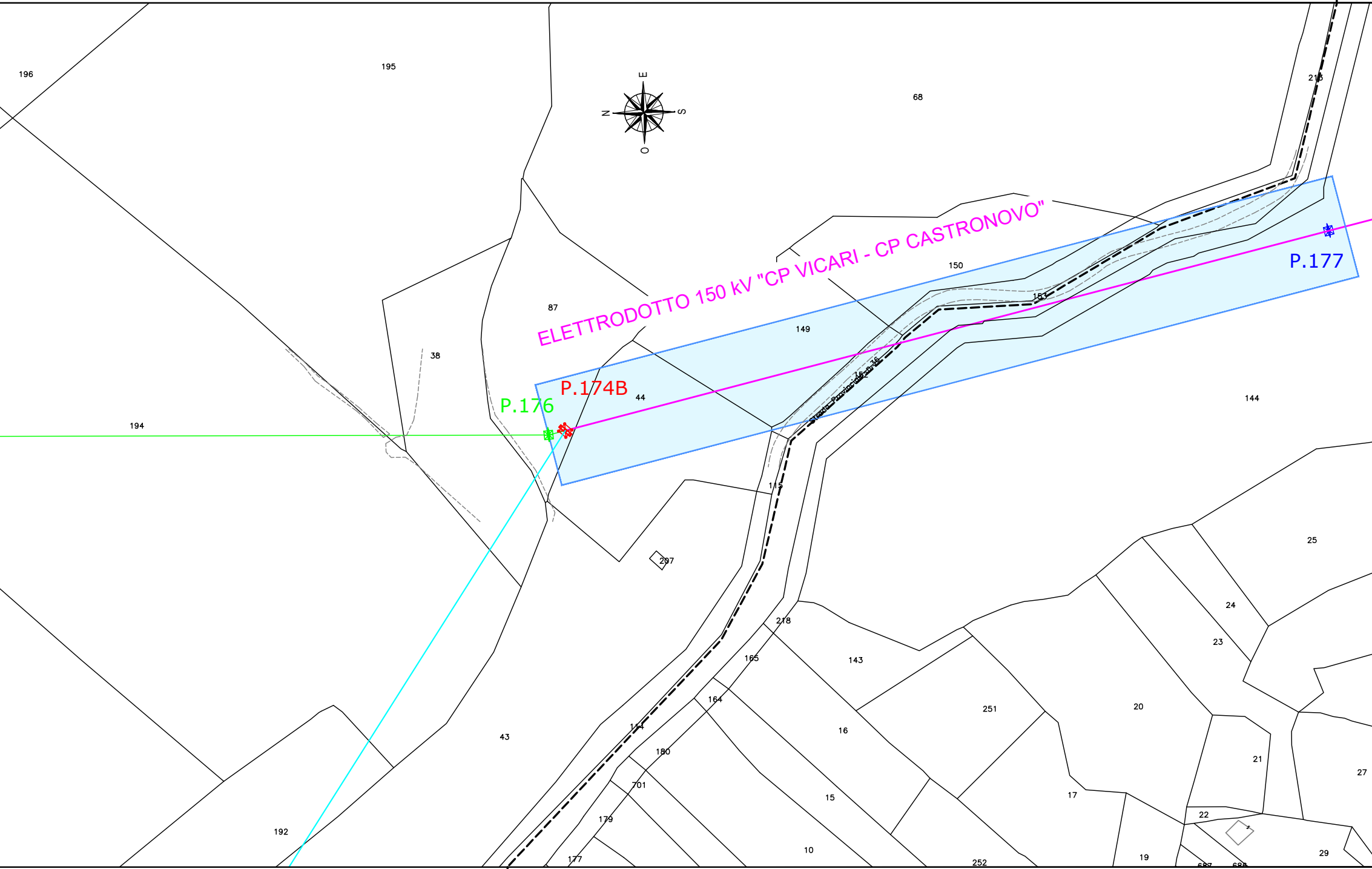
ELETTRODOTTO 150 kV "CP VICARI - CP CASTRONOVO"
P.174B
P.176
P.177
E
N
S
O
196
195
68
215
150
153
87
38
149
44
144
194
115
207
25
24
23
218
143
165
164
251
20
16
114
180
21
701
15
17
27
179
22
192
43
177
10
252
19
29
687
686
Strada Provinciale 36
16
152

COMUNE DI CASTRONOVO DI SICILIA F. 26 ¦ F. 39 COMUNE DI CASTRONOVO DI SICILIA

COMUNE DI CASTRON

PROVINCIA DI

39 F. 39

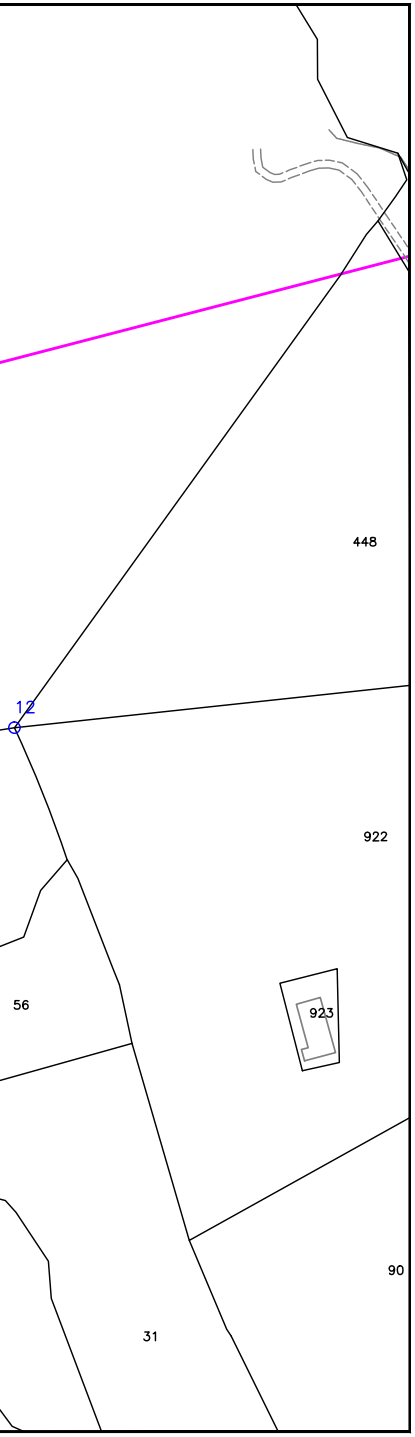
12
448
922
56
923
31
90

OVO DI SICILIA F. 39

PALERMO

PROVINCIA DI PALERMO

F. 48 COMUNE DI CASTRONOVO DI SICILIA

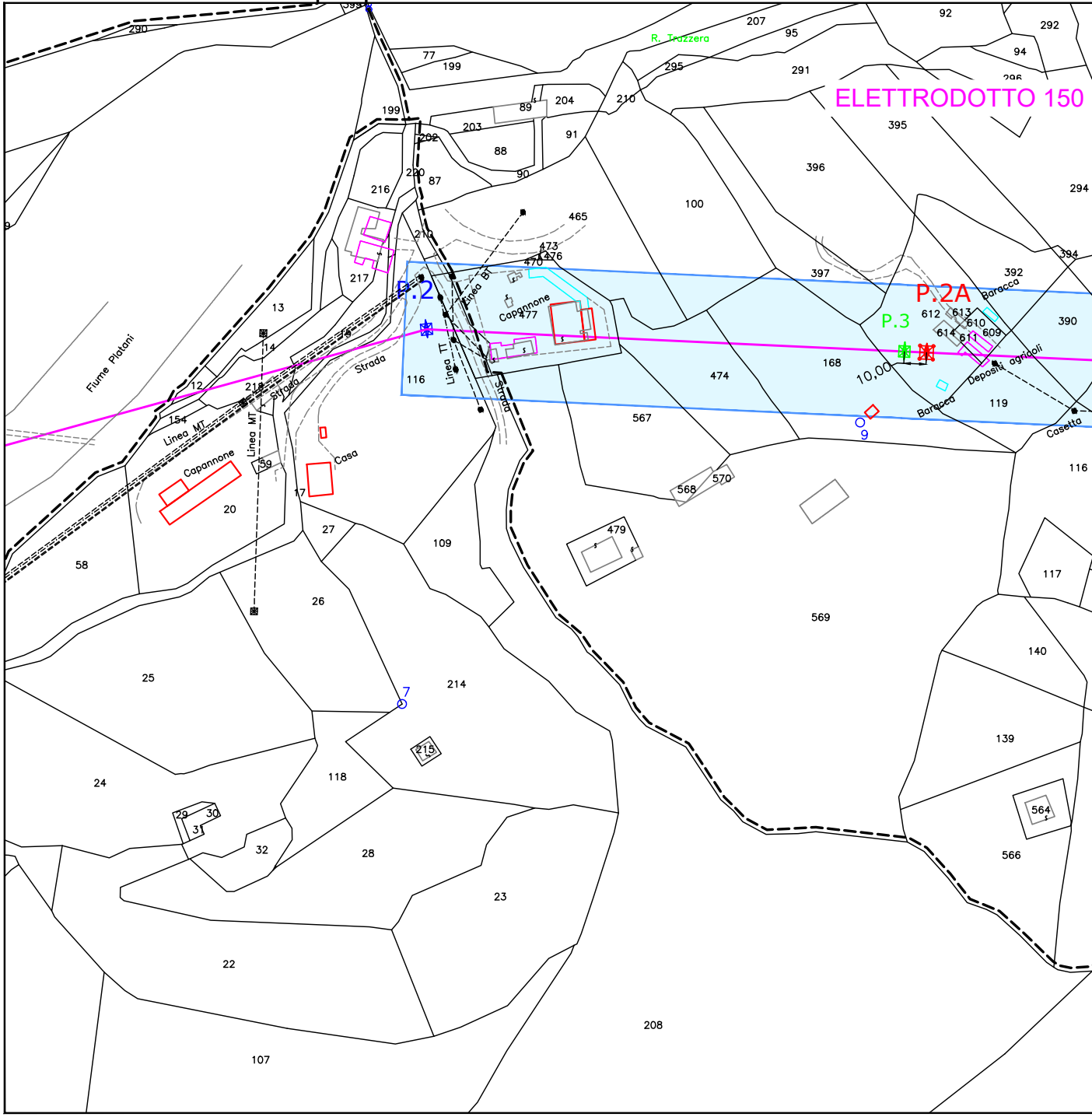
ELETTRODOTTO 150
P.2
P.2A
P.3
10,00
R. Trazzera
Fiume Platani
Linea MT
Linea MT
Linea BT
Linea TT
Strada
Strada
Strada
Capannone
Capannone
Casa
Baracca
Baracca
Depositi agricoli
Casetta
290
77
199
199
207
95
92
292
94
296
291
295
210
204
89
203
91
88
202
220
87
90
216
210
395
396
294
100
465
473
476
470
477
397
392
394
390
612
613
610
614
609
611
217
13
14
12
218
154
59
17
20
116
474
168
119
116
567
9
568
570
479
58
27
109
569
117
26
140
25
7
214
215
139
24
118
29
30
31
32
28
564
566
23
22
208
107

F. 58 COMUNE DI CASTRONOVO DI SICILIA

PROVINCIA DI PALERMO

PROVINCIA DI PALERMO

F. 61 COMUNE DI CASTRONOVO DI SICILIA F. 48

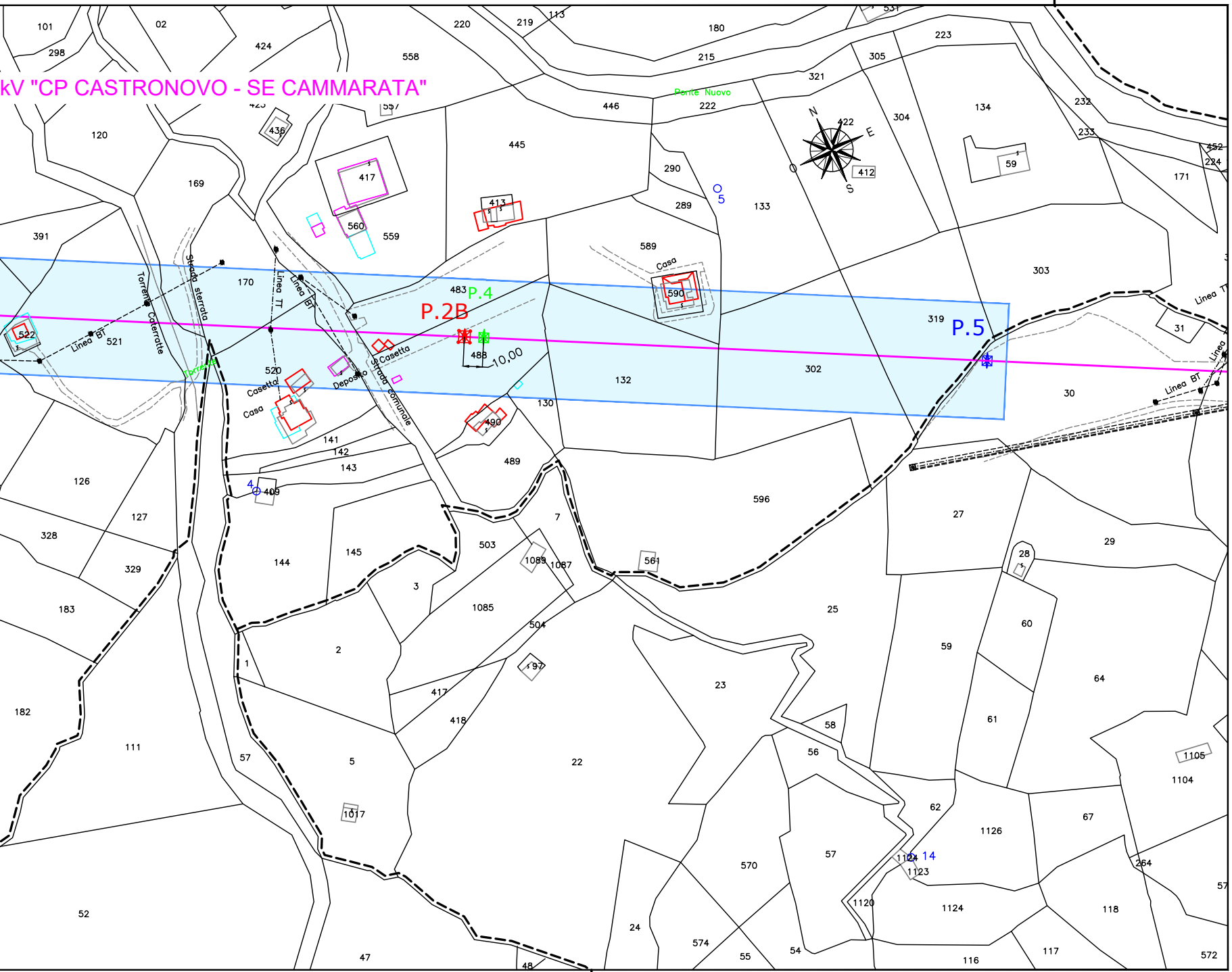
kV "CP CASTRONOVO - SE CAMMARATA"
P.2B
P.4
P.5
10,00
Ponte Nuovo
Torrente Caterratte
Strada sterrata
Strada comunale
Linea TT
Linea BT
Casetta
Casa
Deposito
N
E
S
O
4
5
14
101
298
02
424
558
220
219
113
180
215
305
223
321
222
446
557
120
436
445
417
560
559
413
290
289
133
422
304
412
134
59
232
233
452
224
171
169
391
170
483
488
589
590
303
319
302
31
522
521
520
132
130
490
30
141
142
143
489
596
27
126
409
127
328
329
144
145
503
1089
1087
7
561
28
29
183
3
1085
504
25
60
2
59
97
1
417
418
23
64
61
182
111
58
56
1105
1104
57
5
22
62
1126
67
1017
1124
1123
57
570
1120
264
52
24
574
1124
118
57
47
48
55
54
116
117
572

COMUNE DI CASTRONOVO DI SICILIA F. 58 F. 59 COMUNE DI CASTRONOVO DI SICILIA F. 59

PROVINCIA DI PALERMO