LEGENDA

—	LINEA AEREA AT 150 KV ESISTENTE DA RIPOTENZIARE
⊠	PALO AT 150 KV ESISTENTE
⊠	PALO AT 150 KV ESISTENTE DA SMANTELLARE
🟥	PALO AT 150 KV FUTURO
▨ 60	Fascia Aree Potenzialmente Impegnate

Progetto di potenziamento della linea aerea esistente RTN 150 kV denominata "SE Cammarata - CP Ciminna"

Progettazione:

MATE System Unipersonale srl

Via Papa Pio XII, n.8
70020 - Cassano delle Murge (BA)
Tel. +39 080 5746758
Mail: info@matesystemsrl.it |Pec: matesystem@pec.it

INGEGNERE ANTONIO TERLIZZI
SEZ. A - 9638

Progettista:
Ing. Antonio Terlizzi

Elaborato: Planimetria catastale API – Comune di Cammarata (AG)	Numero foglio 1-1

IDENTIFICAZIONE ELABORATO

Livello progettazione	Identificativo file	Codice elaborato	Data	Scala	REV.
Definitivo	RS06AEG0022A0	FRDPLAT22-00	23/12/2020	1:2000	00

Società: Sunville S.r.l.

GreenGo

Partnered by:

rea

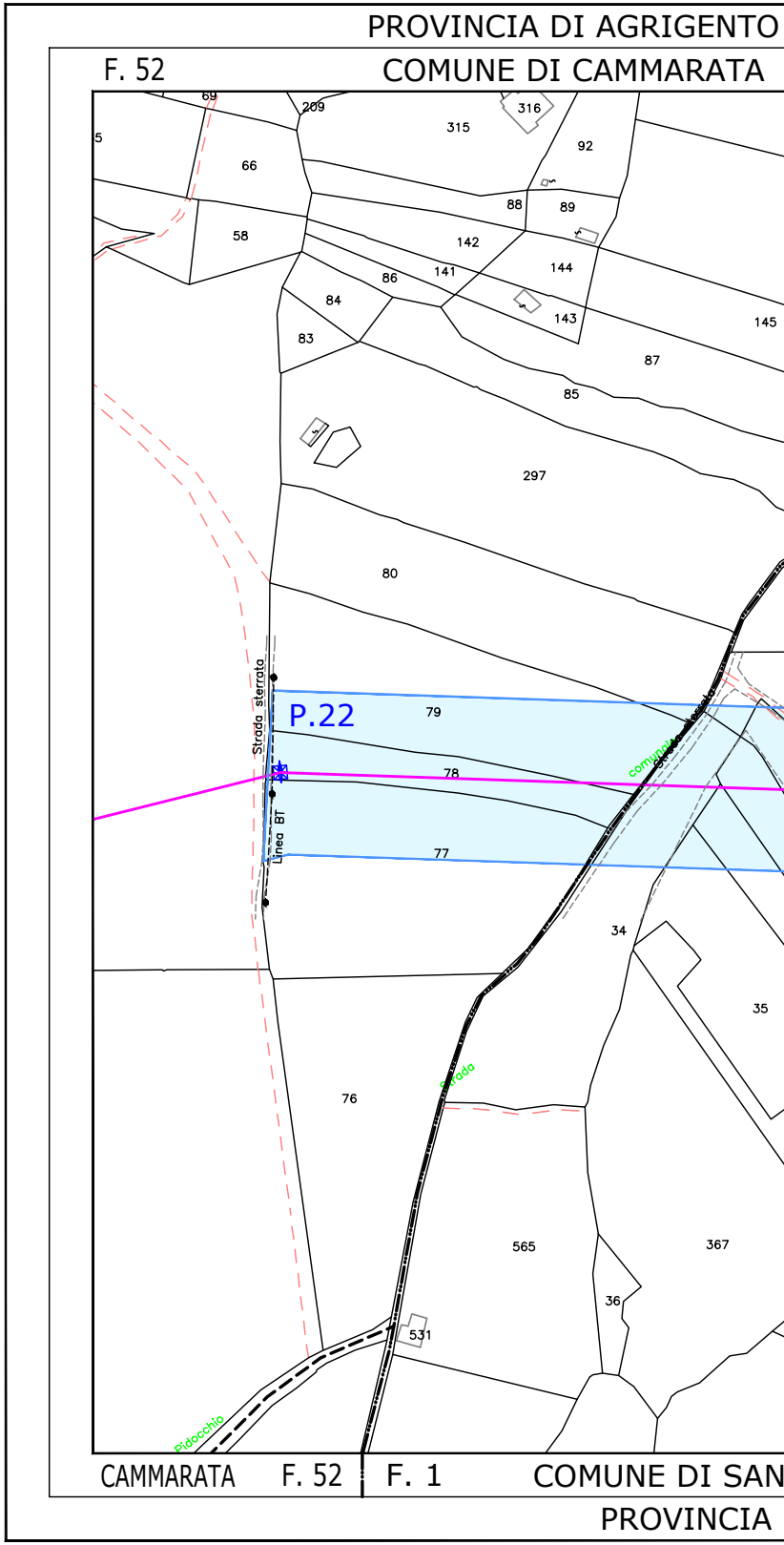
PROVINCIA DI AGRIGENTO
F. 52
COMUNE DI CAMMARATA
69
209
315
316
92
5
66
88
89
58
142
141
144
86
84
143
145
83
87
85
297
80
Strada sterrato
P.22
79
78
77
Linea BT
comunale
34
35
76
Strada
565
367
36
531
Pidocchio
CAMMARATA
F. 52
F. 1
COMUNE DI SAN
PROVINCIA

PROVINCIA DI AGRIGENTO

F. 52 | F. 1 COMUNE DI SAN GIOVANNI GEMINI F. 1 | F. 2

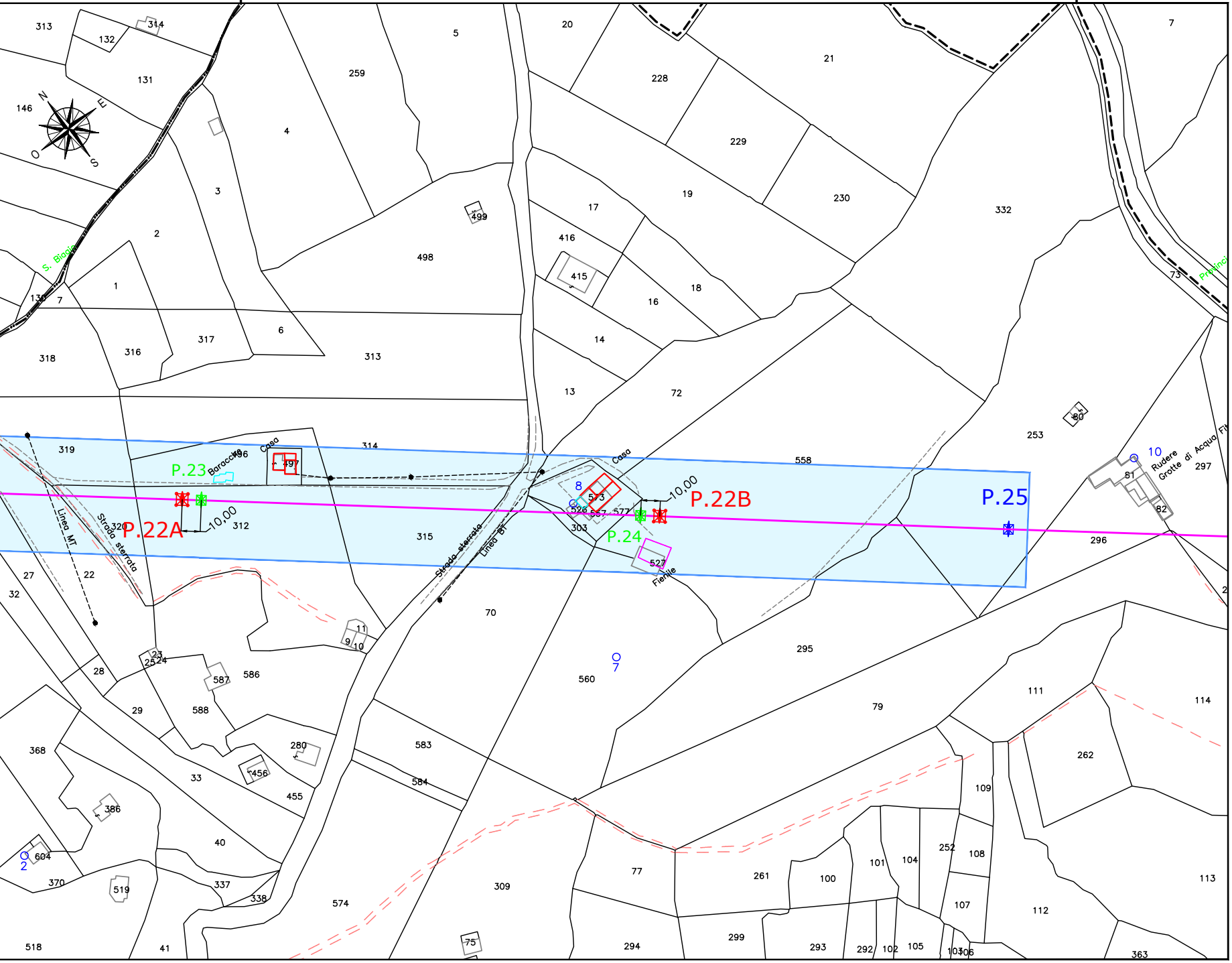
N
E
S
O
S. Biagio
Provinci
P.23
Baracca
Casa
P.22A
10,00
Linea MT
Strada sterrata
Strada sterrata
Linea BT
Casa
P.22B
10,00
P.24
Fienile
P.25
10
Rudere Grotte di Acqua Fi
8
7
2
313
132
314
131
146
259
5
4
3
2
1
130
7
499
498
318
316
317
6
313
20
228
229
21
17
19
230
332
416
415
18
16
14
13
72
253
80
319
496
497
314
558
81
297
82
320
312
315
573
526
587
577
303
527
296
27
22
32
11
9
10
70
295
23
25
24
28
587
586
560
111
114
29
588
79
368
280
583
262
33
456
455
584
109
386
40
252
108
101
104
604
370
337
338
519
77
261
100
309
113
574
107
112
518
41
75
294
299
293
292
102
105
103
106
363

GIOVANNI GEMINI

DI AGRIGENTO

COMUNE DI SAN GIOVANNI GEMINI F. 1

PROVINCIA DI AGRIGENTO

PROVINCIA DI AGRIGENTO

F. 67 COMUNE DI CAMMARATA

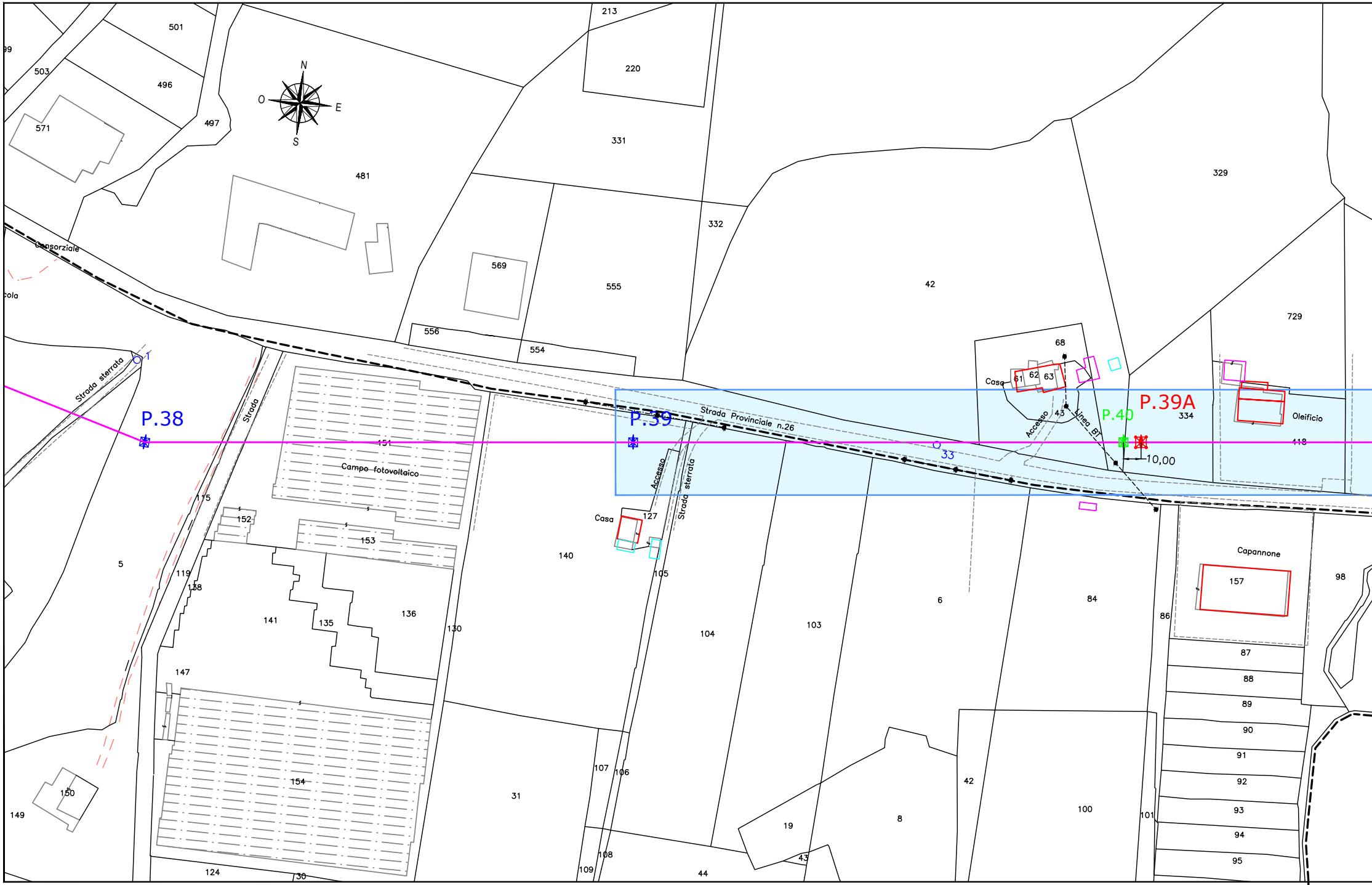
N
O
E
S
P.38
P.39
P.39A
P.40
10,00
33
1
Strada sterrata
Strada
Strada Provinciale n.26
Strada sterrata
Accesso
Accesso
Linea BT
Consorziale
cola
Campo fotovoltaico
Casa
Casa
Oleificio
Capannone
99
501
503
496
571
497
481
213
220
331
332
329
42
729
569
555
556
554
68
61
62
63
43
334
418
151
152
153
115
119
138
141
135
136
130
140
127
105
104
103
6
84
86
157
87
88
89
90
91
92
93
94
95
98
5
147
154
150
149
124
30
31
107
106
108
109
44
19
43
8
42
100
101

F. 90 COMUNE DI CAMMARATA

COMUNE DI CAMMARATA F. 90 ¦ F. 91

PROVINCIA DI AGRIGENTO

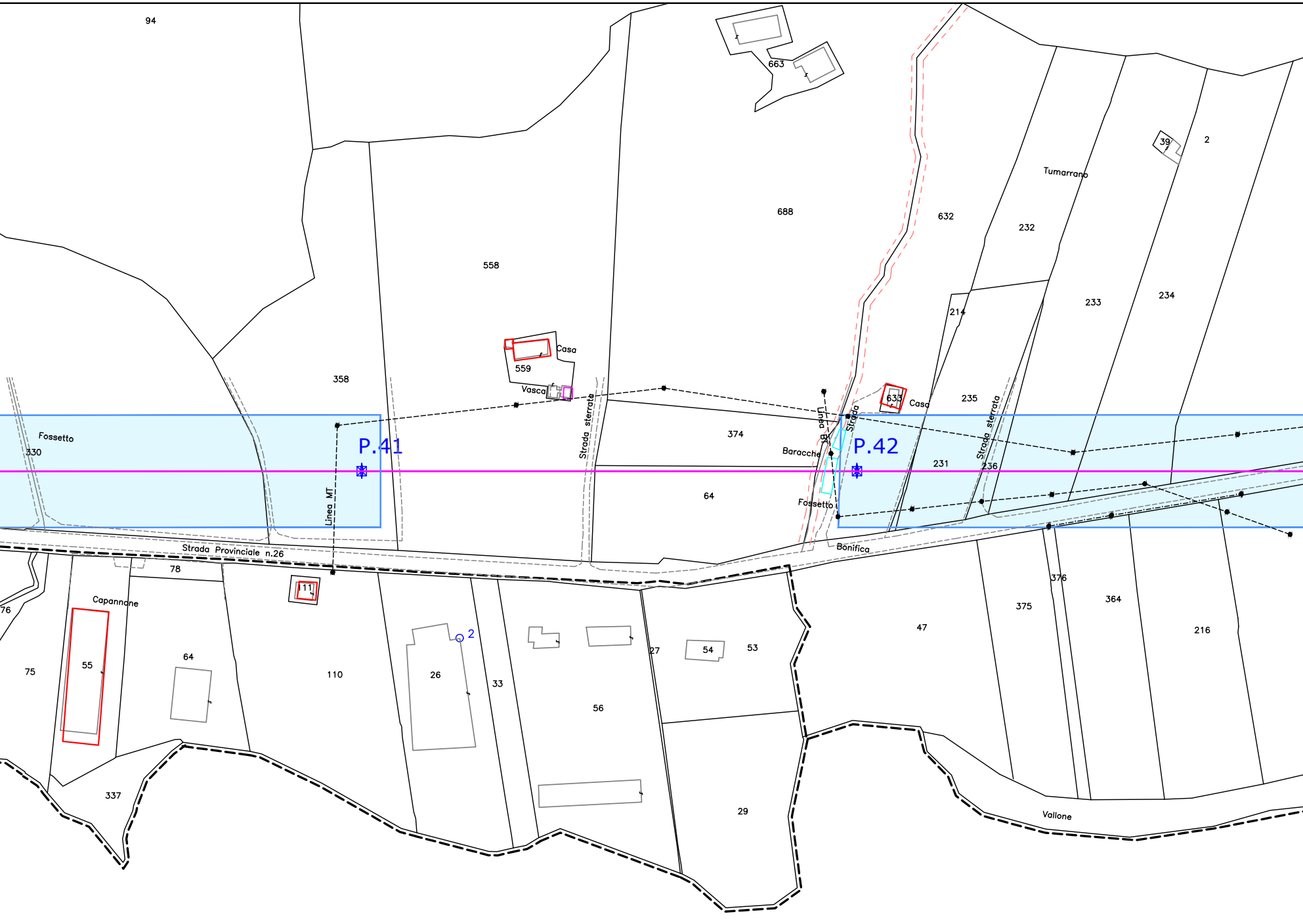
94
663
688
632
Tumarrano
232
39
2
558
233
234
214
Casa
559
Vasca
Strada sterrata
358
633
Casa
235
Strada sterrata
Fossetto
330
P.41
Linea MT
374
Baracche
Linea BT
Strada
P.42
231
236
64
Fossetto
Bonifica
Strada Provinciale n.26
78
111
Capannone
76
75
55
64
110
26
2
33
27
54
53
56
47
375
376
364
216
337
29
Vallone

COMUNE DI CAMMARATA

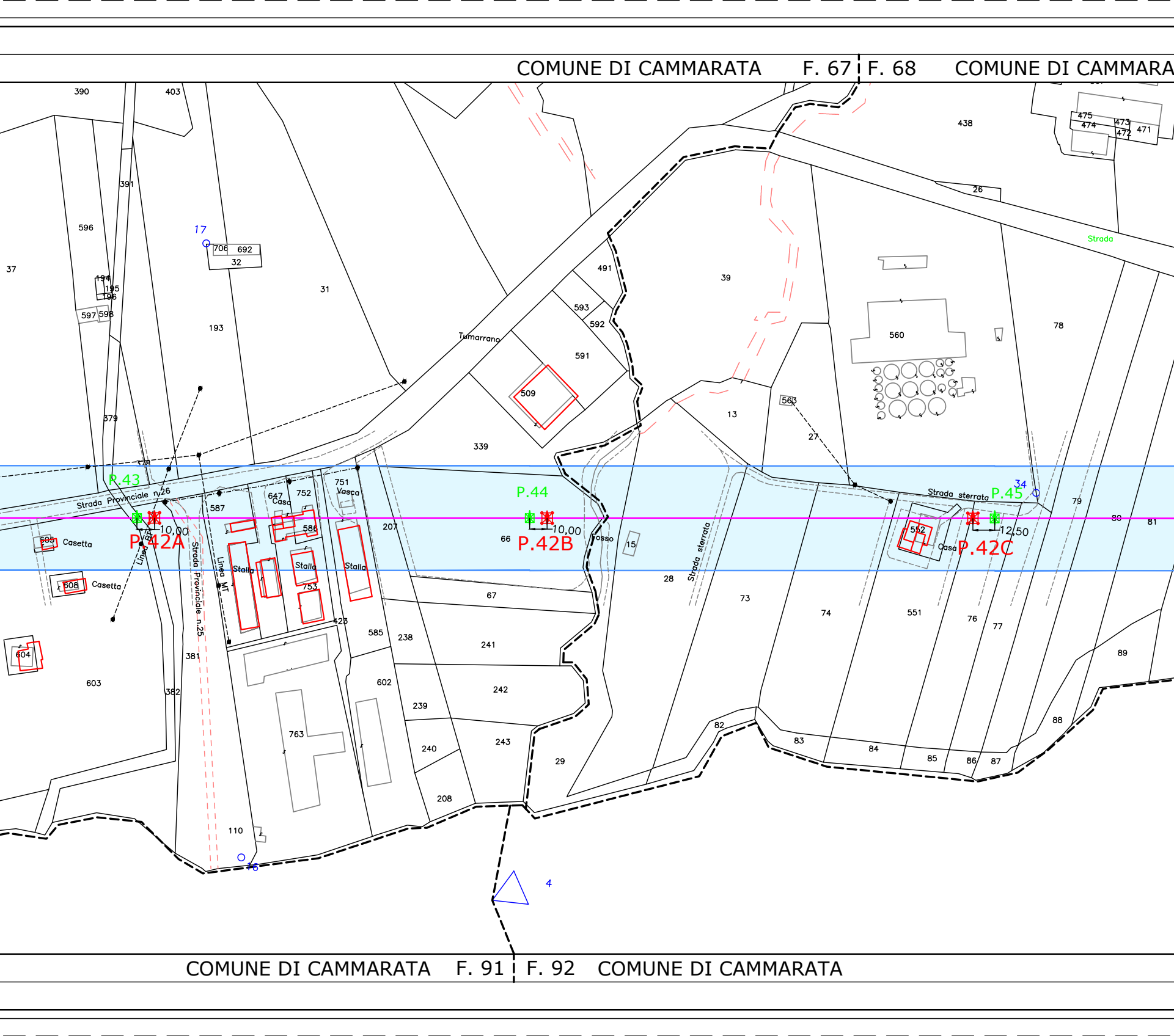
COMUNE DI CAMMARATA F. 67
F. 68 COMUNE DI CAMMARA
COMUNE DI CAMMARATA F. 91
F. 92 COMUNE DI CAMMARATA
P.43
P.44
P.45
P.42A
P.42B
P.42C
10,00
10,00
12,50
Strada Provinciale n.26
Strada Provinciale n.25
Strada sterrata
Strada sterrata
Strada
Tumarrano
Linea MT
Linea BT
Casetta
Casetta
Casa
Casa
Stalla
Stalla
Stalla
Vasca
Fosso
17
16
34
4
390
403
391
596
37
194
195
196
597
598
706
692
32
31
193
379
378
603
604
605
608
381
382
587
647
752
751
586
753
423
585
602
763
110
207
238
241
242
239
240
243
208
29
67
66
339
509
491
593
592
591
39
13
15
28
73
74
551
552
76
77
78
79
80
81
82
83
84
85
86
87
88
89
563
27
560
438
26
475
474
473
472
471

TA

PROVINCIA DI AGRIGENTO

COMUNE DI CAMMARATA F. 68

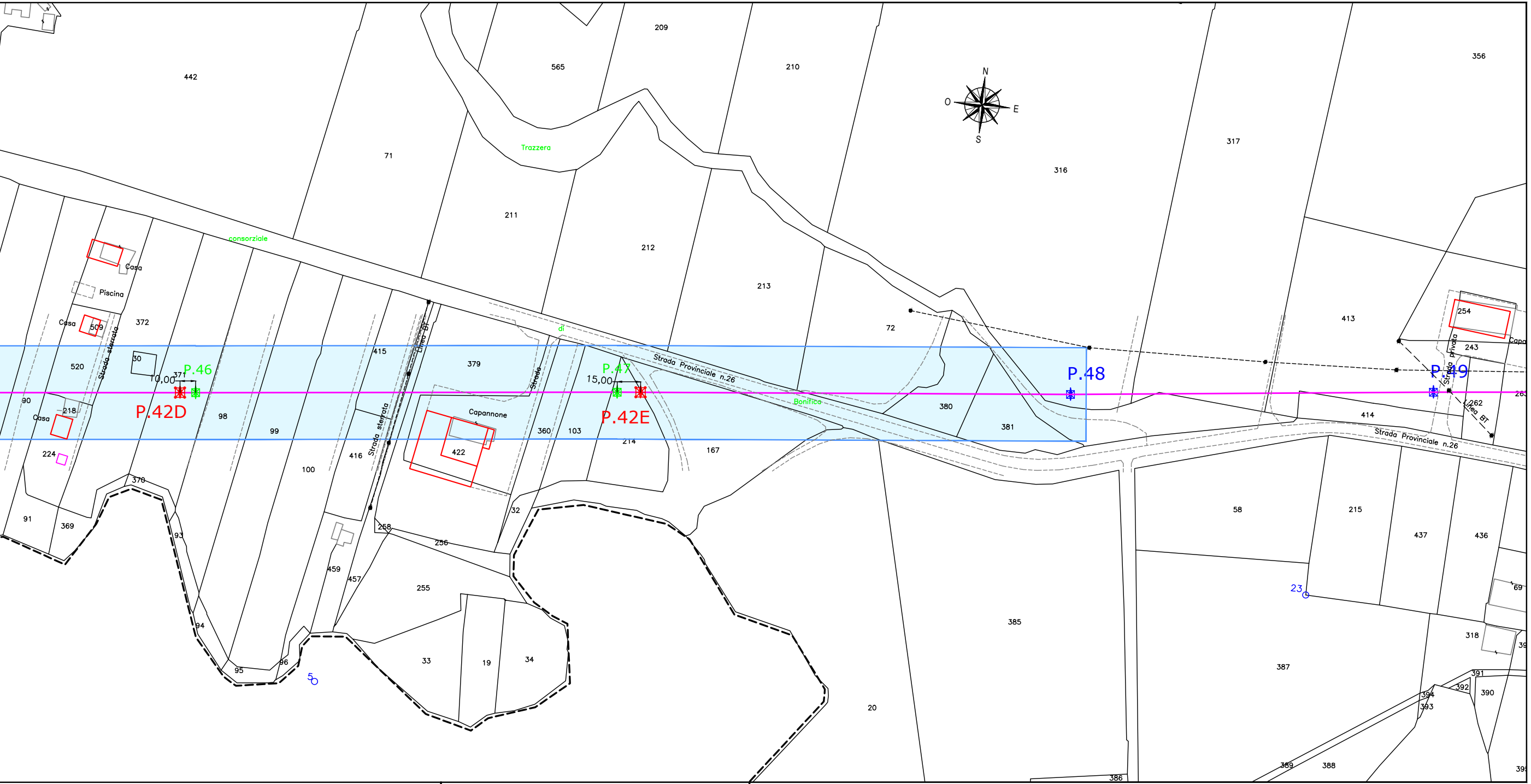
N
O
E
S
442
565
209
210
356
71
Trozzera
211
212
213
316
317
consorziale
Casa
Piscina
Casa
509
372
520
30
P.46
10,00
371
P.42D
90
218
Casa
224
98
99
100
415
Linea BT
379
Strada sterrata
416
Capannone
422
360
103
Strada
di
P.47
15,00
P.42E
214
167
Strada Provinciale n.26
Bonifica
72
380
381
P.48
413
254
243
Strada Privata
P.49
262
Linea BT
414
Strada Provinciale n.26
370
91
369
93
32
258
256
459
457
255
94
33
19
34
95
96
5
20
385
58
215
437
436
23
69
318
387
391
392
390
394
393
389
388
386

COMUNE DI CAMMARATA F. 69 ¦ F. 94 COMUNE DI CAMMARATA F. 92 ¦ F. 68

COMUNE DI CAMMARATA F. 68

PROVINCIA DI AGRIGENTO