CONFINI DI COMUNI E PROVINCE	ENNA	ENNA	ENNA
LIVELLETTE — DIFF. DI QUOTA / DISTANZA / PENDENZA	h = -0.420 L = 34.080 i = -0.01233	h = -6.485 L = 61.100 i = -0.10614	h = -1.619 L = 53.566 i = -0.03022	h = -6.074 L = 66.431 i = -0.09143	h = -1.186 L = 31.131 i = -0.03809

TRONCO 46

R	500.000	R	500.000	R	500.000	R	200.000
T	23.370	T	18.892	T	15.246	T	3.132
Fr	-0.545	Fr	0.353	Fr	-0.232	Fr	0.025
Pr	0+034.080	Pr	0+095.180	Pr	0+148.747	Pr	0+215.177
Qt	339.079	Qt	332.594	Qt	330.975	Qt	324.902

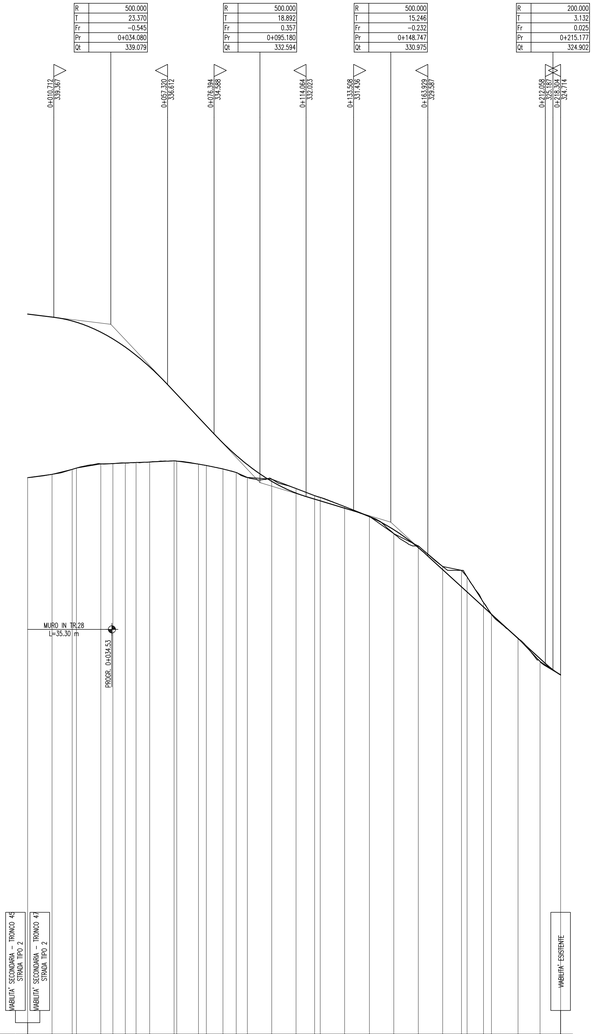

SCALA QUOTE 1:100
SCALA DISTANZE 1:1000

QT.RIF. 310.000

NUMERO SEZIONI	1	2	3 4	5	6	7	8	9	10	12 13	14	15	16	17	18	19 20	21	22	23	24	25	26 27	28 29	30	31	32
QUOTE PROGETTO	339.079	339.376	339.672 339.746	338.257	338.147	337.813	337.335	336.328 336.208	335.486 334.208	334.218	333.711	332.831	332.735	332.647	332.165	331.843 331.848	331.547	331.197	330.685	329.931	329.032	328.176 328.118	327.653 327.204	326.219	325.387	324.714
QUOTE TERRENO	332.799	332.934	333.137 333.139	333.355	333.420	333.428	333.428	333.475 333.479	333.352 333.299	333.192 333.159	333.115	333.010	332.896	332.735	332.352	332.165 332.160	331.617	331.209	330.553	329.931	329.198	328.000 328.174	327.665 327.200	326.219	325.287	324.714
DIFFERENZA QUOTE	6.700	6.442	6.080 5.607	4.904	4.727	4.385	3.897	2.854 2.729	1.835 1.832	1.063	0.701	0.581	0.525	0.088	-0.187	-0.143 -0.148	-0.066	-0.012	0.132	0.162	-0.069	-0.176	-0.674 -0.616	-0.182 -0.004	-0.010	0.119	0.000
DISTANZE PARZIALI	10.00	8.27	10.00	10.00	4.94	5.06	4.41	5.59	10.00	8.92	6.81	5.44	4.56	10.00	9.93	7.63	9.96	10.18	10.00	10.00	10.00	7.73	6.73	10.88	9.00	8.43
DISTANZE PROGRESSIVE	0+000.00	0+010.00	0+018.27 0+028.27	0+038.27	0+043.21	0+048.27	0+052.68	0+058.09	0+068.09 0+070.92	0+079.74 0+081.19	0+087.99	0+093.43	0+097.99	0+107.99	0+117.92 0+119.56	0+127.19 0+129.82	0+139.78	0+149.96	0+159.96	0+169.96	0+179.96	0+187.69 0+189.32	0+196.05 0+198.00	0+208.88	0+217.88	0+226.31
ANDAMENTO PLANIMETRICO																										
ANDAMENTO CIGLI	SX DX	2.50% -2.50%	-2.50% -3.50%	3.50% -3.50%	3.50% -3.50%	-3.50%	2.50% -2.50%	-3.50% -3.50%	3.50% 3.50% -3.50%	3.50% -3.50%	3.50% -3.50%	3.50% -3.50%	3.50% -3.50%	3.50% -3.50%	2.50% -2.50%	2.50% -3.50%	2.50% -2.50%	2.50% -3.50%	3.50% 3.50% -3.50%	3.50% -3.50%	3.50% -3.50%	3.50% -3.50%	3.50% -3.50%	3.50% -3.50%	3.50% -3.50%	3.50% -3.20%
ETTOMETRICHE	0															1										2

CONFINI DI COMUNI E PROVINCE	ENNA	ENNA	ENNA
LIVELLETTE — DIFF. DI QUOTA / DISTANZA / PENDENZA	h = 2.524 L = 91.274 i = 0.02765	h = -6.276 L = 87.801 i = -0.07146	h = -0.423 L = 100.051 i = -0.00423	h = 1.619 L = 21.438 i = 0.07554

TRONCO 47

R	750.000	R	750.000	R	400.000
T	37.155	T	25.183	T	15.934
Fr	-0.919	Fr	0.422	Fr	0.317
Pr	0+091.274	Pr	0+179.075	Pr	0+279.126
Qt	342.098	Qt	335.822	Qt	335.398

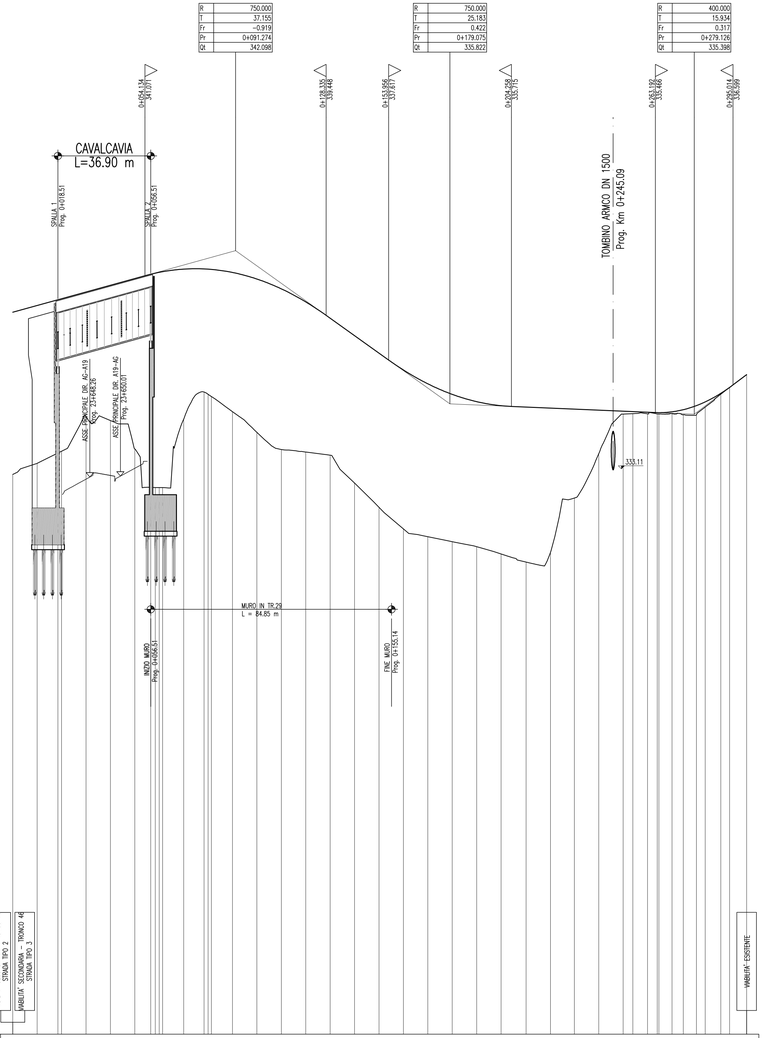

SCALA QUOTE 1:100
SCALA DISTANZE 1:1000

QT.RIF. 310.000

NUMERO SEZIONI	1	2	3	4 5 6 7	8	9 10 11	12	13	14	15	16	17	18	19	20	21	22	23	24	25	26	27	28 29	30 31	34	35 36	37 38	39
QUOTE PROGETTO	339.274	339.850	340.095 340.097	340.403	340.880	341.133 341.215 341.236	341.341	341.349 341.349 341.349	341.204	340.936	340.534	339.998	339.329	338.615	337.900	337.210	336.643	336.210	335.911	335.745	335.660	335.647	335.606	335.564	335.505	335.479 335.465	335.441	335.381	335.252	337.018
QUOTE TERRENO	332.929	333.387	333.806 333.809	335.305	335.128	341.133 341.215 341.236	341.190	341.349 341.349 341.349	340.505	340.534	339.998	339.848	339.719	339.574	339.583	339.698	339.379	339.175	339.969	339.673	339.338	339.798	339.962	339.773	335.420	335.417 335.432	335.432	335.387	335.617	337.018
DIFFERENZA QUOTE	6.645	6.463	6.289 6.288	5.098	5.542	6.882	6.151	5.849 5.849 5.849	5.704	6.283	6.584	6.150	5.810	6.041	6.317	6.512	6.264	6.035	5.942	6.072	6.322	5.909	3.644	1.791	0.119	0.066 0.052	0.054	0.034	0.035	0.000
DISTANZE PARZIALI	10.00	8.51	10.00	10.00	10.00	6.51	8.62	8.36	8.64	10.00	10.00	10.00	10.00	10.00	10.00	10.00	10.00	10.00	10.00	10.25	10.00	9.75	10.00	10.00	3.96	6.04	3.96	5.36	4.64	5.36	6.41	6.98
DISTANZE PROGRESSIVE	0+000.00	0+010.00	0+018.51 0+028.51	0+038.51	0+048.51	0+055.01	0+063.63	0+071.99 0+072.00 0+081.99	0+090.63	0+100.00	0+110.00	0+120.00	0+130.00	0+140.00	0+150.00	0+160.00	0+170.00	0+180.00	0+190.00	0+200.00	0+210.25	0+220.25	0+230.00	0+240.00	0+250.00	0+253.96	0+260.00 0+263.96	0+270.00 0+273.94	0+274.64	0+283.59	0+290.00	0+300.56
ANDAMENTO PLANIMETRICO																																
ANDAMENTO CIGLI	SX DX	-3.50% -3.50%						3.50% -3.50%	3.50% -3.50%																							
ETTOMETRICHE	0																															2

QUADRO D'UNIONE

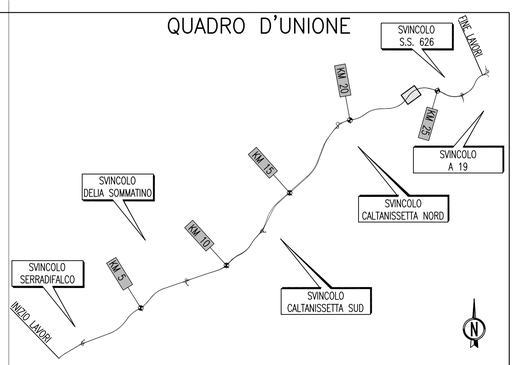

ANAS S.p.A.
DIREZIONE CENTRALE PROGRAMMAZIONE PROGETTAZIONE

PA 12/09
CORRIDOIO PLURIMODALE TIRRENICO - NORD EUROPA
ITINERARIO AGRIGENTO - CALTANISSETTA - A19
S.S. N° 640 "DI PORTO EMPEDOCLE"
AMMODERNAMENTO E ADEGUAMENTO ALLA CAT. B DEL D.M. 5.11.2001
Dal km 44+000 allo svincolo con l'A19

PROGETTO ESECUTIVO

Contraente Generale: Empedocle 2 s.c.p.a.

INTERSEZIONI E SVINCOLI - VIABILITA' INTERFERITA
VIABILITA' - Profili longitudinali

Profili longitudinali - Tronco 46-47

Codice Unico Progetto (CUP) : F91B09000070001

Codice Elaborato:

PA12_09 - E	0	0	0	G	E	2	1	2	P	V	0	5	Z	F	X	0	4	5	A	Scala: 1:1000/100

REV.	DATA	DESCRIZIONE	REDATTO	VERIFICATO	APPROVATO	AUTORIZZATO
F						
E						
D						
C						
B						
A	Aprile 2011	EMISSIONE	S.TERRENO	A.TURSO	M. LITI	P. PAGLINI

Responsabile del procedimento: Ing. MAURIZIO ARENA

Il Progettista: Dott. Ing. GIAN LUCA MENICHINI — ORDINE DEGLI INGEGNERI DI FIRENZE N° 4533

Il Consulente: Dott. Ing. TURSO Adriano — ORDINE INGEGNERI PALERMO N° 1400

Il Geologo: Dott. Geol. D'ANGELO MAURIZIO — ORDINE REGIONALE DEI GEOLOGI DI SICILIA N. 1607

Il Coordinatore per la sicurezza in fase di progetto: Dott. Ing. ALESSANDRO SALVEGO — ORDINE INGEGNERI ROMA N° 14853

Il Direttore dei lavori: Dott. Ing. PEPPINO MARASCIO — ORDINE INGEGNERI ROMA N° 14447