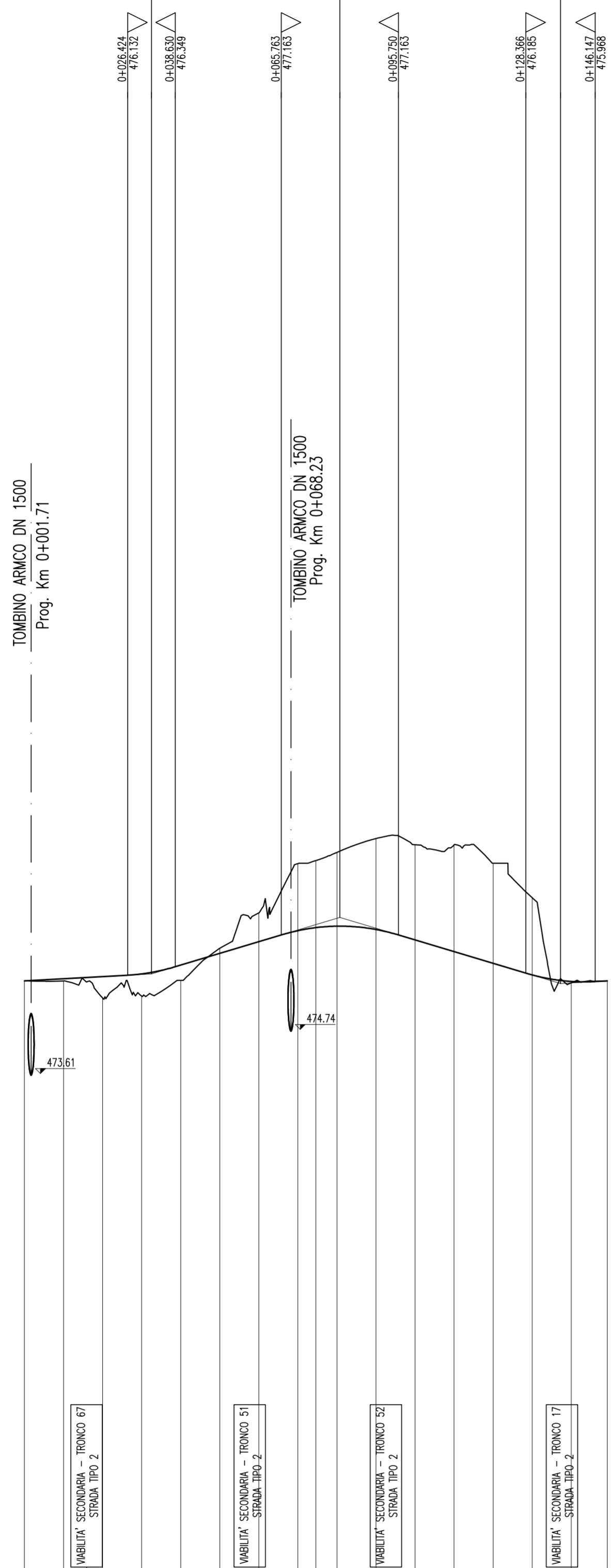


CONFINI DI COMUNI E PROVINCE	CALTANISSETTA			
LIVELLETTE	DIFF. DI QUOTA DISTANZA PENDENZA	h = 0,181 L = 32,528 i = 0,00558	h = 1,447 L = 48,228 i = 0,03000	h = -1,695 L = 58,498 i = -0,03000

TRONCO 50

R	500,000	R	500,000	R	500,000
T	6,104	T	15,000	T	8,893
Fr	0,037	Fr	-0,225	Fr	0,079
Pr	0+032,528	Pr	0+080,756	Pr	0+137,254
Qr	476,166	Qr	477,613	Qr	475,918



SCALA QUOTE 1:100
SCALA DISTANZE 1:1000

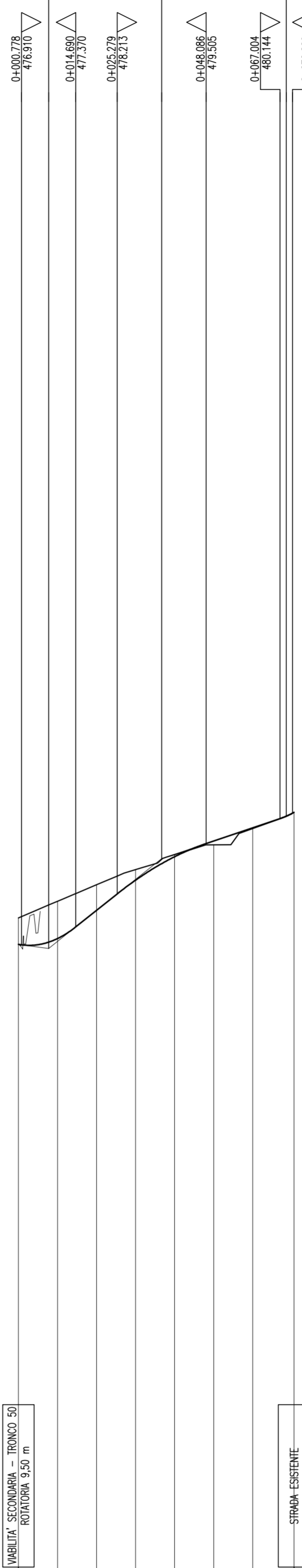
QT.RIF. 460,000

NUMERO SEZIONI	1	2	3	4	5	6	7	8	9	10	11	12	13	14	15	16	17
QUOTE PROGETTO	-475,985	-475,985	-476,041	-476,097	-476,153	-476,209	-476,265	-476,321	-476,377	-476,433	-476,489	-476,545	-476,601	-476,657	-476,713	-476,769	-476,825
QUOTE TERRENO	-475,985	-475,985	-475,547	-475,109	-474,671	-474,233	-473,795	-473,357	-472,919	-472,481	-472,043	-471,605	-471,167	-470,729	-470,291	-470,853	-471,415
DIFFERENZA QUOTE	0,000	0,000	0,438	0,888	1,338	1,788	2,238	2,688	3,138	3,588	4,038	4,488	4,938	5,388	5,838	6,288	6,738
DISTANZE PARZIALI	10,00	10,00	10,00	10,00	10,00	10,00	10,00	10,00	10,00	10,00	10,00	10,00	10,00	10,00	10,00	10,00	9,23
DISTANZE PROGRESSIVE	0+000,00	0+010,00	0+020,00	0+030,00	0+040,00	0+050,00	0+060,00	0+070,00	0+080,00	0+090,00	0+100,00	0+110,00	0+120,00	0+130,00	0+140,00	0+150,00	0+158,23
ANDAMENTO PLANIMETRICO																	
ANDAMENTO CIGLI																	
ETOMETRICHE																	

CONFINI DI COMUNI E PROVINCE	CALTANISSETTA			
LIVELLETTE	DIFF. DI QUOTA DISTANZA PENDENZA	h = 2,303 L = 28,924 i = 0,07962	h = 1,079 L = 31,939 i = 0,03377	h = 0,105 L = 11,231 i = 0,009214

TRONCO 51

R	150,000	R	500,000	R	175,000
T	6,967	T	11,425	T	1,604
Fr	0,162	Fr	-0,130	Fr	0,007
Pr	0+007,744	Pr	0+036,668	Pr	0+068,607
Qr	476,817	Qr	479,120	Qr	480,198

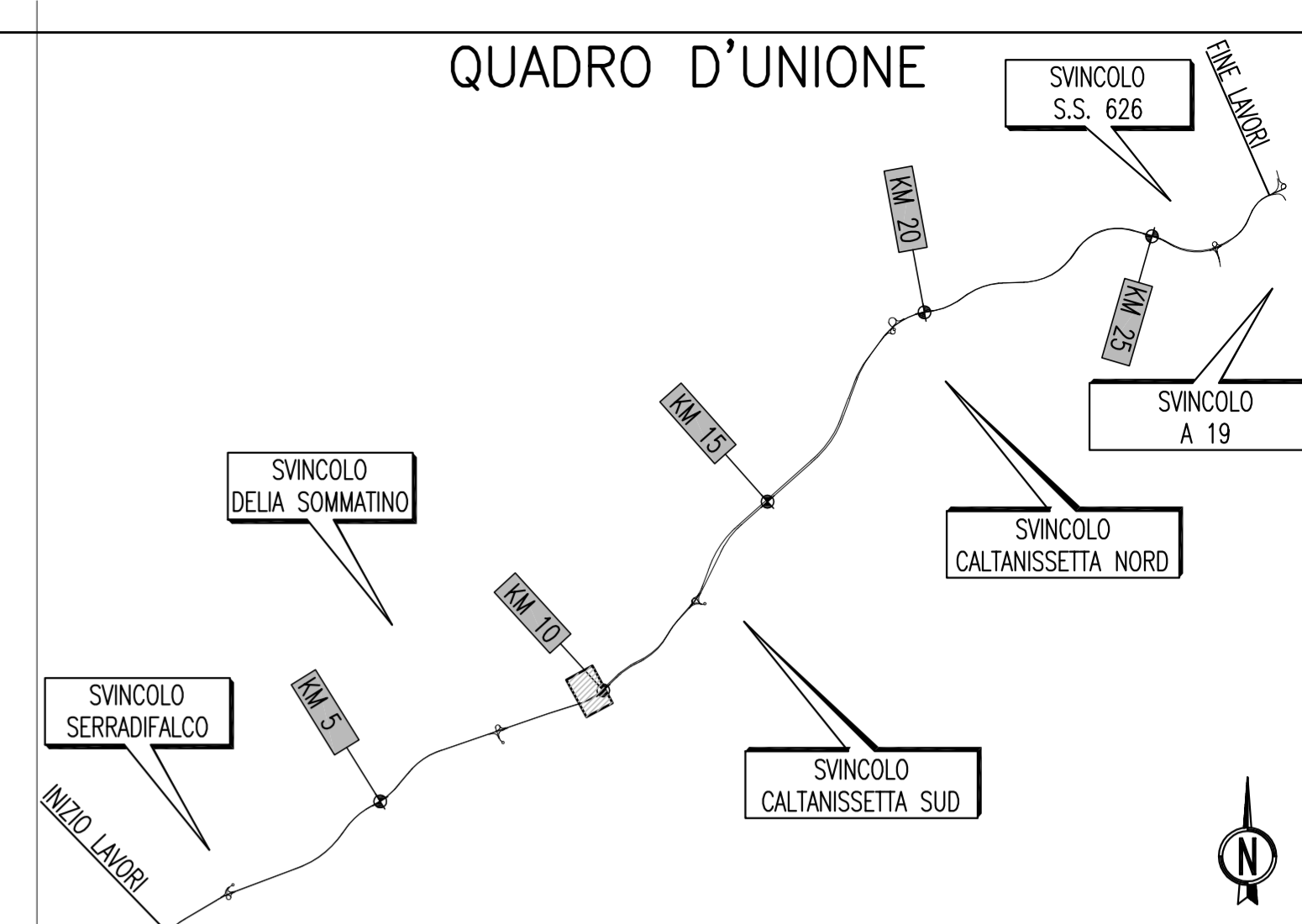


SCALA QUOTE 1:100
SCALA DISTANZE 1:1000

QT.RIF. 460,000

NUMERO SEZIONI	1	2	3	4	5	6	7	8
QUOTE PROGETTO	-476,921	-477,070	-477,219	-477,368	-477,517	-477,666	-477,815	-477,964
QUOTE TERRENO	-476,921	-476,921	-476,483	-476,045	-475,607	-475,169	-474,731	-474,293
DIFFERENZA QUOTE	0,000	0,149	0,536	0,923	1,310	1,697	2,084	2,471
DISTANZE PARZIALI	10,00	10,00	10,00	10,00	10,00	10,00	10,00	10,60
DISTANZE PROGRESSIVE	0+000,00	0+010,00	0+020,00	0+030,00	0+040,00	0+050,00	0+060,00	0+070,60
ANDAMENTO PLANIMETRICO								
ANDAMENTO CIGLI								
ETOMETRICHE								

QUADRO D'UNIONE



PA 12/09
CORRIDOIO PLURIMODALE TIRRENICO - NORD EUROPA
ITINERARIO AGRIGENTO - CALTANISSETTA - A19
S.S. N° 640 "DI PORTO EMPEDOCLE"
AMMODERNAMENTO E ADEGUAMENTO ALLA CAT. B DEL D.M. 5.11.2001
Dal km 44+000 allo svincolo con l'A19

PROGETTO ESECUTIVO

Contraente Generale:

INTERSEZIONI E SVINCOLI - VIABILITA' INTERFERITA
VIABILITA' - Profili longitudinali
Profili longitudinali - Tronco 50 - 51

Codice Unico Progetto (CUP) : F91B09000070001
Codice Elaborato: PA12_09 - E 0 0 0 G E 2 1 2 P V 0 5 Z F X 0 4 6 A

REV.	DATA	DESCRIZIONE	REDAITTO	VERIFICATO	APPROVATO	AUTORIZZATO
A	Aprile 2011	EMISSIONE	S.TERRENO	A.TURSO	M. LITI	P. PAGLINI

Responsabile del procedimento: Ing. MAURIZIO TURSO

Il Progettista:

Il Consulente:

Il Coordinatore per la sicurezza in fase di progetto:

Il Direttore dei lavori: