




LEGENDA

-  Bacini idrografici
-  Corsi d'acqua principali
-  Corsi d'acqua secondari



Direzione Progettazione e Realizzazione Lavori

S.S. 284 "Occidentale Etno"
 Ammodernamento del Tratto Adrano - Catania
 1° lotto Adrano - Paternò

PROGETTO DEFINITIVO COD. PA712

PROGETTAZIONE: **ATI VIA - SERING - VOP - BREMG**

| | |
|---|---|
| PROGETTISTA E RESPONSABILE DELL'INTEGRAZIONE DELLE PRESTAZIONI SPEDIENTICHE <small>Dati Ing. Sergio Di Masi (Cod. Ing. Prov. Palermo 27296)</small> RESPONSABILI D'AREA: Responsabile Traffico Stradale: <small>Dati Ing. Massimo Cassano (Cod. Ing. Prov. Roma 20211)</small> Responsabile Strutture: <small>Dati Ing. Giovanni Pizzuto (Cod. Ing. Prov. Palermo 27292)</small> Responsabile Strutture, Geotecnica e Impianti: <small>Dati Ing. Sergio Di Masi (Cod. Ing. Prov. Palermo 27292)</small> Responsabile Sicurezza: <small>Dati Ing. Francesco Venturoli (Cod. Ing. Prov. Roma 14663)</small> | GRUPPO DI PROGETTAZIONE INGEGNERIA     |
|---|---|

GEOLOGO:
Dati Ing. Roberto Comandini (Cod. Ing. Regione Siciliana 3887)
COORDINATORE SICUREZZA IN FASE DI PROGETTAZIONE:
Dati Ing. Sergio Di Masi (Cod. Ing. Prov. Palermo 2812)
RESPONSABILE SIA:
Dati Ing. Francesco Venturoli (Cod. Ing. Prov. Roma 14663)
VISTO: IL RESPONSABILE DEL PROCEDIMENTO:
Dati Ing. Roberto Cassano

IDROLOGIA E IDRAULICA
 Corografia dei bacini

| | | | |
|------------------------|------------------------|-----------|----------|
| CODICE PROGETTO | NOME FILE | REVISIONE | SCALA: |
| PROGETTO: DP712 | PA712_T001D001DRCO01_A | | 1:25.000 |
| ELAB: 01 | | | |

| REV. | DESCRIZIONE | DATA | REDATTO | VERIFICATO | APPROVATO |
|------|-------------|---------|------------|--------------|-----------|
| A | EMISSIONE | 07/2020 | D. DI LIRI | M. GUGLIARDO | G. PIAZZA |