Sez. C33
Progr.: 0+260.00
Scala : 1:200
Q.Rif. : 620.00

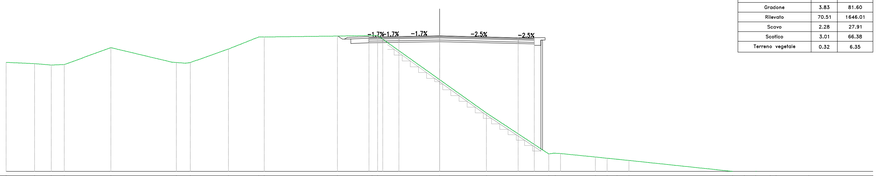

Materiali – Progr.0+260.00		
Materiale	Area (m²)	Vol. (m³)
Gradone	3.83	81.60
Rilevato	70.51	1646.01
Scavo	2.28	27.91
Scotico	3.01	66.38
Terreno vegetale	0.32	6.35

Sez. C34
Progr.: 0+280.00
Scala : 1:200
Q.Rif. : 623.00

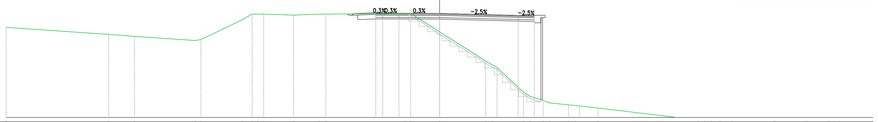

Materiali – Progr.0+280.00		
Materiale	Area (m²)	Vol. (m³)
Gradone	3.20	70.34
Rilevato	40.13	1106.40
Scavo	2.85	51.25
Scotico	2.41	54.21
Terreno vegetale	0.32	6.35

Sez. C35
Progr.: 0+300.00
Scala : 1:200
Q.Rif. : 625.00



Materiali – Progr.0+300.00		
Materiale	Area (m²)	Vol. (m³)
Gradone	2.25	54.47
Rilevato	17.50	576.32
Scavo	2.78	56.29
Scotico	1.84	42.47
Terreno vegetale	0.38	7.00

Sez. C36
Progr.: 0+320.00
Scala : 1:200
Q.Rif. : 625.00

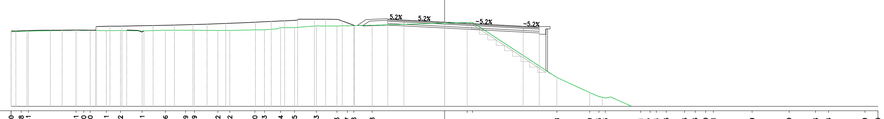

Materiali – Progr.0+320.00		
Materiale	Area (m²)	Vol. (m³)
Gradone	1.71	38.32
Rilevato	9.66	269.24
Scavo	3.08	58.70
Scotico	1.37	31.89
Terreno vegetale	0.53	9.23

Sez. C37_VI_SVO_SPA
Progr.: 0+340.20
Scala : 1:200
Q.Rif. : 625.00

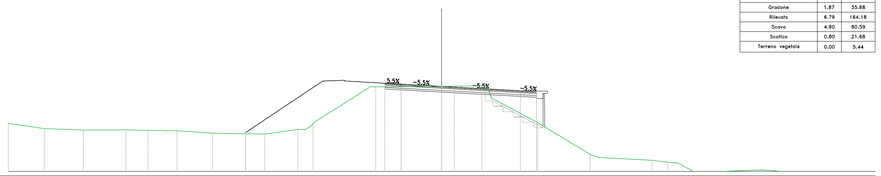

Materiali – Progr.0+340.20		
Materiale	Area (m²)	Vol. (m³)
Gradone	1.87	35.88
Rilevato	6.79	184.18
Scavo	4.90	80.59
Scotico	0.80	21.68
Terreno vegetale	0.00	5.44

Sez. C38_VI_SVO_SPA
Progr.: 0+360.20
Scala : 1:200
Q.Rif. : 625.00

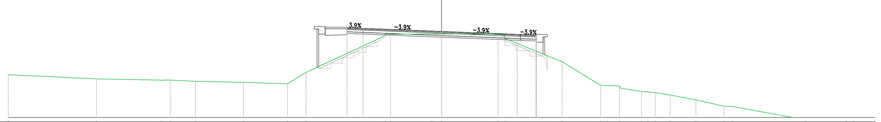

Materiali – Progr.0+360.20		
Materiale	Area (m²)	Vol. (m³)
Gradone	2.35	0.00
Rilevato	11.52	0.00
Scavo	3.30	0.00
Scotico	2.17	0.00
Terreno vegetale	0.30	0.00

Sez. C39
Progr.: 0+380.00
Scala : 1:200
Q.Rif. : 625.00

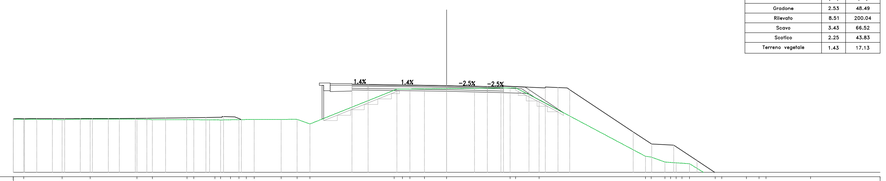

Materiali – Progr.0+380.00		
Materiale	Area (m²)	Vol. (m³)
Gradone	2.53	48.49
Rilevato	8.51	200.04
Scavo	3.43	66.52
Scotico	2.25	43.83
Terreno vegetale	1.43	17.13

Sez. C40
Progr.: 0+400.00
Scala : 1:200
Q.Rif. : 625.00

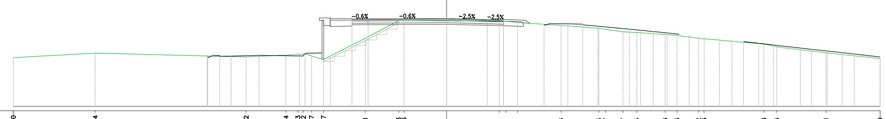

Materiali – Progr.0+400.00		
Materiale	Area (m²)	Vol. (m³)
Gradone	1.70	42.29
Rilevato	9.93	184.49
Scavo	4.16	76.15
Scotico	1.39	36.37
Terreno vegetale	0.68	21.13

Anas
GRUPPO FS ITALIANE

Direzione Progettazione e Realizzazione Lavori

S.S. 284 "Occidentale Etnea"

Ammodernamento del Tratto Adrano – Catania

1° lotto Adrano – Paternò

PROGETTO DEFINITIVO COD. PA712

PROGETTAZIONE: ATI VIA - SERING - VIP - BRENG

PROGETTISTA E RESPONSABILE DELL'INTEGRAZIONE DELLE PRESTAZIONI SPECIALISTICHE DI PROGETTAZIONE:
Dott. Ing. Giovanni Piazza (Ord. Ing. Prov. Roma 27296)

RESPONSABILI D'AREA:
Responsabile Tracciato stradale: Dott. Ing. Massimo Capasso (Ord. Ing. Prov. Roma 29031)
Responsabile Strutture: Dott. Ing. Giovanni Piazza (Ord. Ing. Prov. Roma 27296)
Responsabile Impianti meccanici e impianti: Dott. Ing. Sergio Di Maio (Ord. Ing. Prov. Palermo 2852)
Responsabile Ambiente: Dott. Ing. Francesco Ventura (Ord. Ing. Prov. Roma 14665)

GEOLOGO:
Dott. Geol. Enrico Curcuruto (Ord. Geo. Regione Sicilia 966)

COORDINATORE SICUREZZA IN FASE DI PROGETTAZIONE:
Dott. Ing. Sergio Di Maio (Ord. Ing. Prov. Palermo 2852)

RESPONSABILE SIA:
Dott. Ing. Francesco Ventura (Ord. Ing. Prov. Roma 14665)

VISTO: IL RESPONSABILE DEL PROCEDIMENTO:
Dott. Ing. Mariano Cappello

MANDANTI:

PROGETTO STRADALE

ASSE PRINCIPALE

Sezioni trasversali Tratto tipo C1

TAV 05

CODICE PROGETTO (PROGETTO / LIV. PROG. / ANNO)	NOME FILE	REVISIONE	SCALA:
DPPA0712 D 20	CODICE ELAB. P01PS00TRASZ05 — PA712_P01PS00TRASZ01-13_A	A	1:200

REV.	DESCRIZIONE	DATA	REDATTO	VERIFICATO	APPROVATO
D					
C					
B					
A	EMISSIONE	NOV. 2020	M.TOSI	M.CAPASSO	G.PIAZZA