Materiali – Progr.0+420.00

Materiale	Area (m²)	Vol. (m³)
Gradone	1.72	34.18
Rilevato	6.86	167.99
Scavo	5.84	100.26
Scotico	1.56	29.50
Terreno vegetale	0.62	12.97

Sez. C41
Progr.: 0+420.00
Scala : 1:200
Q.Rif. : 620.00

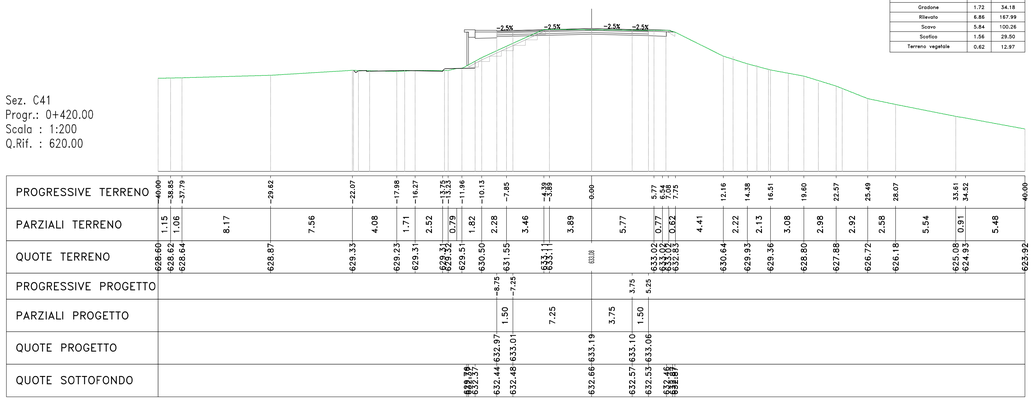

Materiali – Progr.0+440.00

Materiale	Area (m²)	Vol. (m³)
Gradone	3.14	48.60
Rilevato	11.31	181.74
Scavo	4.74	105.81
Scotico	2.65	42.18
Terreno vegetale	1.87	25.89

Sez. C42
Progr.: 0+440.00
Scala : 1:200
Q.Rif. : 620.00

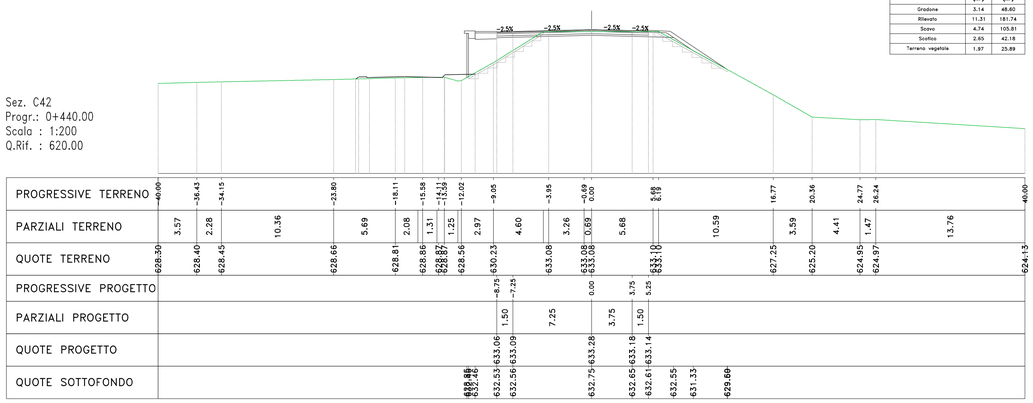

Materiali – Progr.0+460.00

Materiale	Area (m²)	Vol. (m³)
Gradone	3.64	67.78
Rilevato	12.13	234.45
Scavo	2.69	74.25
Scotico	3.05	57.06
Terreno vegetale	2.78	47.54

Sez. C43
Progr.: 0+460.00
Scala : 1:200
Q.Rif. : 620.00

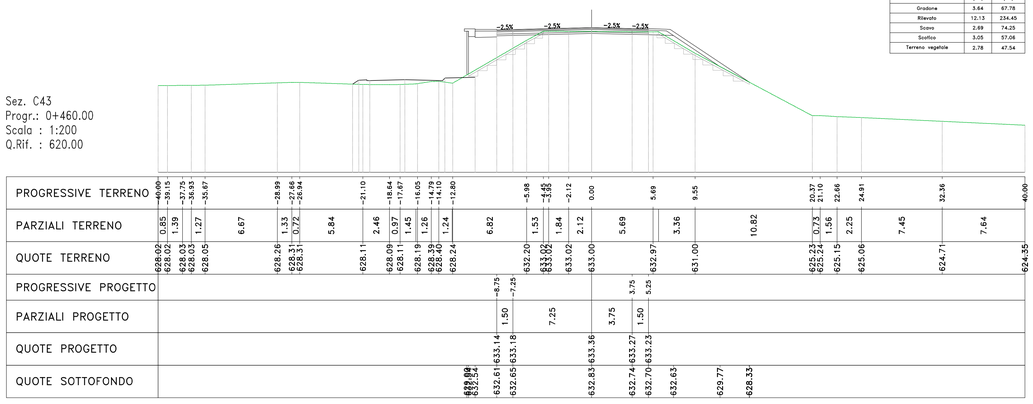

Materiali – Progr.0+480.00

Materiale	Area (m²)	Vol. (m³)
Gradone	3.11	67.48
Rilevato	12.88	250.11
Scavo	1.44	41.21
Scotico	2.58	56.29
Terreno vegetale	2.06	46.40

Sez. C44
Progr.: 0+480.00
Scala : 1:200
Q.Rif. : 620.00

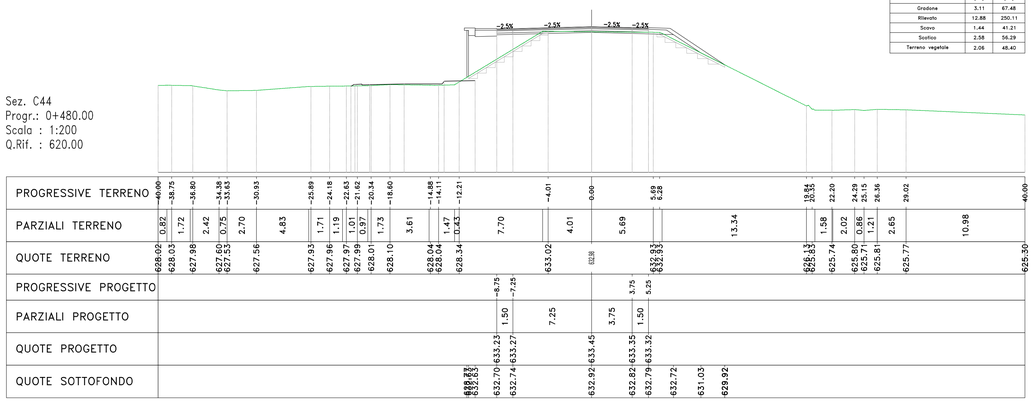

Materiali – Progr.0+500.00

Materiale	Area (m²)	Vol. (m³)
Gradone	3.88	69.85
Rilevato	12.71	255.86
Scavo	1.51	29.46
Scotico	3.63	62.05
Terreno vegetale	4.25	63.11

Sez. C45
Progr.: 0+500.00
Scala : 1:200
Q.Rif. : 620.00

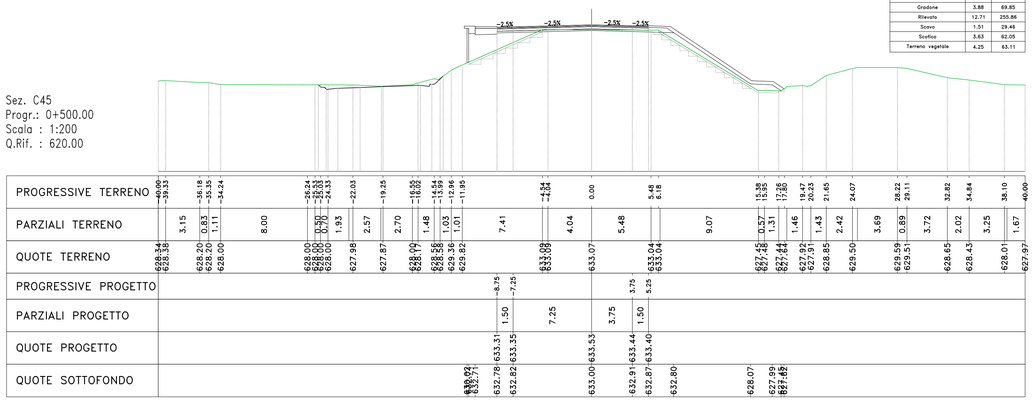

Materiali – Progr.0+520.00

Materiale	Area (m²)	Vol. (m³)
Gradone	3.12	69.97
Rilevato	7.45	201.64
Scavo	2.45	39.56
Scotico	2.91	60.38
Terreno vegetale	3.24	74.88

Sez. C46
Progr.: 0+520.00
Scala : 1:200
Q.Rif. : 620.00

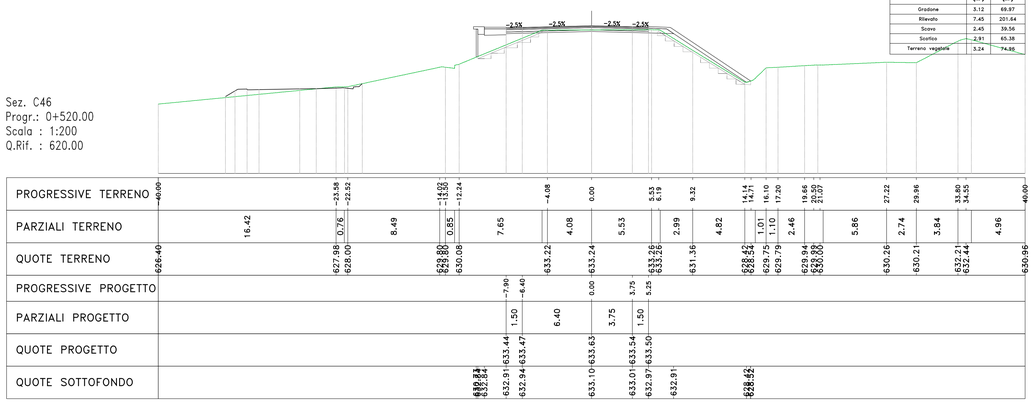

Materiali – Progr.0+540.00

Materiale	Area (m²)	Vol. (m³)
Gradone	2.11	52.28
Rilevato	3.84	112.96
Scavo	2.60	50.42
Scotico	1.82	47.36
Terreno vegetale	1.53	47.71

Sez. C47
Progr.: 0+540.00
Scala : 1:200
Q.Rif. : 620.00

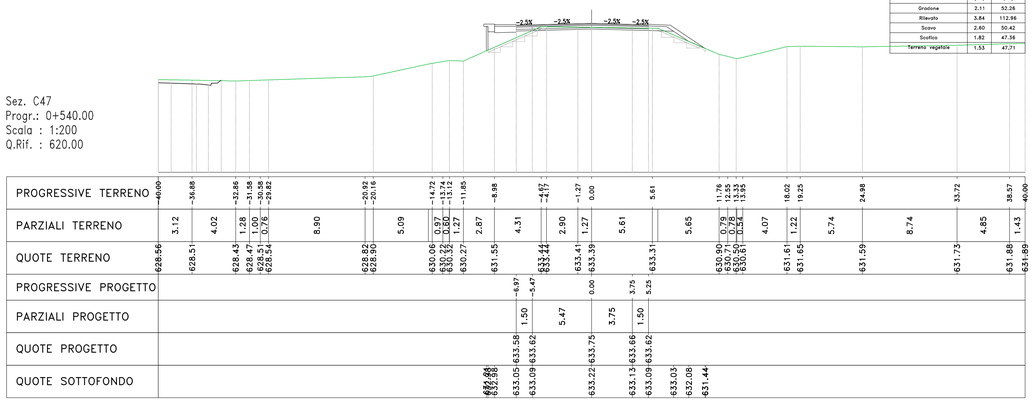

Materiali – Progr.0+560.00

Materiale	Area (m²)	Vol. (m³)
Gradone	1.10	32.06
Rilevato	0.42	42.63
Scavo	3.50	60.97
Scotico	1.21	30.31
Terreno vegetale	1.01	25.43

Sez. C48
Progr.: 0+560.00
Scala : 1:200
Q.Rif. : 620.00

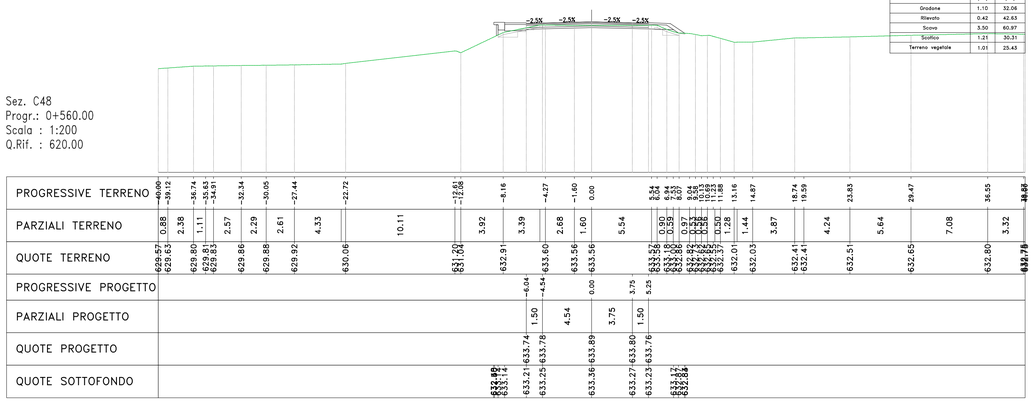

anas
GRUPPO FS ITALIANE

Direzione Progettazione e Realizzazione Lavori

S.S. 284 "Occidentale Etnea"

Ammodernamento del Tratto Adrano – Catania

1° lotto Adrano – Paternò

PROGETTO DEFINITIVO — COD. PA712

PROGETTAZIONE: ATI VIA - SERING - HYP - BRENG

PROGETTISTA E RESPONSABILE DELL'INTEGRAZIONE DELLE PRESTAZIONI SPECIALISTICHE DI PROGETTAZIONE:
Dott. Ing. Giovanni Piazza (Ord. Ing. Prov. Roma 27296)

RESPONSABILI D'AREA:
Responsabile Tracciato stradale: *Dott. Ing. Massimo Capasso (Ord. Ing. Prov. Roma 29031)*
Responsabile Strutture: *Dott. Ing. Giovanni Piazza (Ord. Ing. Prov. Roma 27296)*
Responsabile Impianti Meccanici, Elettrici e Impianti: *Dott. Ing. Sergio Di Maio (Ord. Ing. Prov. Palermo 2852)*
Responsabile Ambiente: *Dott. Ing. Francesco Ventura (Ord. Ing. Prov. Roma 14665)*

GEOLOGO:
Dott. Geol. Enrico Curcuruto (Ord. Geo. Regione Sicilia 966)

COORDINATORE SICUREZZA IN FASE DI PROGETTAZIONE:
Dott. Ing. Sergio Di Maio (Ord. Ing. Prov. Palermo 2852)

RESPONSABILE SIA:
Dott. Ing. Francesco Ventura (Ord. Ing. Prov. Roma 14665)

VISTO: IL RESPONSABILE DEL PROCEDIMENTO:
Dott. Ing. Mariano Cappello

MANDANTI:

VIA INGEGNERIA — SERING INGEGNERIA — hyp — BRENG BRIDGE ENGINEERING

PROGETTO STRADALE

ASSE PRINCIPALE

Sezioni trasversali Tratto tipo C1

TAV 06

CODICE PROGETTO (PROGETTO / LIV. PROG. / ANNO)	NOME FILE	REVISIONE	SCALA:
DPPA0712 D 20	PA712_P01PS00TRASZ01-13_A CODICE ELAB. P01PS00TRASZ06	A	1:200

REV.	DESCRIZIONE	DATA	REDATTO	VERIFICATO	APPROVATO
D					
C					
B					
A	EMISSIONE	NOV. 2020	M.TOSI	M.CAPASSO	G.PIAZZA