**Materiali – Progr.0+740.00**

| Materiale | Area (m²) | Vol. (m³) |
|---|---|---|
| Gradone | 0.00 | 0.00 |
| Rilevato | 0.07 | 1.80 |
| Scavo | 6.27 | 148.19 |
| Scotico | 0.00 | 0.00 |
| Terreno vegetale | 0.00 | 3.31 |

Sez. C57
Progr.: 0+740.00
Scala : 1:200
Q.Rif. : 630.00

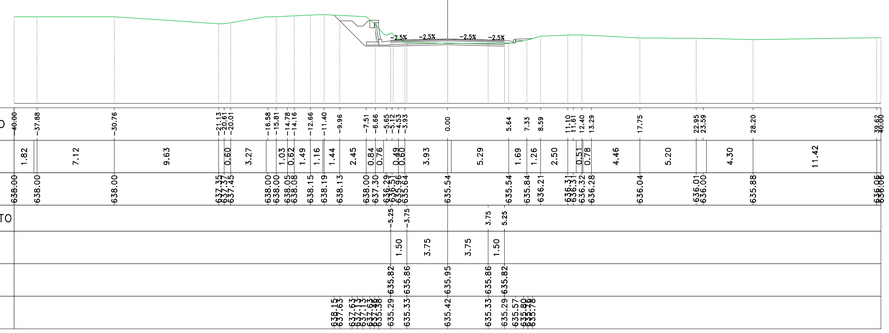


**Materiali – Progr.0+760.00**

| Materiale | Area (m²) | Vol. (m³) |
|---|---|---|
| Gradone | 0.00 | 0.00 |
| Rilevato | 0.63 | 6.99 |
| Scavo | 6.86 | 131.36 |
| Scotico | 0.00 | 0.00 |
| Terreno vegetale | 0.00 | 0.00 |

Sez. C58
Progr.: 0+760.00
Scala : 1:200
Q.Rif. : 630.00

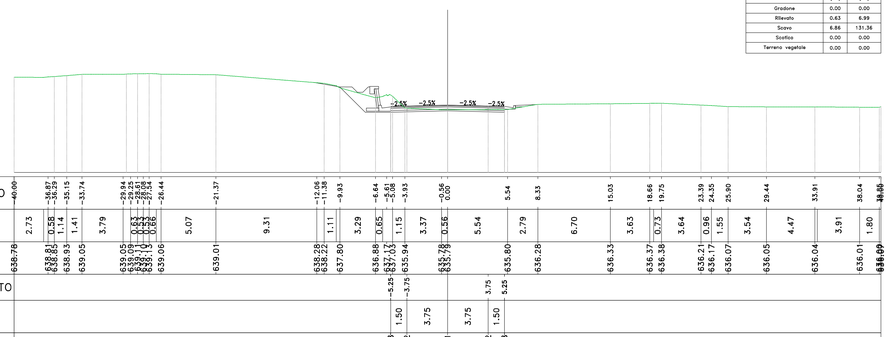


**Materiali – Progr.0+780.00**

| Materiale | Area (m²) | Vol. (m³) |
|---|---|---|
| Gradone | 0.00 | 0.00 |
| Rilevato | 0.01 | 6.38 |
| Scavo | 11.40 | 182.64 |
| Scotico | 0.00 | 0.00 |
| Terreno vegetale | 0.27 | 2.65 |

Sez. C59
Progr.: 0+780.00
Scala : 1:200
Q.Rif. : 630.00

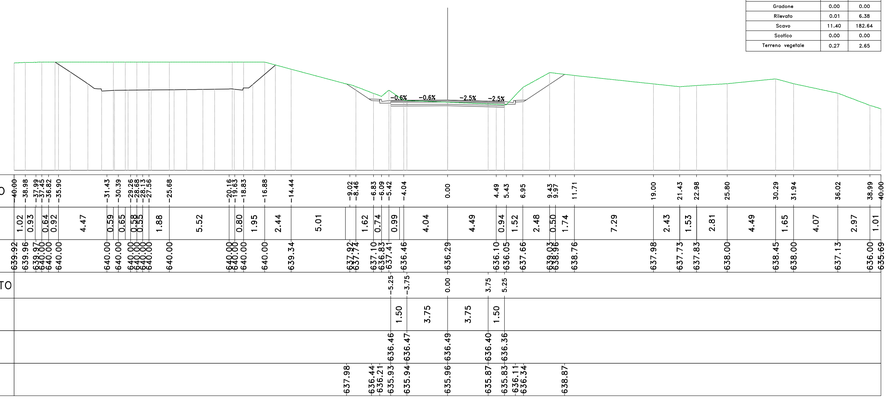


**Materiali – Progr.0+800.00**

| Materiale | Area (m²) | Vol. (m³) |
|---|---|---|
| Gradone | 0.00 | 0.00 |
| Rilevato | 0.02 | 0.29 |
| Scavo | 4.72 | 161.24 |
| Scotico | 0.00 | 0.00 |
| Terreno vegetale | 0.45 | 7.15 |

Sez. C60
Progr.: 0+800.00
Scala : 1:200
Q.Rif. : 630.00

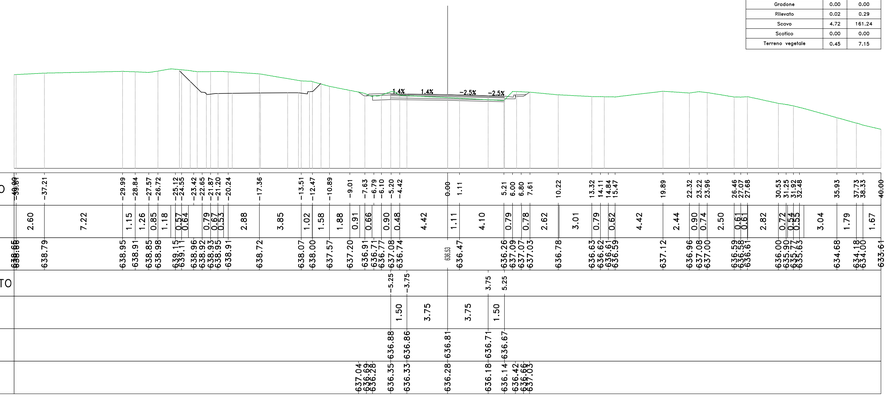


**Materiali – Progr.0+820.00**

| Materiale | Area (m²) | Vol. (m³) |
|---|---|---|
| Gradone | 1.86 | 18.58 |
| Rilevato | 9.93 | 99.64 |
| Scavo | 2.30 | 70.24 |
| Scotico | 1.99 | 19.91 |
| Terreno vegetale | 2.44 | 28.89 |

Sez. C61
Progr.: 0+820.00
Scala : 1:200
Q.Rif. : 630.00

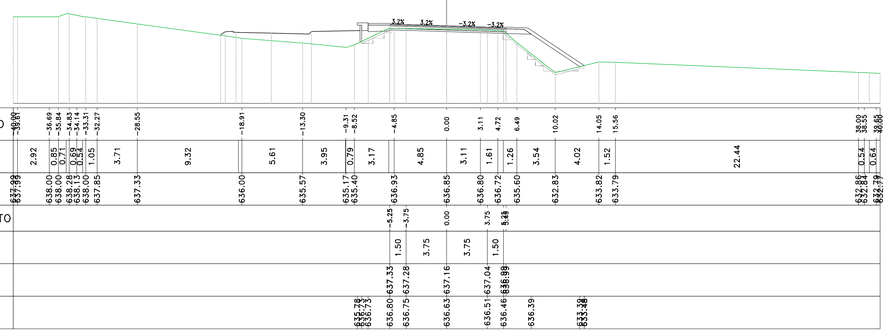


**Materiali – Progr.0+840.00**

| Materiale | Area (m²) | Vol. (m³) |
|---|---|---|
| Gradone | 1.89 | 37.37 |
| Rilevato | 12.35 | 221.25 |
| Scavo | 1.33 | 36.26 |
| Scotico | 2.25 | 42.12 |
| Terreno vegetale | 2.66 | 50.51 |

Sez. C62
Progr.: 0+840.00
Scala : 1:200
Q.Rif. : 630.00

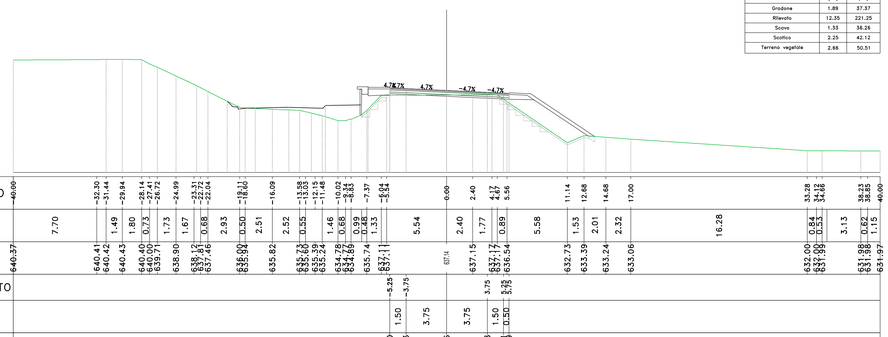


**Materiali – Progr.0+860.00**

| Materiale | Area (m²) | Vol. (m³) |
|---|---|---|
| Gradone | 1.99 | 38.62 |
| Rilevato | 18.13 | 302.15 |
| Scavo | 0.00 | 13.25 |
| Scotico | 2.37 | 45.79 |
| Terreno vegetale | 3.01 | 56.00 |

Sez. C63
Progr.: 0+860.00
Scala : 1:200
Q.Rif. : 630.00

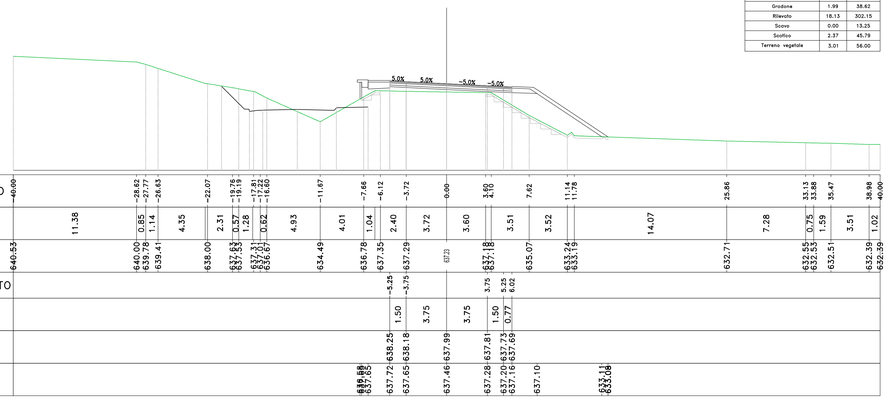


**Materiali – Progr.0+880.00**

| Materiale | Area (m²) | Vol. (m³) |
|---|---|---|
| Gradone | 1.60 | 35.65 |
| Rilevato | 17.22 | 350.52 |
| Scavo | 0.00 | 0.00 |
| Scotico | 2.30 | 46.25 |
| Terreno vegetale | 2.61 | 55.56 |

Sez. C64
Progr.: 0+880.00
Scala : 1:200
Q.Rif. : 630.00

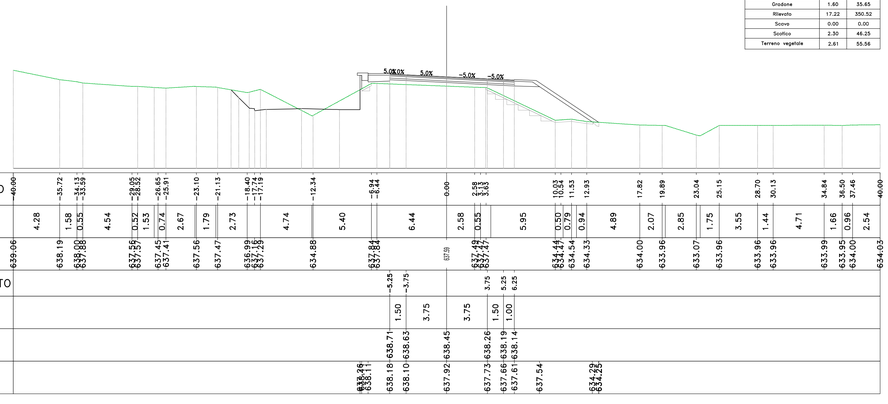


anas
GRUPPO FS ITALIANE

*Direzione Progettazione e Realizzazione Lavori*

S.S. 284 "Occidentale Etnea"

Ammodernamento del Tratto Adrano – Catania

1° lotto Adrano – Paternò

**PROGETTO DEFINITIVO** — COD. PA712

PROGETTAZIONE: ATI VIA - SERING - VDP - BRENG

PROGETTISTA E RESPONSABILE DELL'INTEGRAZIONE DELLE PRESTAZIONI SPECIALISTICHE:
*Dott. Ing. Giovanni Piazza (Ord. Ing. Prov. Roma 27296)*

RESPONSABILI D'AREA:
*Responsabile Tracciato stradale: Dott. Ing. Massimo Capasso (Ord. Ing. Prov. Roma 29031)*
*Responsabile Strutture: Dott. Ing. Giovanni Piazza (Ord. Ing. Prov. Roma 27296)*
*Responsabile Impianti Meccanici e Impianti: Dott. Ing. Sergio Di Maio (Ord. Ing. Prov. Palermo 2852)*
*Responsabile Ambiente: Dott. Ing. Francesco Ventura (Ord. Ing. Prov. Roma 14660)*

GEOLOGO:
*Dott. Geol. Enrico Cucuzzata (Ord. Geo. Regione Sicilia 966)*

COORDINATORE SICUREZZA IN FASE DI PROGETTAZIONE:
*Dott. Ing. Sergio Di Maio (Ord. Ing. Prov. Palermo 2852)*

RESPONSABILE SIA:
*Dott. Ing. Francesco Ventura (Ord. Ing. Prov. Roma 14660)*

VISTO: IL RESPONSABILE DEL PROCEDIMENTO:
*Dott. Ing. Mariano Cappello*

MANDANTI: VIA INGEGNERIA · SERING INGEGNERIA · vdp · BRENG BRIDGE ENGINEERING

# PROGETTO STRADALE

## ASSE PRINCIPALE

Sezioni trasversali Tratto tipo C1

TAV 08

| CODICE PROGETTO (PROGETTO / LIV. PROG. / ANNO) | NOME FILE | REVISIONE | SCALA: |
|---|---|---|---|
| DPPA0712 D 20 | PA712_P01PS00TRASZ01-13_A<br>CODICE ELAB. P01PS00TRASZ08 | A | 1:200 |

| REV. | DESCRIZIONE | DATA | REDATTO | VERIFICATO | APPROVATO |
|---|---|---|---|---|---|
| D | | | | | |
| C | | | | | |
| B | | | | | |
| A | EMISSIONE | NOV. 2020 | M.TOSI | M.CAPASSO | G.PIAZZA |