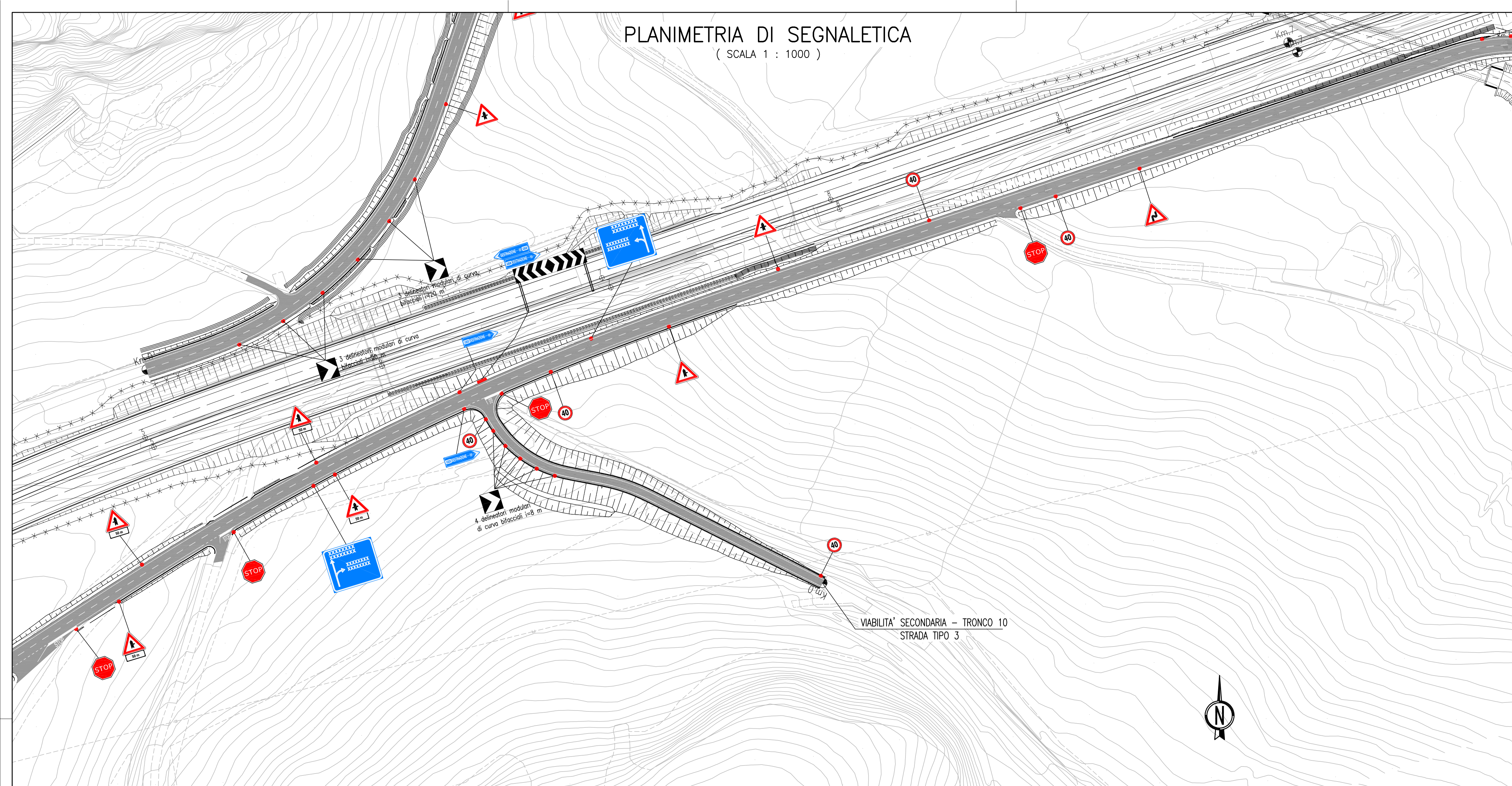
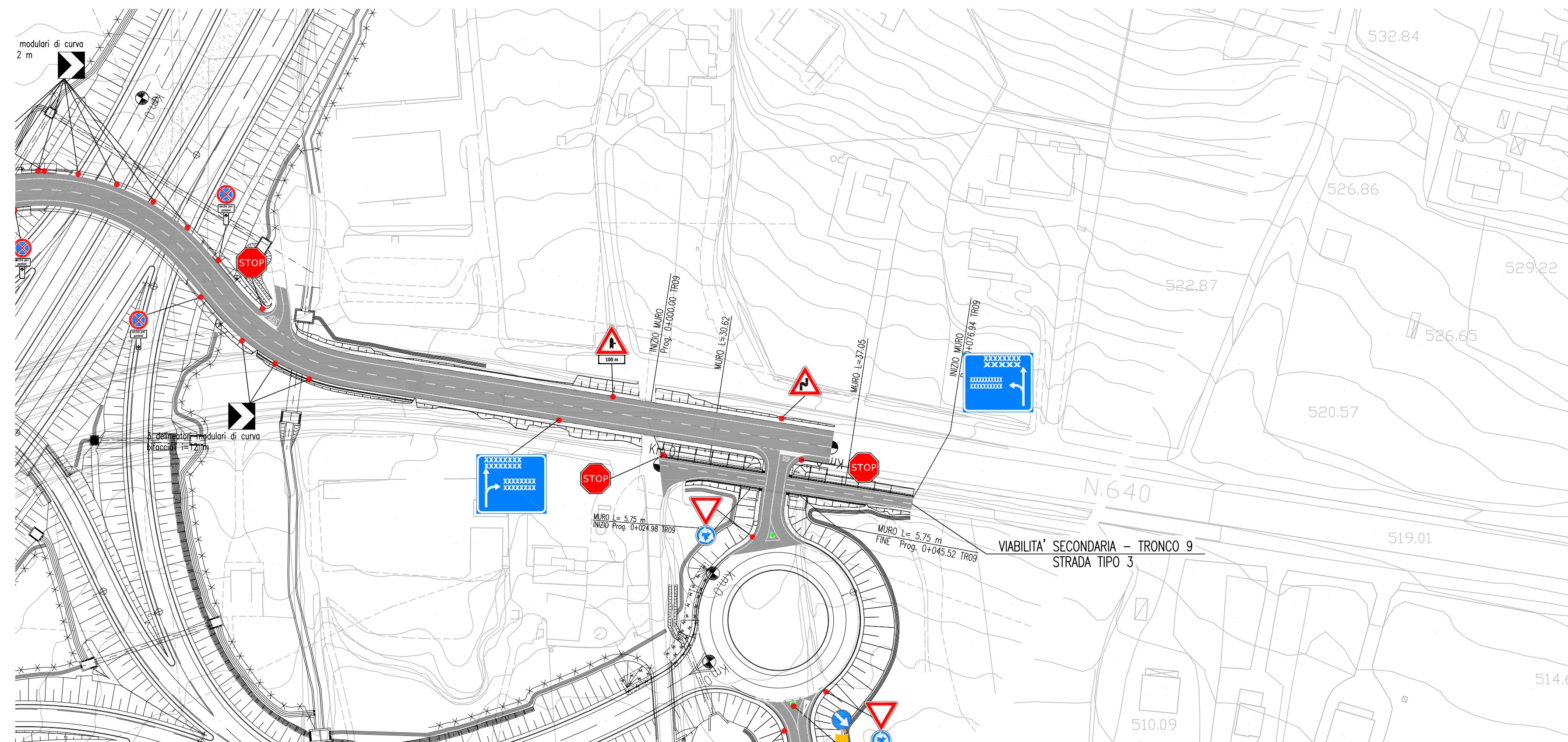


PLANIMETRIA DI SEGNALETICA  
(SCALA 1 : 1000)

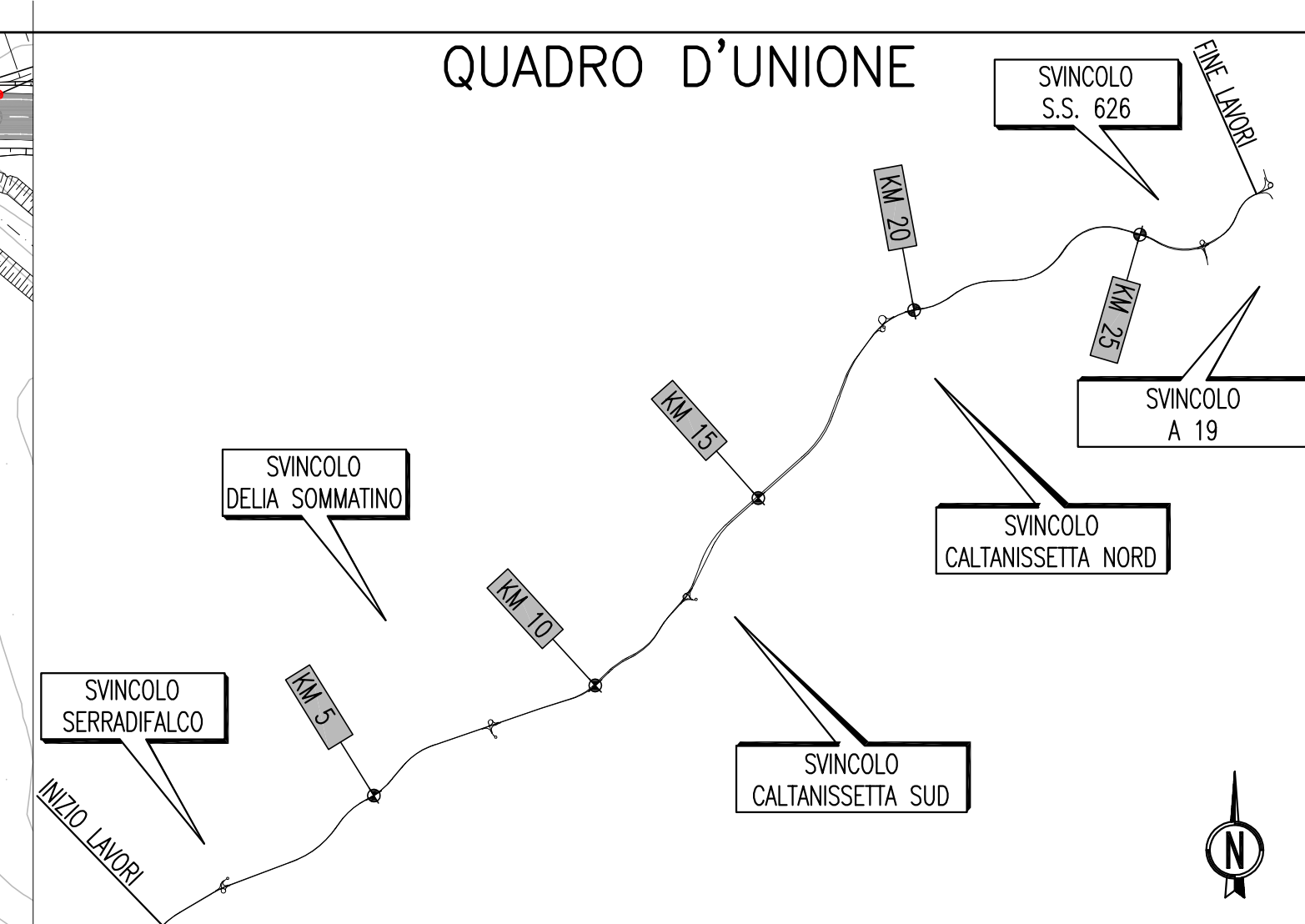


VIABILITA' SECONDARIA - TRONCO 10  
STRADA TIPO 3



VIABILITA' SECONDARIA - TRONCO 9  
STRADA TIPO 3

QUADRO D'UNIONE



PA 12/09  
CORRIDOIO PLURIMODALE TIRRENICO - NORD EUROPA  
ITINERARIO AGRIGENTO - CALTANISSETTA - A19  
S.S. N° 640 "DI PORTO EMPEDOCLE"  
AMMODERNAMENTO E ADEGUAMENTO ALLA CAT. B DEL D.M. 5.11.2001  
Dal km 44+000 allo svincolo con l'A19

PROGETTO ESECUTIVO



INTERSEZIONI E SVINCOLI - VIABILITA' INTERFERITA  
VIABILITA' - Planimetrie della segnaletica  
Planimetrie della segnaletica - Tronco 9 - 10

Codice Unico Progetto (CUP) : F91B09000070001				
Codice Elaborato:				
PA12_09 - E 0 0 0   G E 2   1 2   P V 0 3   J   P 7   0 1 3   B				
Scale: 1:1000				
F				
E				
D				
C				
B	Luglio 2011	Revisione a seguito di incontri con il Committente	S.TERRENO	R. CAPOCCHI
A	Aprile 2011	EMISSIONE	S.TERRENO	A.TURSO
REV.	DATA	DESCRIZIONE	REDATTO	VERIFICATO
			APPROVATO	AUTORIZZATO
Responsabile del procedimento: Ing. MAURIZIO MAURIZIO				

Il Progettista: 	Il Consulente Tecnico: 	Il Coordinatore per la sicurezza in fase di progetto: 	Il Direttore dei lavori: 
---------------------	----------------------------	---	------------------------------