

Ve E 487324.985
Ve N 4168826.350
Vl E 487328.715
Vl N 4168831.696
Av 189.6221
R 1650.000
Ce E 488273.343
Ce N 4170185.688
Sv 111.560
Ac 11.3779
T 55.801

Ve E 488181.206
Ve N 4168336.346
Vl E 488162.172
Vl N 4168319.373
Av 158.9022
R 700.000
Ce E 487628.951
Ce N 4167843.888
Sv 281.859
Ac 41.0978
T 142.865

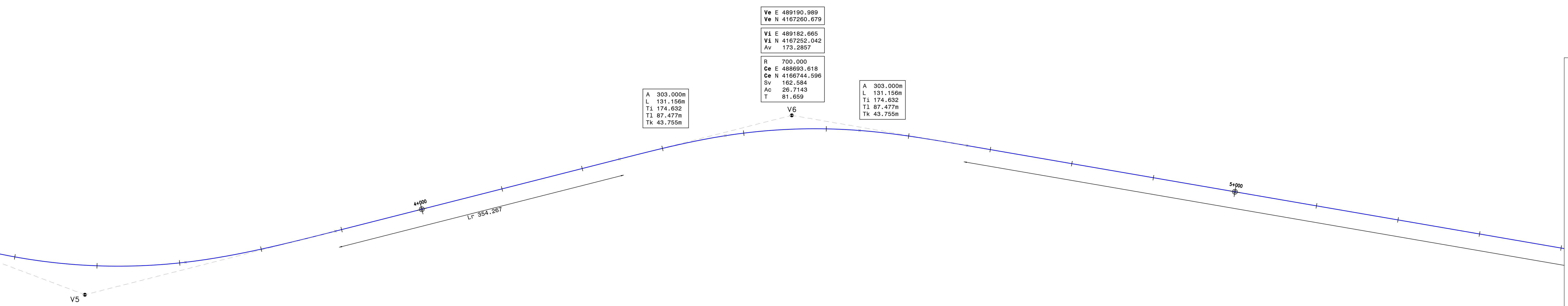
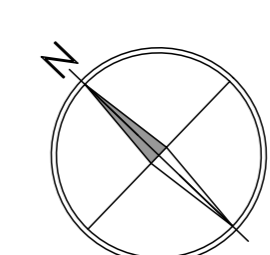
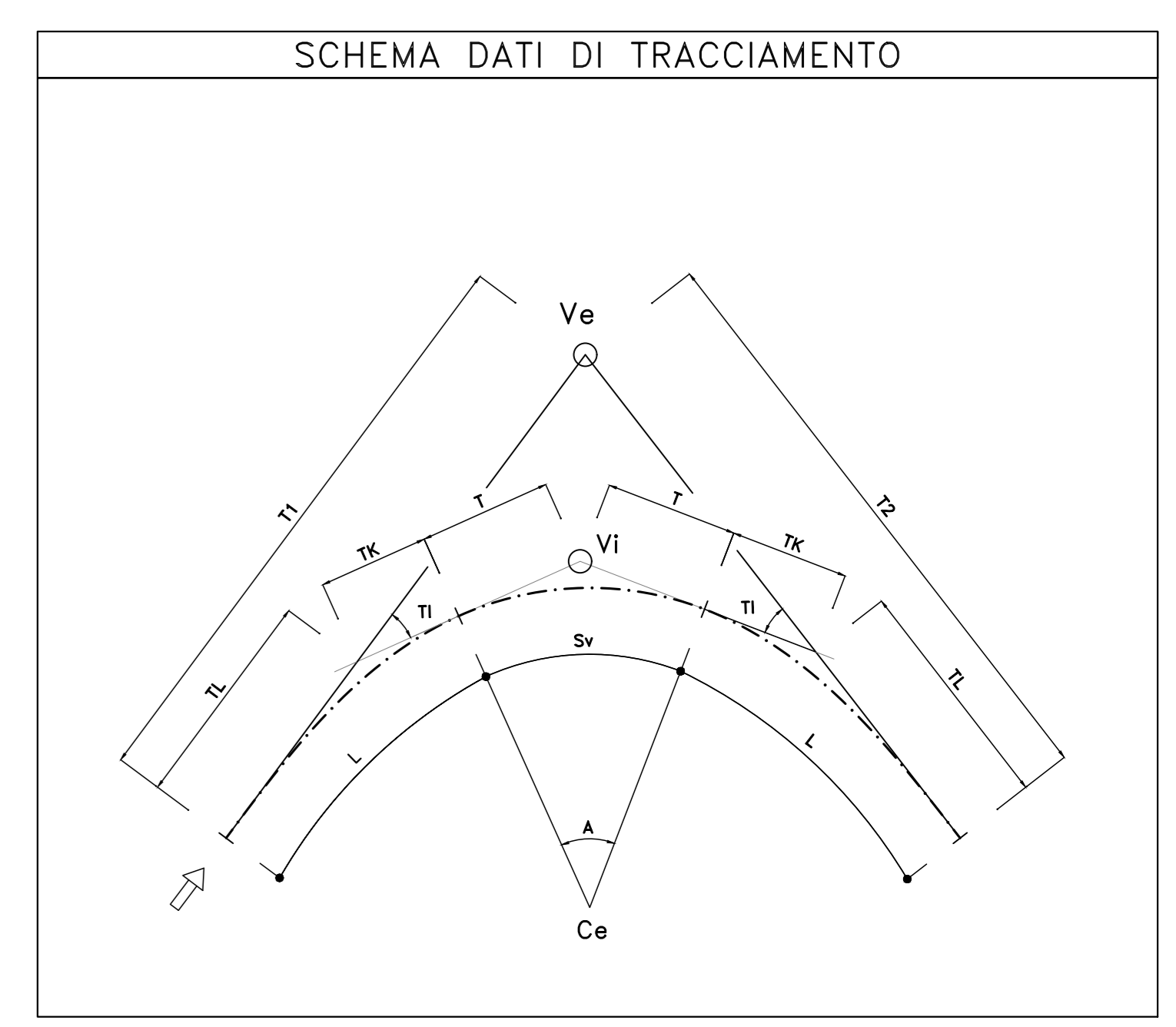
A 345.000m
L 170.036m
Tl 173.041
Tt 113.445m
Tk 56.758m

A 345.000m
L 170.036m
Tl 173.041
Tt 113.445m
Tk 56.758m

A 500.000m
L 183.333m
Tl 176.817
Tt 122.242m
Tk 61.129m

A 550.000m
L 183.333m
Tl 176.817
Tt 122.242m
Tk 61.129m

A 345.000m
L 170.036m
Tl 173.041
Tt 113.445m
Tk 56.758m



Ve E 489100.989
Ve N 4167260.679
Vl E 489182.665
Vl N 4167252.042
Av 173.2857
R 700.000
Ce E 488693.618
Ce N 4166744.596
Sv 162.584
Ac 26.7143
T 81.659

A 303.000m
L 131.156m
Tl 174.632
Tt 87.477m
Tk 43.755m

A 303.000m
L 131.156m
Tl 174.632
Tt 87.477m
Tk 43.755m

Ve E 488442.871
Ve N 4167726.717
Vl E 488458.614
Vl N 4167745.996
Av 161.2786
R 700.000
Ce E 489000.616
Ce N 4168206.387
Sv 248.174
Ac 38.7214
T 125.403

A 360.000m
L 185.143m
Tl 172.423
Tt 123.542m
Tk 61.817m



Direzione Progettazione e Realizzazione Lavori

S.S. 284 "Occidentale Etna"
Ammodernamento del Tratto Adrano - Catania
1° lotto Adrano - Paternò

COD. PA712

PROGETTO DEFINITIVO

PROGETTAZIONE: **ATI VIA - SERING - VDP - BRENG**

PROGETTISTA E RESPONSABILE DELL'INTEGRAZIONE DELLE PRESTAZIONI SPECIALISTICHE:
Dir. Ing. Giovanni Pizzuto (Dir. Ing. Prev. Roma 37296)
 RESPONSABILI D'AREA:
 Responsabile Tracciato stradale: Dir. Ing. Massimo Capasso (Dir. Ing. Prev. Roma 26511)
 Responsabile Strutture: Dir. Ing. Giovanni Pizzuto (Dir. Ing. Prev. Roma 27292)
 Responsabile Strutture, Geotecnica e Impianti: Dir. Ing. Sergio Di Majo (Dir. Ing. Prev. Palermo 28152)
 Responsabile Antenne: Dir. Ing. Francesco Venturo (Dir. Ing. Prev. Roma 14853)

GEOLOGO:
Dir. Geol. Enrico Ciurlo (Dir. Geol. Regione Sicil. 204)
 COORDINATORE SICUREZZA IN FASE DI PROGETTAZIONE:
Dir. Ing. Sergio Di Majo (Dir. Ing. Prev. Palermo 28152)
 RESPONSABILE SIA:
Dir. Ing. Francesco Venturo (Dir. Ing. Prev. Roma 14853)
 VISTO IL RESPONSABILE DEL PROCEDIMENTO:
Dir. Ing. Mariano Caputo






PROGETTO STRADALE
ASSE PRINCIPALE
Planimetria di tracciamento tipo B
TAV 01

CODICE PROGETTO	LV. PROG. ANNO	NOME FILE	REVISIONE	SCALA:
DPPA0712	020	PA712_P02PS00TRAPT01-04_A	A	1:2000
D				
C				
B				
A	EMISSIONE	NOV 2020	MTOB	M.CAPASSO
REV.	DESCRIZIONE	DATA	REDATTO	VERIFICATO APPROVATO