

A 470.000m
L 157.786m
Tl 176.771m
Tt 105.208m
Tk 52.611m

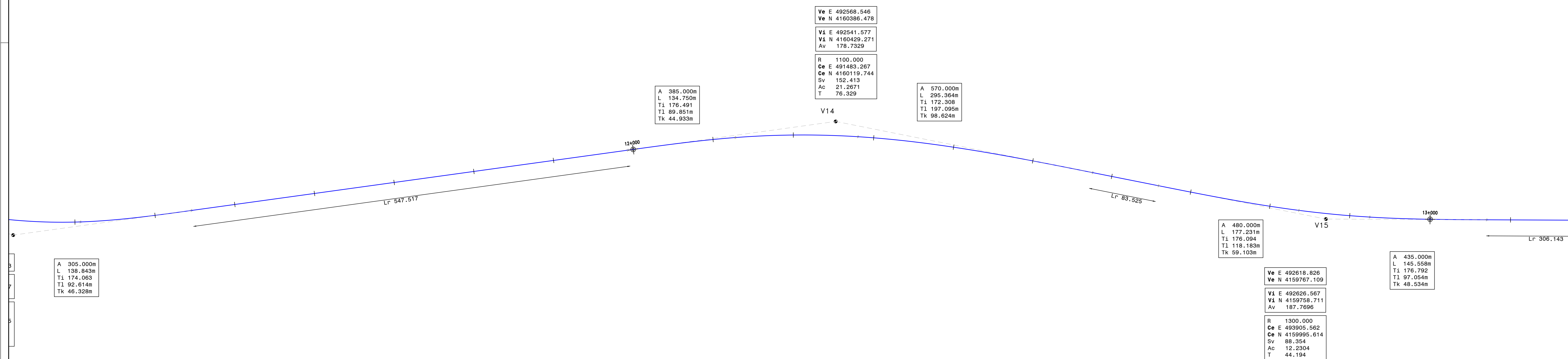
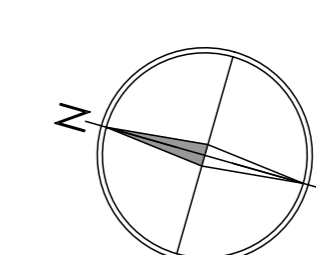
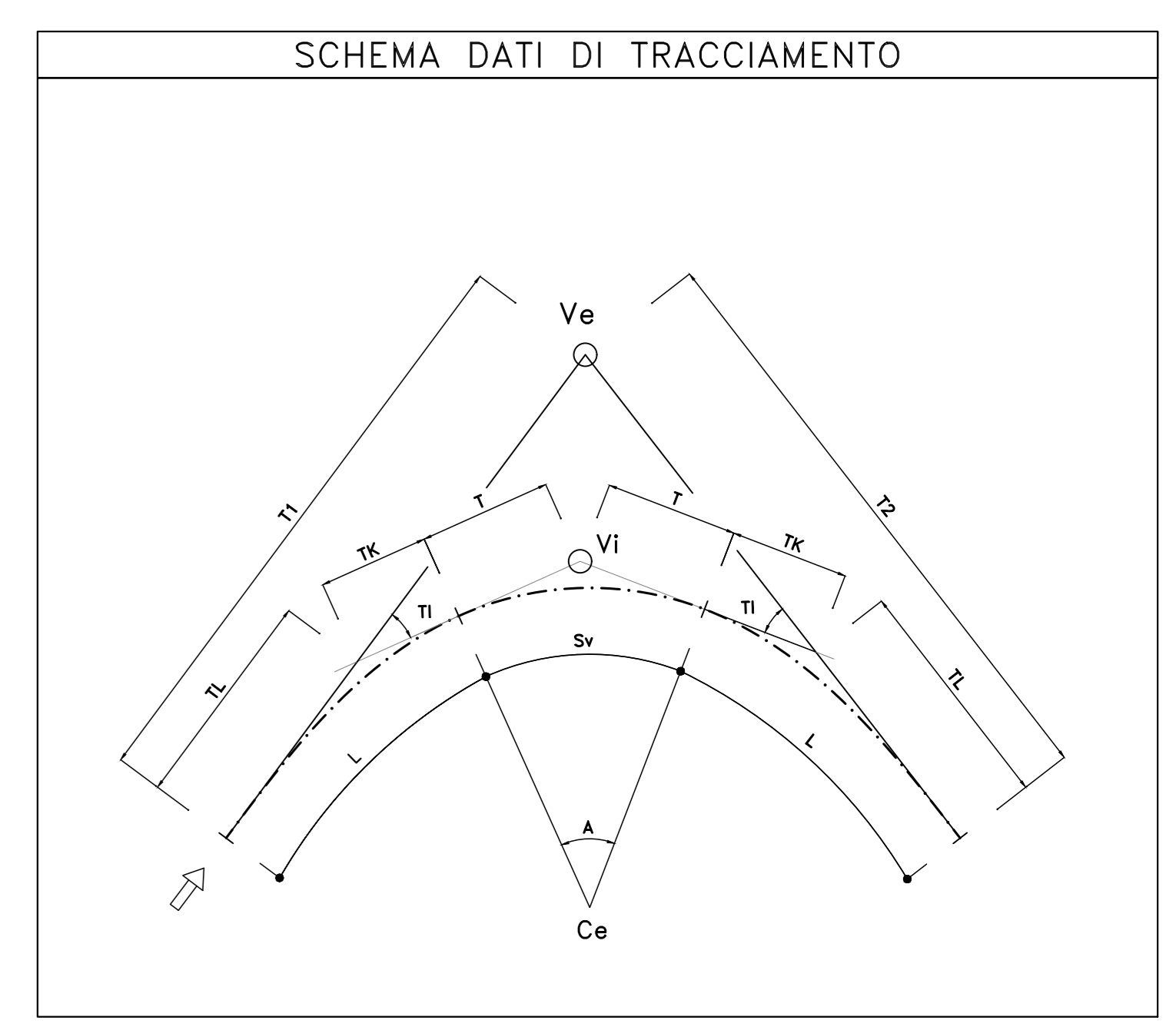
A 305.000m
L 138.843m
Tl 174.063m
Tt 92.614m
Tk 46.328m

Ve E 492171.728
Ve N 4161910.737
Vi E 492147.716
Vi N 4161912.295
Av 159.7657
R 670.000
Ce E 491493.040
Ce N 4161714.640
Sv 270.268
Ac 40.2343
T 136.997

A 335.000m
L 167.500m
Tl 172.838m
Tt 111.758m
Tk 55.917m

A 395.000m
L 167.500m
Tl 172.838m
Tt 111.758m
Tk 55.917m

Ve E 492152.311
Ve N 4161331.033
Vi E 492168.331
Vi N 4161325.537
Av 171.4446
R 670.000
Ce E 492828.766
Ce N 4161460.435
Sv 147.355
Ac 28.5554
T 73.976



A 305.000m
L 138.843m
Tl 174.063m
Tt 92.614m
Tk 46.328m

A 395.000m
L 134.750m
Tl 176.491m
Tt 89.851m
Tk 44.933m

Ve E 492568.546
Ve N 4160386.478
Vi E 492541.577
Vi N 4160429.271
Av 178.7329
R 1100.000
Ce E 491483.267
Ce N 4160119.744
Sv 152.413
Ac 21.2671
T 76.329

A 570.000m
L 295.364m
Tl 172.308m
Tt 157.095m
Tk 98.624m

A 480.000m
L 177.231m
Tl 176.094m
Tt 118.183m
Tk 59.103m

Ve E 492618.826
Ve N 4159767.109
Vi E 492626.567
Vi N 4159758.711
Av 187.7696
R 1300.000
Ce E 493905.562
Ce N 4159995.614
Sv 88.354
Ac 12.2304
T 44.194

A 435.000m
L 145.658m
Tl 176.792m
Tt 97.054m
Tk 48.5348

Sanas
GRUPPO FS ITALIANE
Direzione Progettazione e Realizzazione Lavori

S.S. 284 "Occidentale Etna"
Ammodernamento del Tratto Adrano - Catania
1° lotto Adrano - Paternò

PROGETTO DEFINITIVO cod. PA712

PROGETTAZIONE: **ATI VIA - SERING - VDP - BRENG**

PROGETTISTA E RESPONSABILE DELL'INTEGRAZIONE DELLE PRESTAZIONI SPECIALISTICHE: GRUPPO DI PROGETTAZIONE
Dati: Ing. Giovanni Pizzuto (Dir. Ing. Prev. Roma 27296)

RESPONSABILI D'AREA:
Responsabile Tracciato stradale: Dat. Ing. Massimo Capasso (Dir. Ing. Prev. Roma 26517)
Responsabile Strutture: Dat. Ing. Giovanni Pizzuto (Dir. Ing. Prev. Roma 27296)
Responsabile Materiali, Geotecnica e Impianti: Dat. Ing. Sergio Di Majo (Dir. Ing. Prev. Roma 28252)
Responsabile Acustica: Dat. Ing. Francesco Venturoli (Dir. Ing. Prev. Roma 14856)

GEOLOGO:
Dat. Gian Enrico Ciampini (Dir. Dir. Regione Sicil. 200)

COORDINATORE SICUREZZA IN FASE DI PROGETTAZIONE:
Dat. Ing. Sergio Di Majo (Dir. Ing. Prev. Palermo 2812)

RESPONSABILE SIA:
Dat. Ing. Francesco Venturoli (Dir. Ing. Prev. Roma 14856)

VISTO IL RESPONSABILE DEL PROCEDIMENTO:
Dat. Ing. Mariano Capasso

PROGETTO STRADALE
ASSE PRINCIPALE
Planimetria di tracciamento tipo B
TAV 03

| | | | |
|-----------------|---------------------------|-----------|--------|
| CODICE PROGETTO | NOME FILE | REVISIONE | SCALA: |
| PROGETTO | PA712_P02PS00TRAPT01-04_A | | |
| ELAB. | | A | 1:2000 |

| | | | |
|----------|----------------|-----------|--------|
| PROGETTO | UV. PROG. ANNO | REVISIONE | SCALA: |
| DPPA0712 | 0 20 | A | 1:2000 |

| | | | | | |
|------|-------------|----------|---------|------------|-----------|
| D | | | | | |
| C | | | | | |
| B | | | | | |
| A | EMISSIONE | NOV 2020 | M/09 | M/CAPASSO | SI/PAZZA |
| REV. | DESCRIZIONE | DATA | REDATTO | VERIFICATO | APPROVATO |

