Sez. B08
Progr.: 1+740.00
Scala : 1:200
Q.Rif. : 620.00

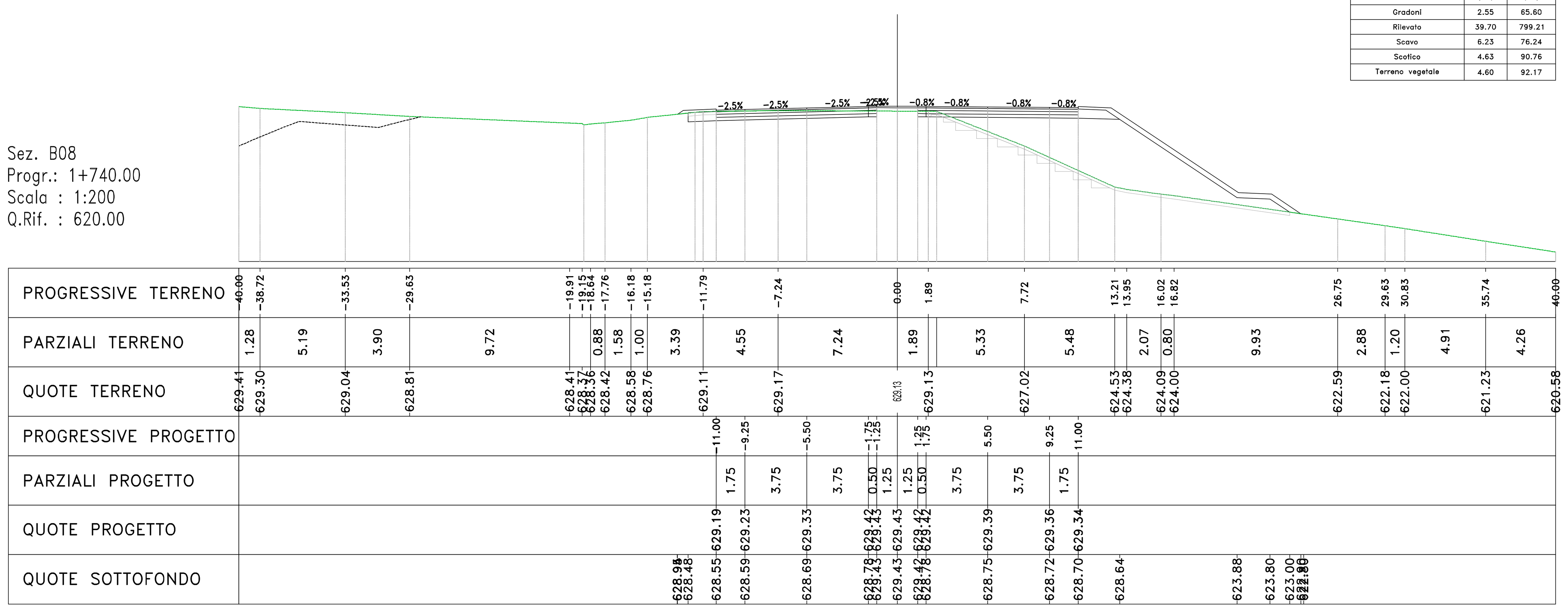

Materiali − Progr.1+740.00

Materiale	Area (m²)	Vol. (m³)
Gradoni	2.55	65.60
Rilevato	39.70	799.21
Scavo	6.23	76.24
Scotico	4.63	90.76
Terreno vegetale	4.60	92.17

Sez. B09
Progr.: 1+760.00
Scala : 1:200
Q.Rif. : 620.00

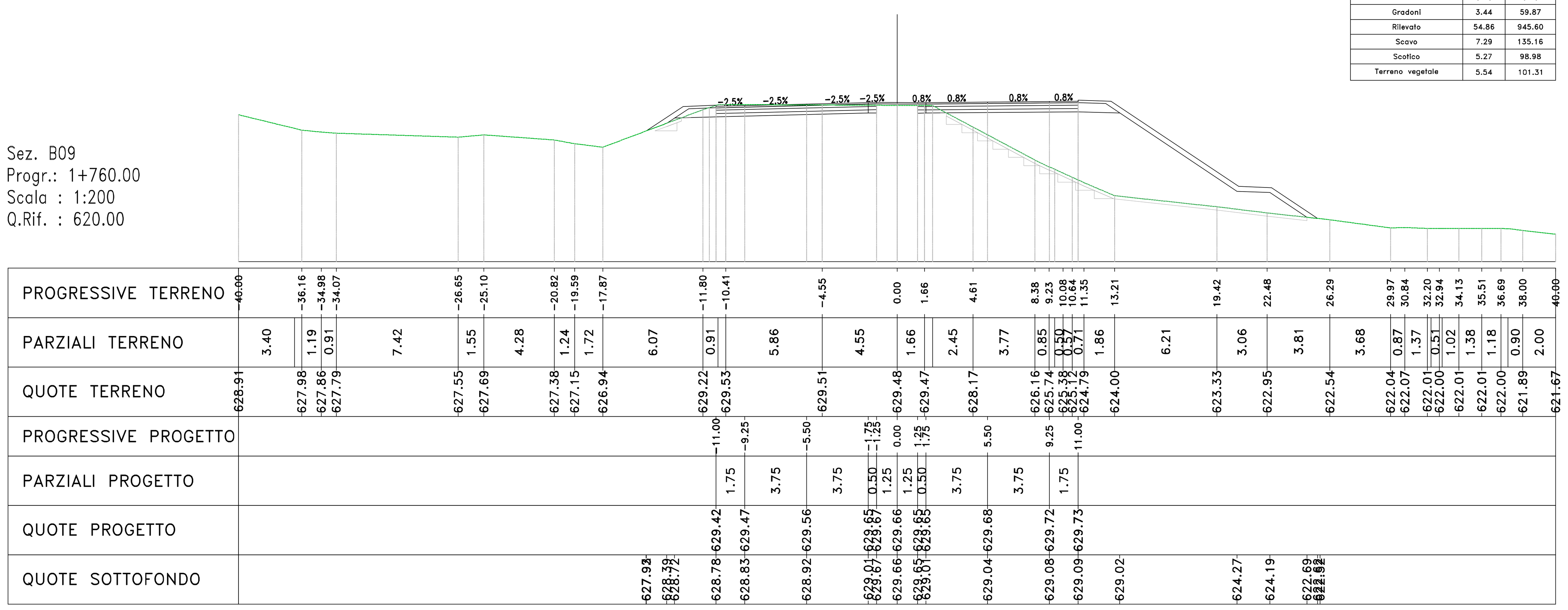

Materiali − Progr.1+760.00

Materiale	Area (m²)	Vol. (m³)
Gradoni	3.44	59.87
Rilevato	54.86	945.60
Scavo	7.29	135.16
Scotico	5.27	98.98
Terreno vegetale	5.54	101.31

Sez. B10
Progr.: 1+780.00
Scala : 1:200
Q.Rif. : 620.00

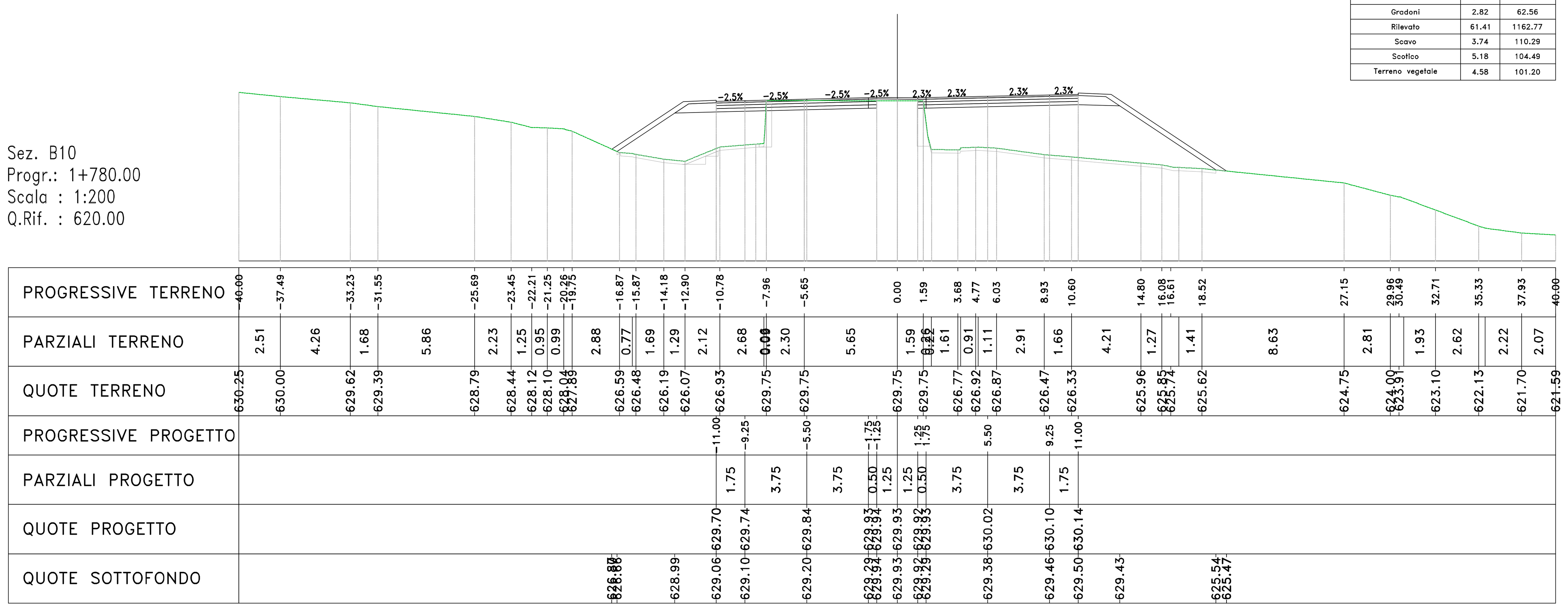

Materiali − Progr.1+780.00

Materiale	Area (m²)	Vol. (m³)
Gradoni	2.82	62.56
Rilevato	61.41	1162.77
Scavo	3.74	110.29
Scotico	5.18	104.49
Terreno vegetale	4.58	101.20

Sez. B11
Progr.: 1+800.00
Scala : 1:200
Q.Rif. : 620.00

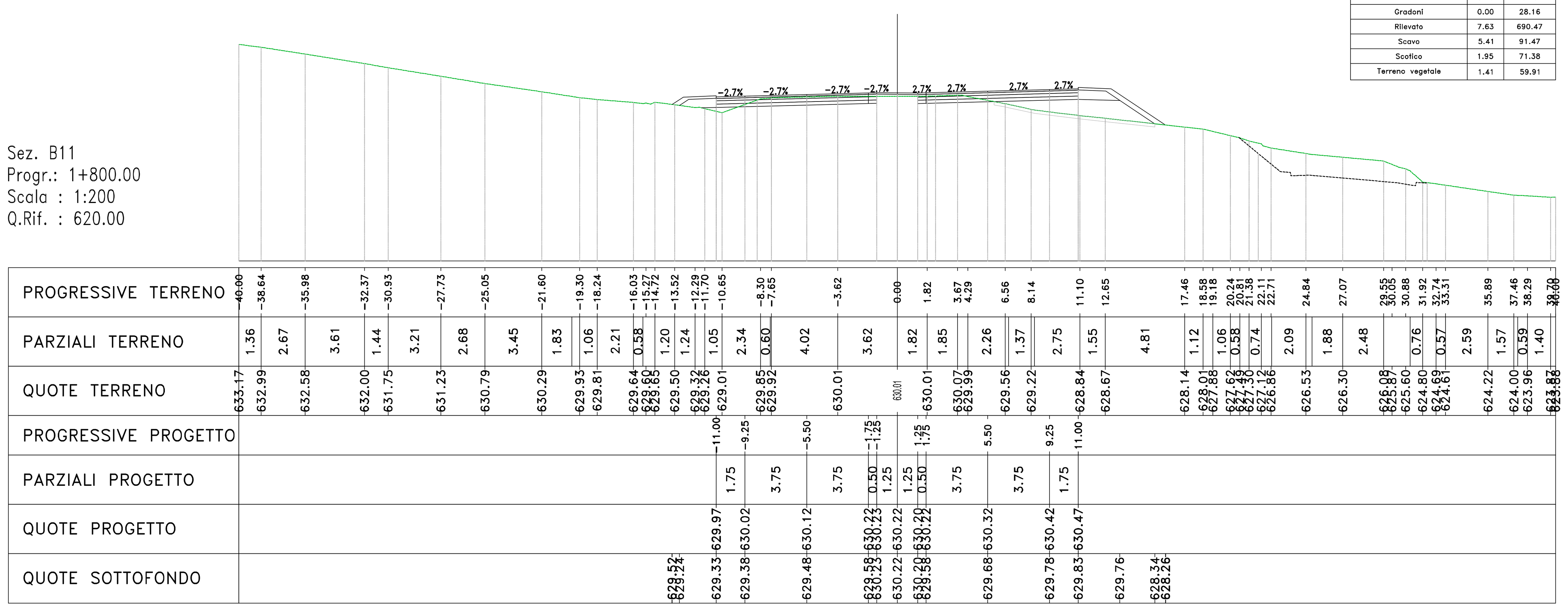

Materiali − Progr.1+800.00

Materiale	Area (m²)	Vol. (m³)
Gradoni	0.00	28.16
Rilevato	7.63	690.47
Scavo	5.41	91.47
Scotico	1.95	71.38
Terreno vegetale	1.41	59.91

Sez. B12
Progr.: 1+820.00
Scala : 1:200
Q.Rif. : 620.00

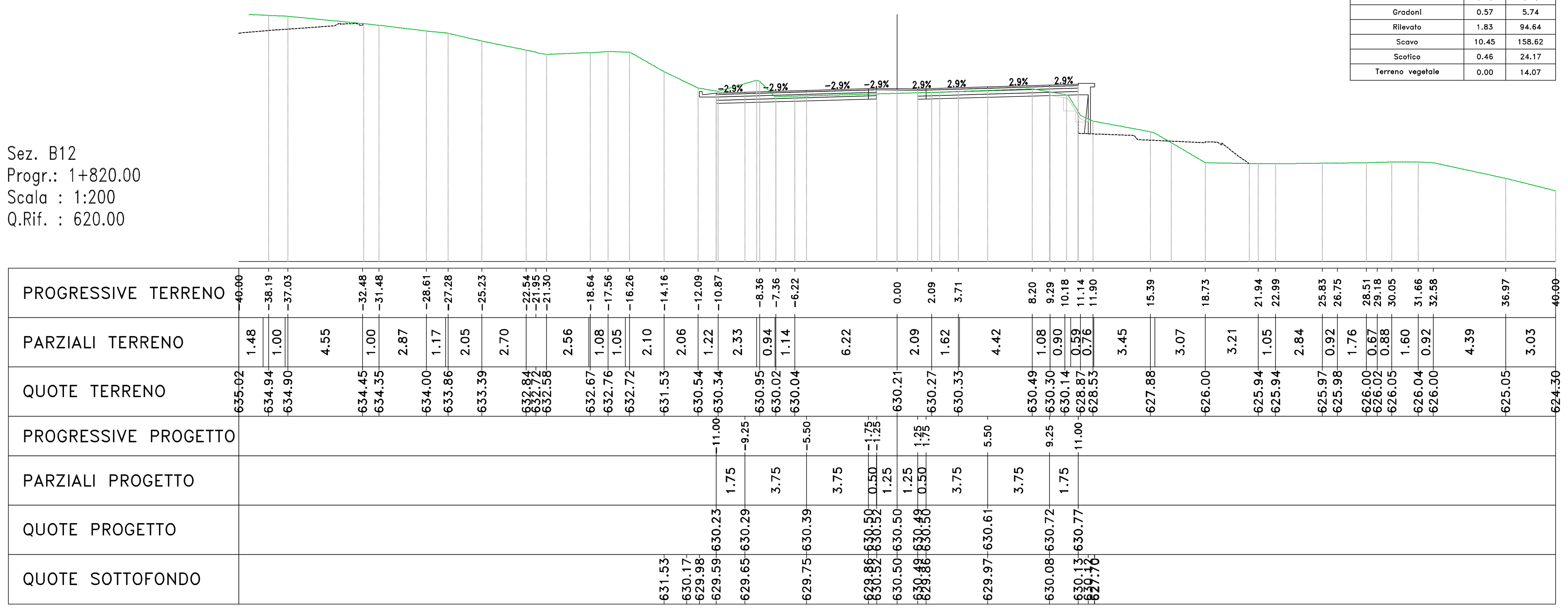

Materiali − Progr.1+820.00

Materiale	Area (m²)	Vol. (m³)
Gradoni	0.57	5.74
Rilevato	1.83	94.64
Scavo	10.45	158.62
Scotico	0.46	24.17
Terreno vegetale	0.00	14.07

Sez. B13
Progr.: 1+840.00
Scala : 1:200
Q.Rif. : 625.00

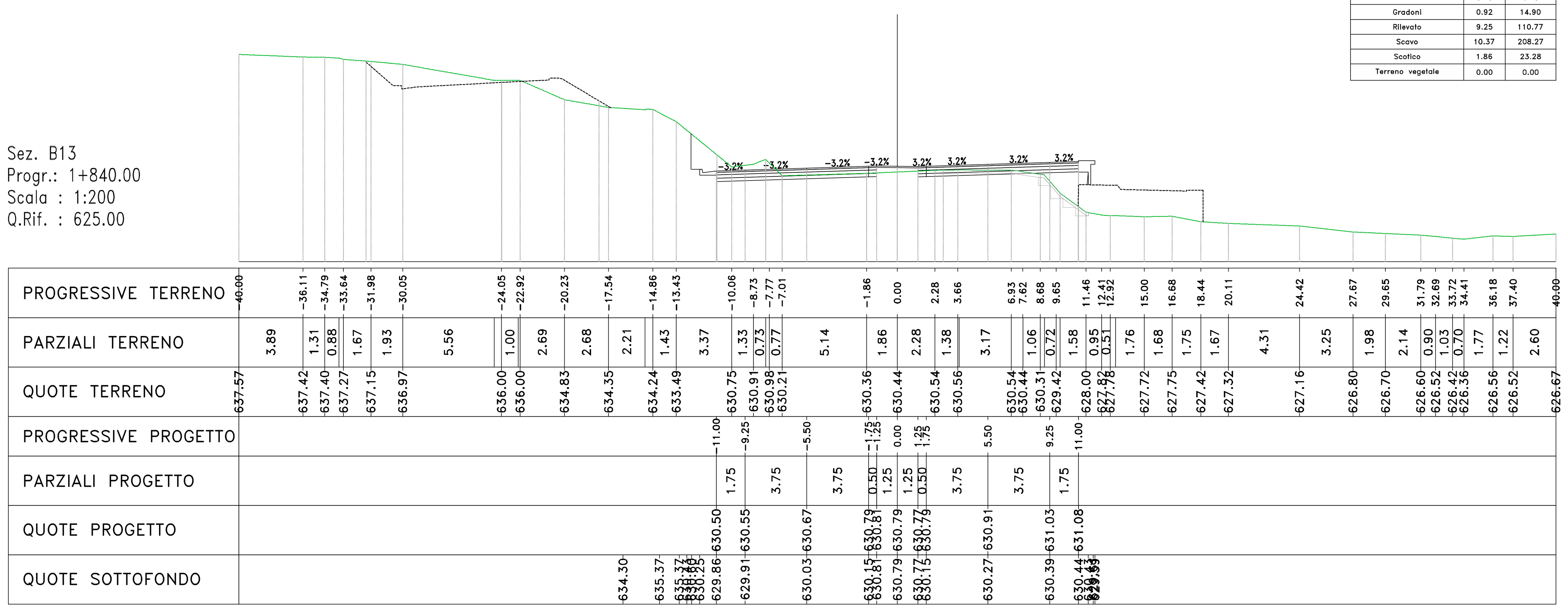

Materiali − Progr.1+840.00

Materiale	Area (m²)	Vol. (m³)
Gradoni	0.92	14.90
Rilevato	9.25	110.77
Scavo	10.37	208.27
Scotico	1.86	23.28
Terreno vegetale	0.00	0.00

Sez. B14
Progr.: 1+860.00
Scala : 1:200
Q.Rif. : 625.00

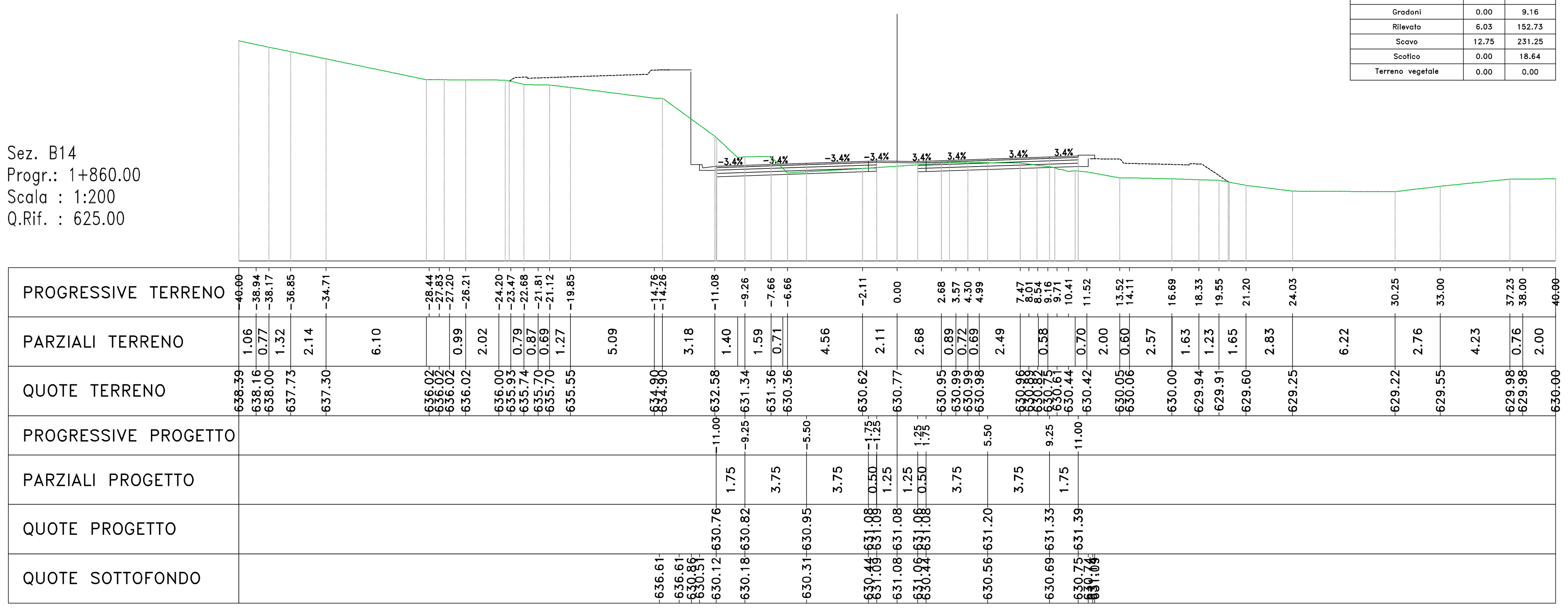

Materiali − Progr.1+860.00

Materiale	Area (m²)	Vol. (m³)
Gradoni	0.00	9.16
Rilevato	6.03	152.73
Scavo	12.75	231.25
Scotico	0.00	18.64
Terreno vegetale	0.00	0.00

Sez. B15
Progr.: 1+880.00
Scala : 1:200
Q.Rif. : 625.00

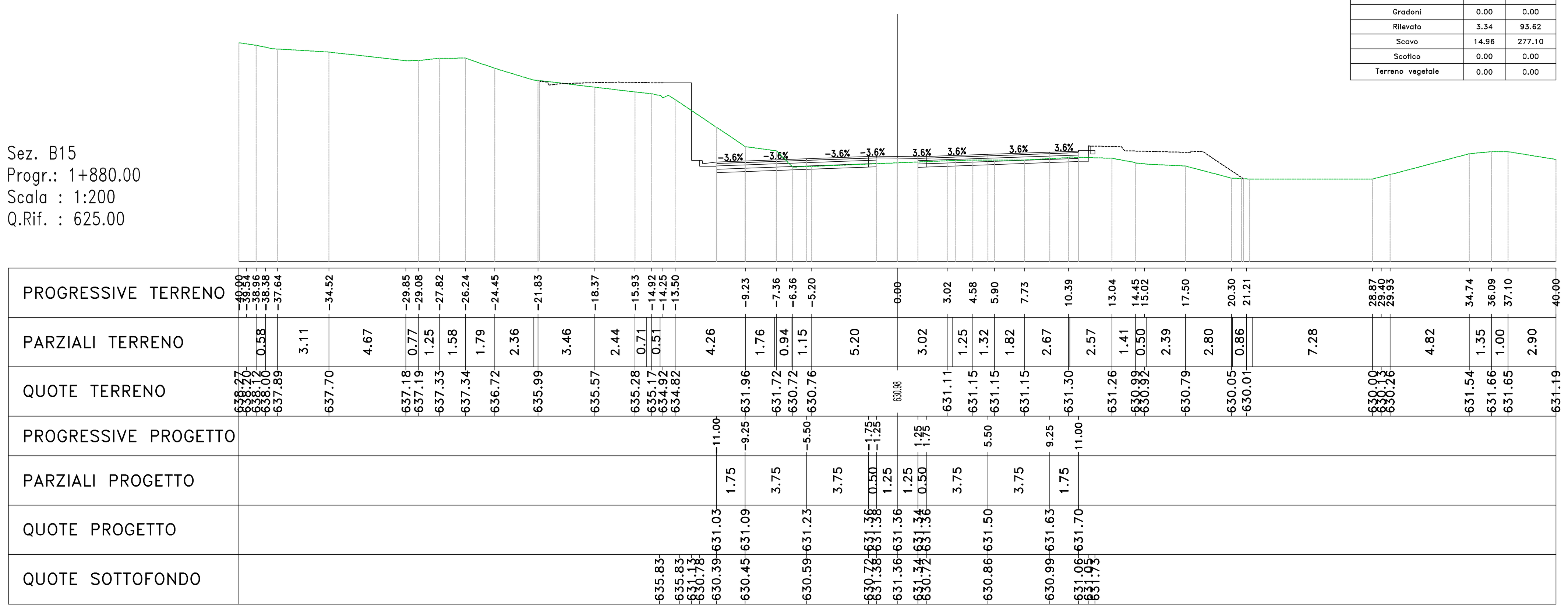

Materiali − Progr.1+880.00

Materiale	Area (m²)	Vol. (m³)
Gradoni	0.00	0.00
Rilevato	3.34	93.62
Scavo	14.96	277.10
Scotico	0.00	0.00
Terreno vegetale	0.00	0.00

anas GRUPPO FS ITALIANE

Direzione Progettazione e Realizzazione Lavori

S.S. 284 "Occidentale Etnea"

Ammodernamento del Tratto Adrano − Catania

1° lotto Adrano − Paternò

PROGETTO DEFINITIVO COD. PA712

PROGETTAZIONE: ATI VIA - SERING - VDP - BRENG

PROGETTISTA E RESPONSABILE DELL'INTEGRAZIONE DELLE PRESTAZIONI SPECIALISTICHE:
Dott. Ing. Giovanni Piazza (Ord. Ing. Prov. Roma 27296)

RESPONSABILI D'AREA:
Responsabile Tracciato stradale: Dott. Ing. Massimo Capasso (Ord. Ing. Prov. Roma 26031)
Responsabile Strutture: Dott. Ing. Giovanni Piazza (Ord. Ing. Prov. Roma 27296)
Responsabile Idraulica, Geotecnica e Impianti: Dott. Ing. Sergio Di Maio (Ord. Ing. Prov. Palermo 2872)
Responsabile Ambiente: Dott. Ing. Francesco Ventura (Ord. Ing. Prov. Roma 14660)

GEOLOGO:
Dott. Geol. Enrico Curcuruto (Ord. Geo. Regione Sicilia 966)

COORDINATORE SICUREZZA IN FASE DI PROGETTAZIONE:
Dott. Ing. Sergio Di Maio (Ord. Ing. Prov. Palermo 2872)

RESPONSABILE SIA:
Dott. Ing. Francesco Ventura (Ord. Ing. Prov. Roma 14660)

VISTO: IL RESPONSABILE DEL PROCEDIMENTO:
Dott. Ing. Marilena Coppola

GRUPPO DI PROGETTAZIONE MANDATARIA: ViA INGEGNERIA

MANDANTI: SERING INGEGNERIA, vdp, BRENG BRIDGE ENGINEERING

PROGETTO STRADALE
ASSE PRINCIPALE
Sezioni trasversali Tratto tipo B
TAV 02

CODICE PROGETTO (PROGETTO / LIV. PROG. / ANNO)	NOME FILE	REVISIONE	SCALA:
DPPA0712 D 20	PA712_P02PS00TRASZ01−23_A CODICE ELAB. P02PS00TRASZ02	A	1:200

REV.	DESCRIZIONE	DATA	REDATTO	VERIFICATO	APPROVATO
D					
C					
B					
A	EMISSIONE	NOV 2020	M.TOSI	M.CAPASSO	G.PIAZZA