Sez. B24
Progr.: 2+060.00
Scala : 1:200
Q.Rif. : 625.00

Materiali – Progr.2+060.00		
Materiale	Area (m²)	Vol. (m³)
Gradoni	0.64	21.34
Rilevato	9.38	177.51
Scavo	6.18	132.00
Scotico	2.29	43.68
Terreno vegetale	0.00	0.00

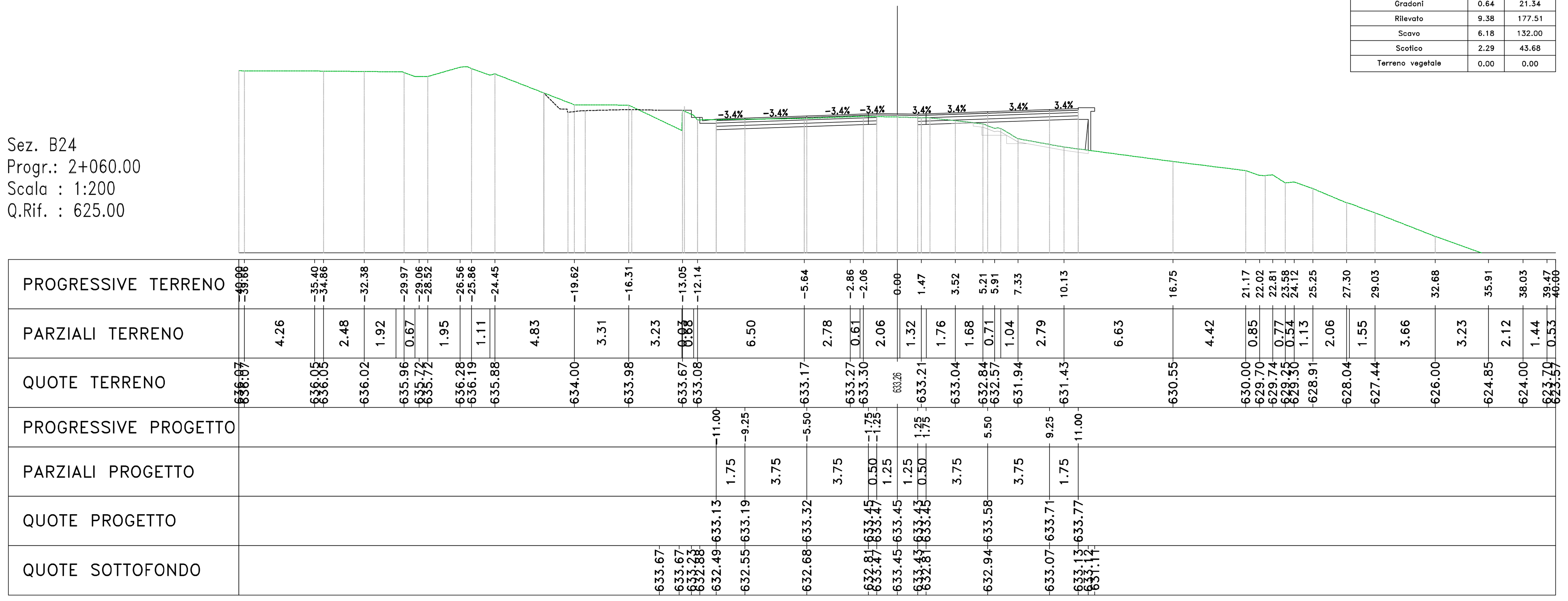

Sez. B25
Progr.: 2+080.00
Scala : 1:200
Q.Rif. : 620.00

Materiali – Progr.2+080.00		
Materiale	Area (m²)	Vol. (m³)
Gradoni	1.86	25.00
Rilevato	24.99	343.68
Scavo	4.62	107.99
Scotico	2.32	46.11
Terreno vegetale	0.00	0.00

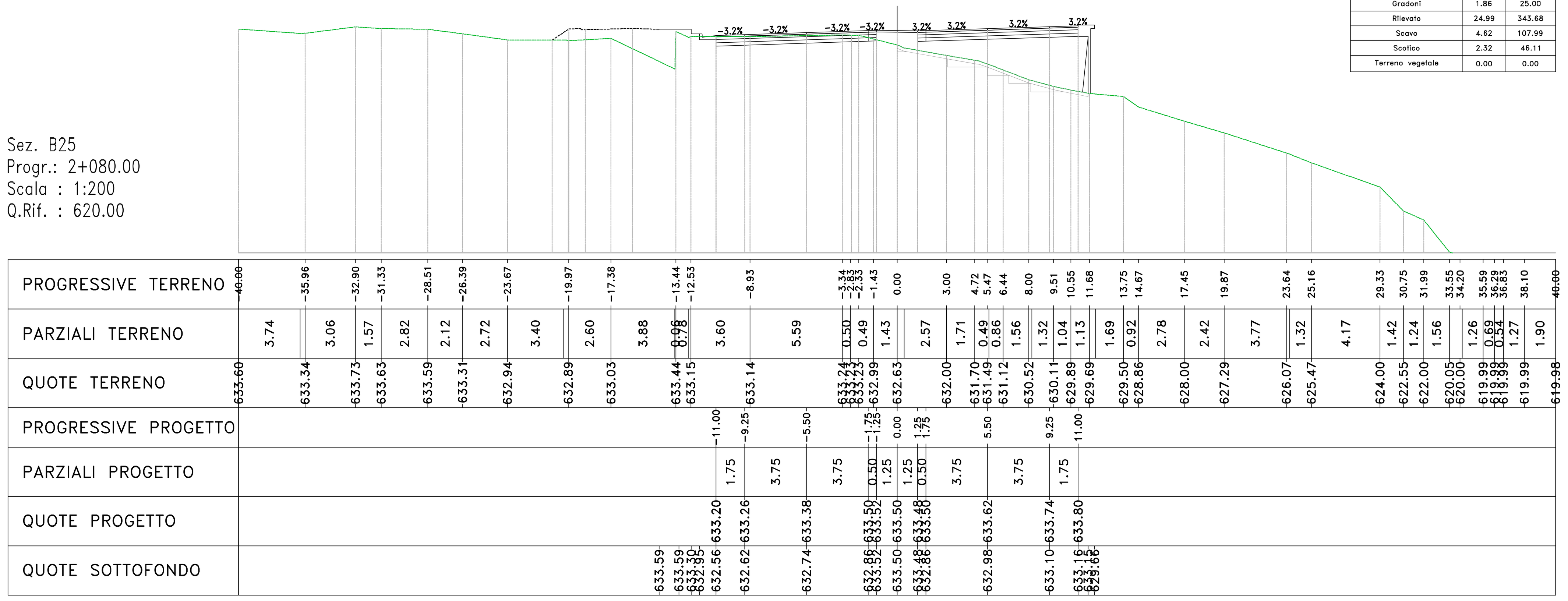

Sez. B26
Progr.: 2+100.00
Scala : 1:200
Q.Rif. : 620.00

Materiali – Progr.2+100.00		
Materiale	Area (m²)	Vol. (m³)
Gradoni	3.52	53.76
Rilevato	57.67	826.59
Scavo	3.96	85.78
Scotico	2.32	46.42
Terreno vegetale	0.00	0.00

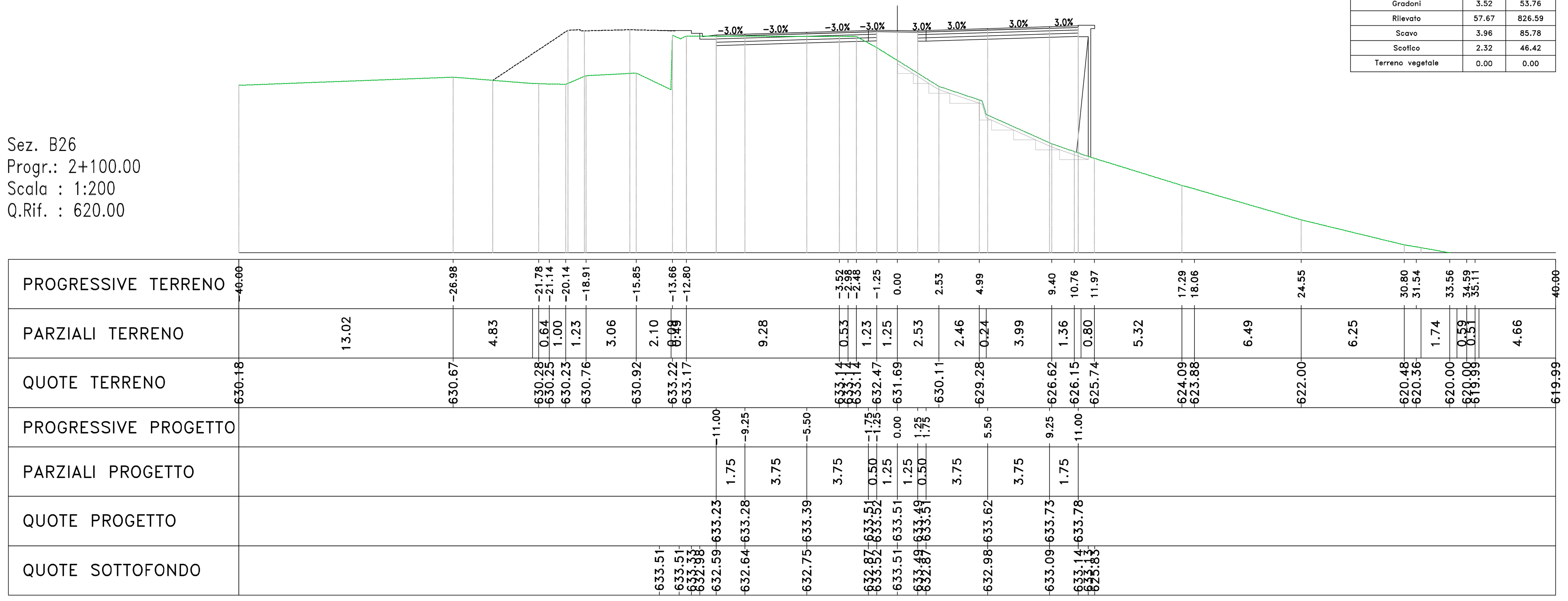

Sez. B27
Progr.: 2+120.00
Scala : 1:200
Q.Rif. : 620.00

Materiali – Progr.2+120.00		
Materiale	Area (m²)	Vol. (m³)
Gradoni	0.06	35.72
Rilevato	74.69	1323.57
Scavo	3.96	79.22
Scotico	2.32	46.42
Terreno vegetale	0.00	0.00

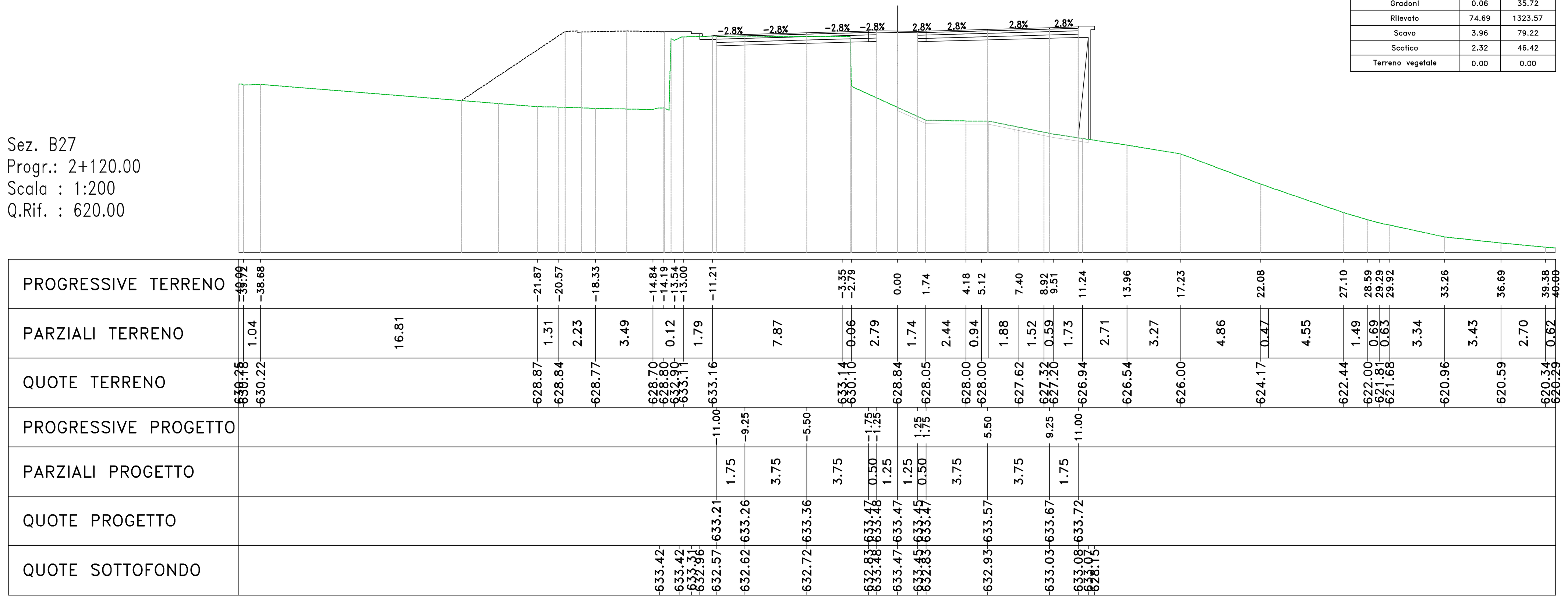

Sez. B28
Progr.: 2+140.00
Scala : 1:200
Q.Rif. : 620.00

Materiali – Progr.2+140.00		
Materiale	Area (m²)	Vol. (m³)
Gradoni	0.99	10.48
Rilevato	73.65	1483.38
Scavo	3.20	71.59
Scotico	5.00	73.24
Terreno vegetale	3.83	38.25

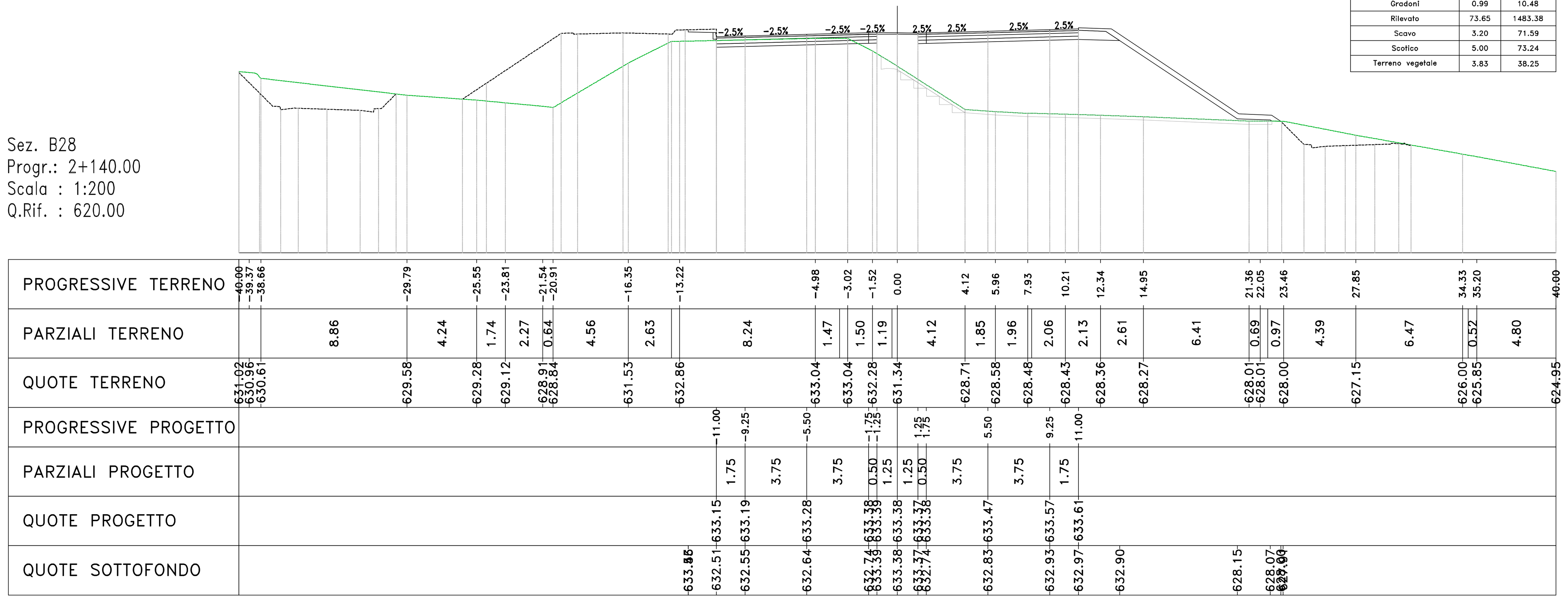

Sez. B29
Progr.: 2+160.00
Scala : 1:200
Q.Rif. : 620.00

Materiali – Progr.2+160.00		
Materiale	Area (m²)	Vol. (m³)
Gradoni	1.54	25.34
Rilevato	47.61	1212.66
Scavo	3.99	71.81
Scotico	4.60	96.06
Terreno vegetale	3.10	69.22

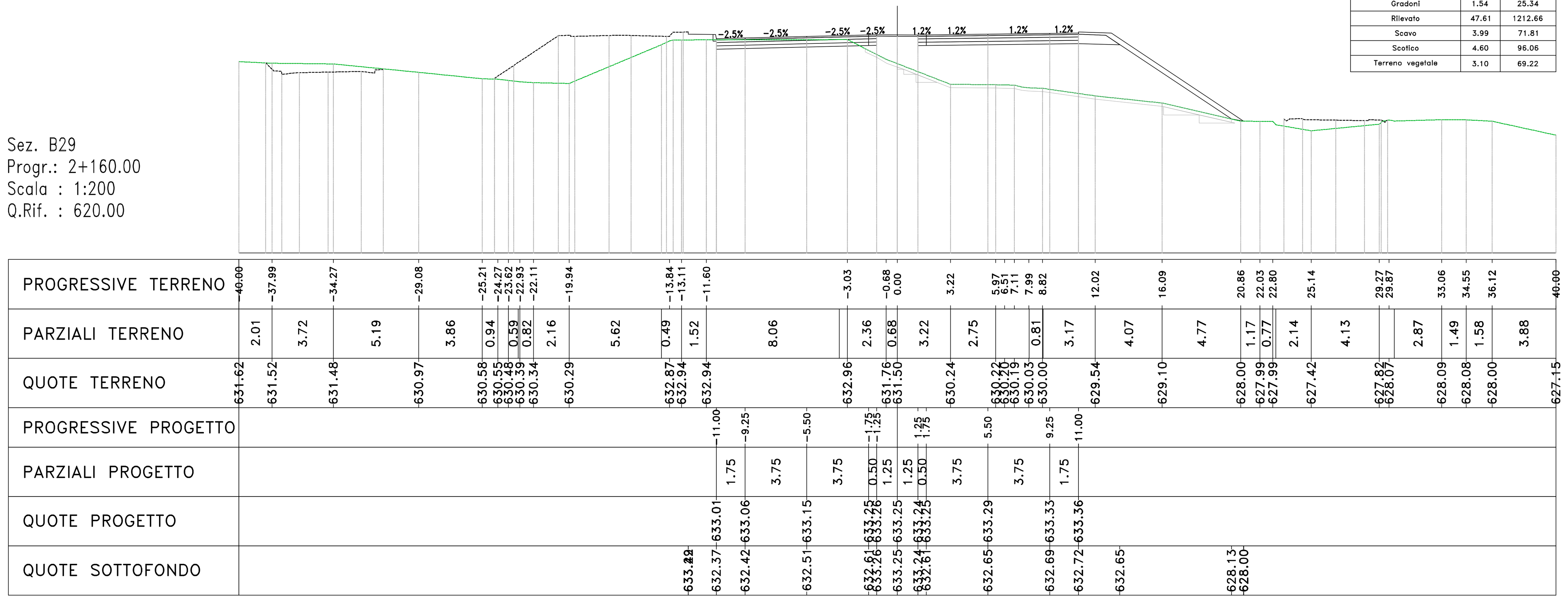

Sez. B30
Progr.: 2+180.00
Scala : 1:200
Q.Rif. : 620.00

Materiali – Progr.2+180.00		
Materiale	Area (m²)	Vol. (m³)
Gradoni	0.66	22.05
Rilevato	11.55	591.68
Scavo	4.16	81.44
Scotico	2.58	71.80
Terreno vegetale	0.39	34.87

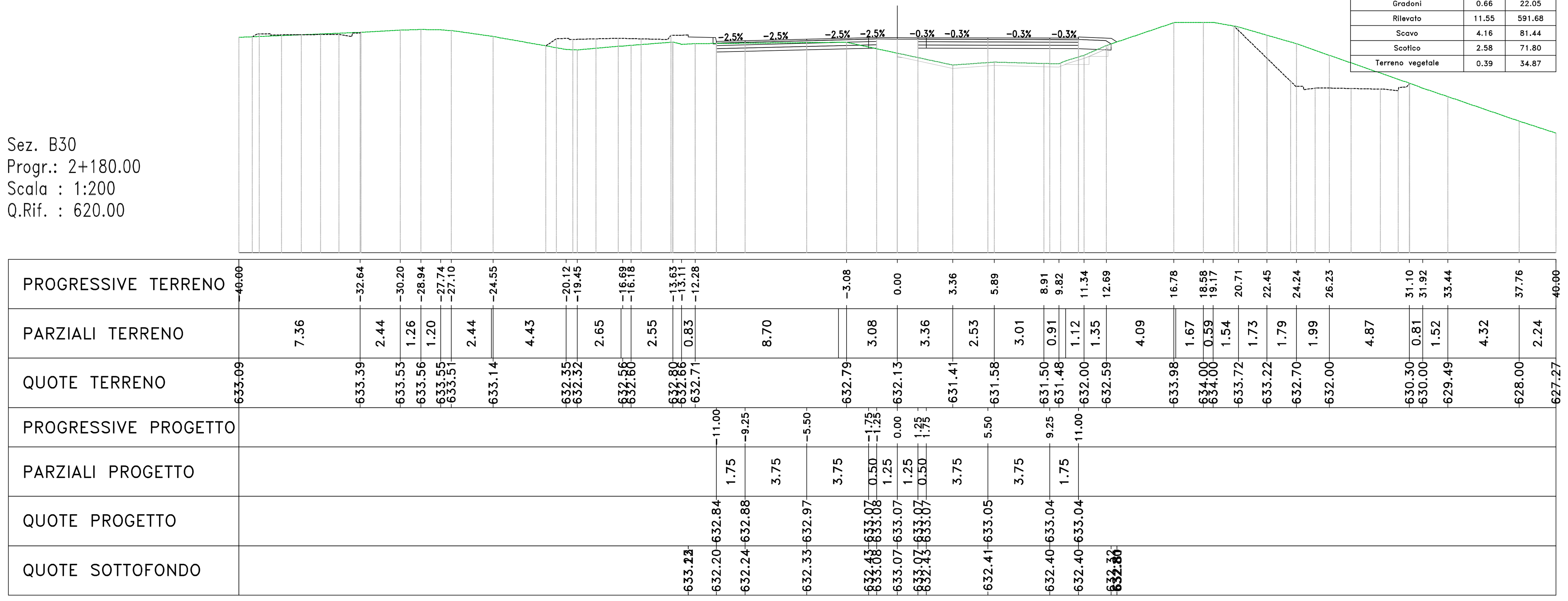

Sez. B31
Progr.: 2+200.00
Scala : 1:200
Q.Rif. : 625.00

Materiali – Progr.2+200.00		
Materiale	Area (m²)	Vol. (m³)
Gradoni	0.00	6.63
Rilevato	1.08	126.36
Scavo	37.75	419.12
Scotico	0.00	25.77
Terreno vegetale	0.00	3.91

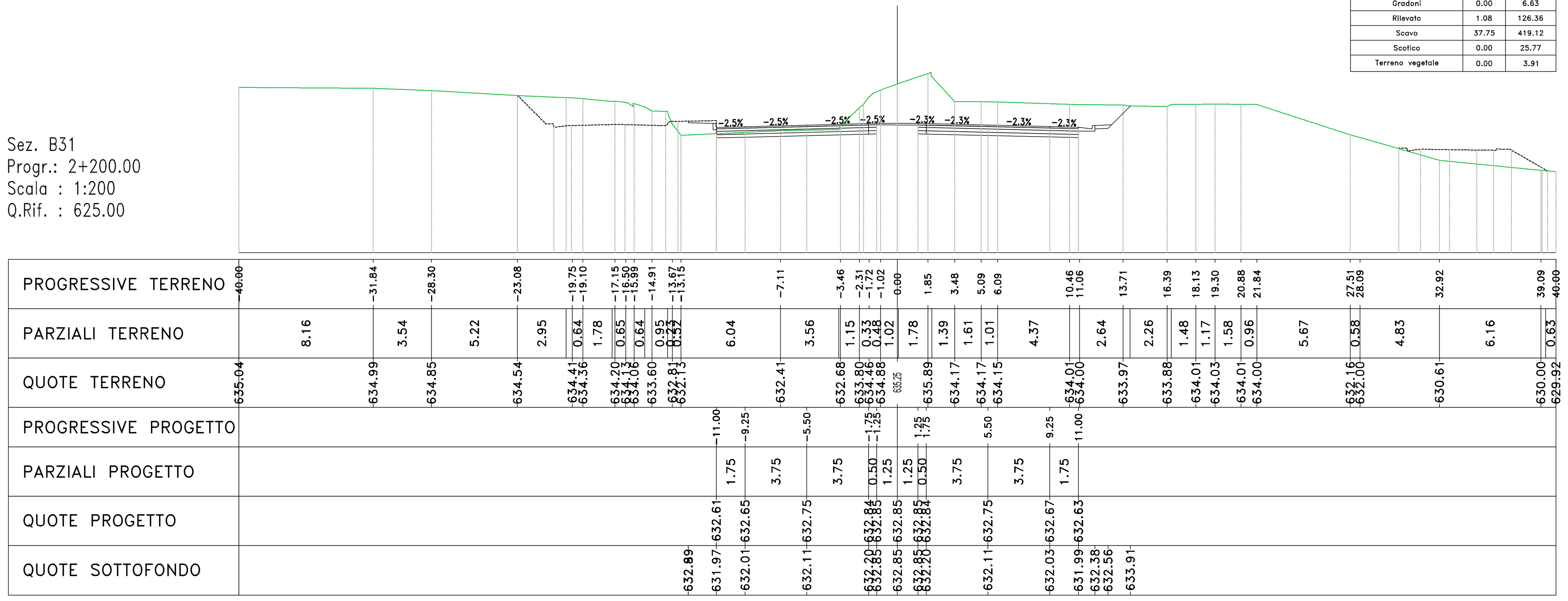

anas GRUPPO FS ITALIANE

Direzione Progettazione e Realizzazione Lavori

S.S. 284 "Occidentale Etnea"

Ammodernamento del Tratto Adrano – Catania

1° lotto Adrano – Paternò

PROGETTO DEFINITIVO — COD. PA712

PROGETTAZIONE: ATI VIA - SERING - VDP - BRENG

PROGETTISTA E RESPONSABILE DELL'INTEGRAZIONE DELLE PRESTAZIONI SPECIALISTICHE: Dott. Ing. Giovanni Piazza (Ord. Ing. Prov. Roma 27296)

MANDATARIA: VIA INGEGNERIA

RESPONSABILI D'AREA:
Responsabile Tracciato stradale: Dott. Ing. Massimo Capasso (Ord. Ing. Prov. Roma 26031)
Responsabile Strutture: Dott. Ing. Giovanni Piazza (Ord. Ing. Prov. Roma 27296)
Responsabile Idraulica, Geotecnica e Impianti: Dott. Ing. Sergio Di Maio (Ord. Ing. Prov. Palermo 2872)
Responsabile Ambiente: Dott. Ing. Francesco Ventura (Ord. Ing. Prov. Roma 14660)

MANDANTI: SERING INGEGNERIA, VDP, BRENG BRIDGE ENGINEERING

GEOLOGO: Dott. Geol. Enrico Curcuruto (Ord. Geo. Regione Sicilia 966)

COORDINATORE SICUREZZA IN FASE DI PROGETTAZIONE: Dott. Ing. Sergio Di Maio (Ord. Ing. Prov. Palermo 2872)

RESPONSABILE SIA: Dott. Ing. Francesco Ventura (Ord. Ing. Prov. Roma 14660)

VISTO: IL RESPONSABILE DEL PROCEDIMENTO: Dott. Ing. Marilena Coppola

PROGETTO STRADALE
ASSE PRINCIPALE
Sezioni trasversali Tratto tipo B
TAV 04

CODICE PROGETTO (PROGETTO / LIV. PROG. / ANNO)	NOME FILE	REVISIONE	SCALA:
DPPA0712 D 20	PA712_P02PS00TRASZ01-23_A — CODICE ELAB. P02PS00TRASZ04	A	1:200

REV.	DESCRIZIONE	DATA	REDATTO	VERIFICATO	APPROVATO
D					
C					
B					
A	EMISSIONE	NOV 2020	M.TOSI	M.CAPASSO	G.PIAZZA