Sez. B56
Progr.: 2+700.00
Scala : 1:200
Q.Rif. : 615.00

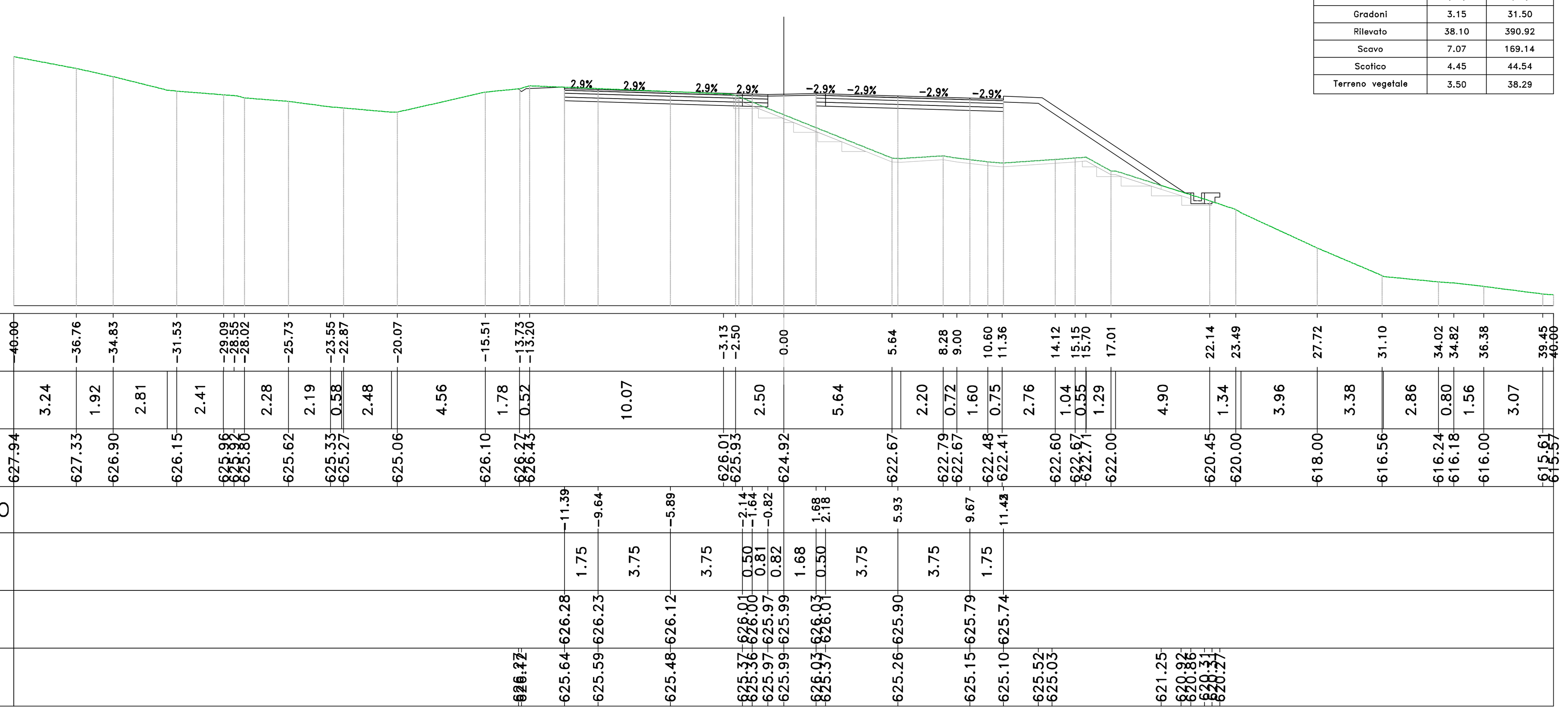

Materiali − Progr.2+700.00

Materiale	Area (m²)	Vol. (m³)
Gradoni	3.15	31.50
Rilevato	38.10	390.92
Scavo	7.07	169.14
Scotico	4.45	44.54
Terreno vegetale	3.50	38.29

Sez. B57
Progr.: 2+720.00
Scala : 1:200
Q.Rif. : 615.00

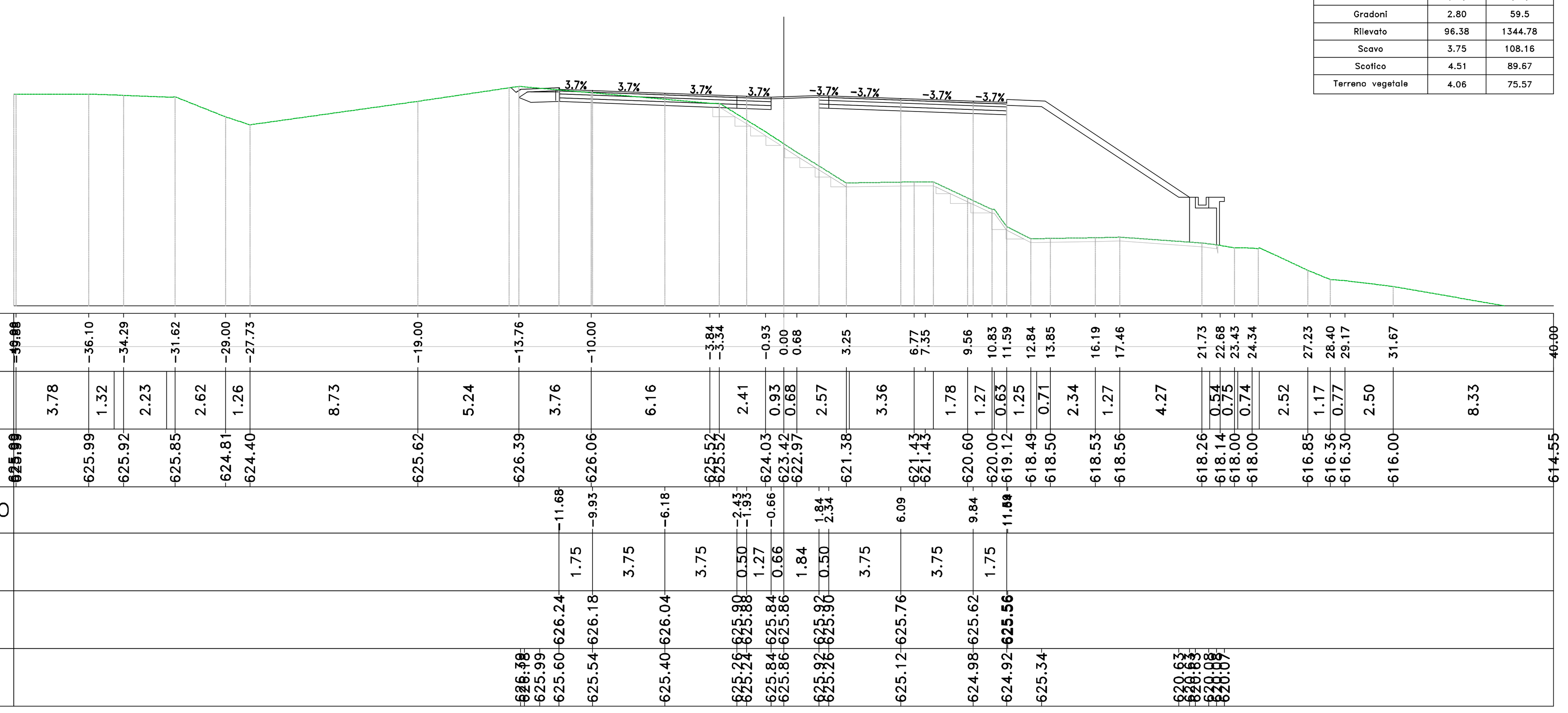

Materiali − Progr.2+720.00

Materiale	Area (m²)	Vol. (m³)
Gradoni	2.80	59.5
Rilevato	96.38	1344.78
Scavo	3.75	108.16
Scotico	4.51	89.67
Terreno vegetale	4.06	75.57

Sez. B58
Progr.: 2+740.00
Scala : 1:200
Q.Rif. : 615.00

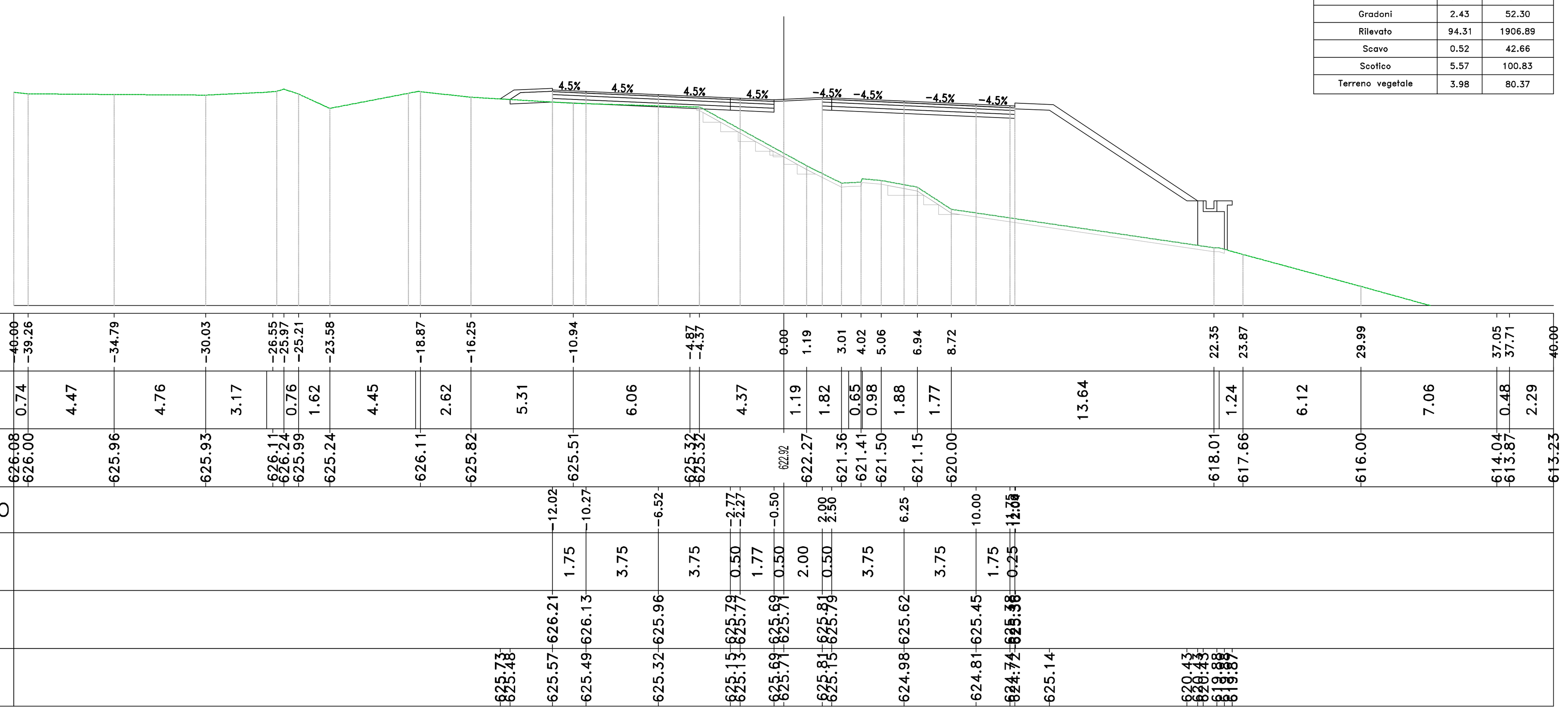

Materiali − Progr.2+740.00

Materiale	Area (m²)	Vol. (m³)
Gradoni	2.43	52.30
Rilevato	94.31	1906.89
Scavo	0.52	42.66
Scotico	5.57	100.83
Terreno vegetale	3.98	80.37

Sez. B59
Progr.: 2+760.00
Scala : 1:200
Q.Rif. : 615.00

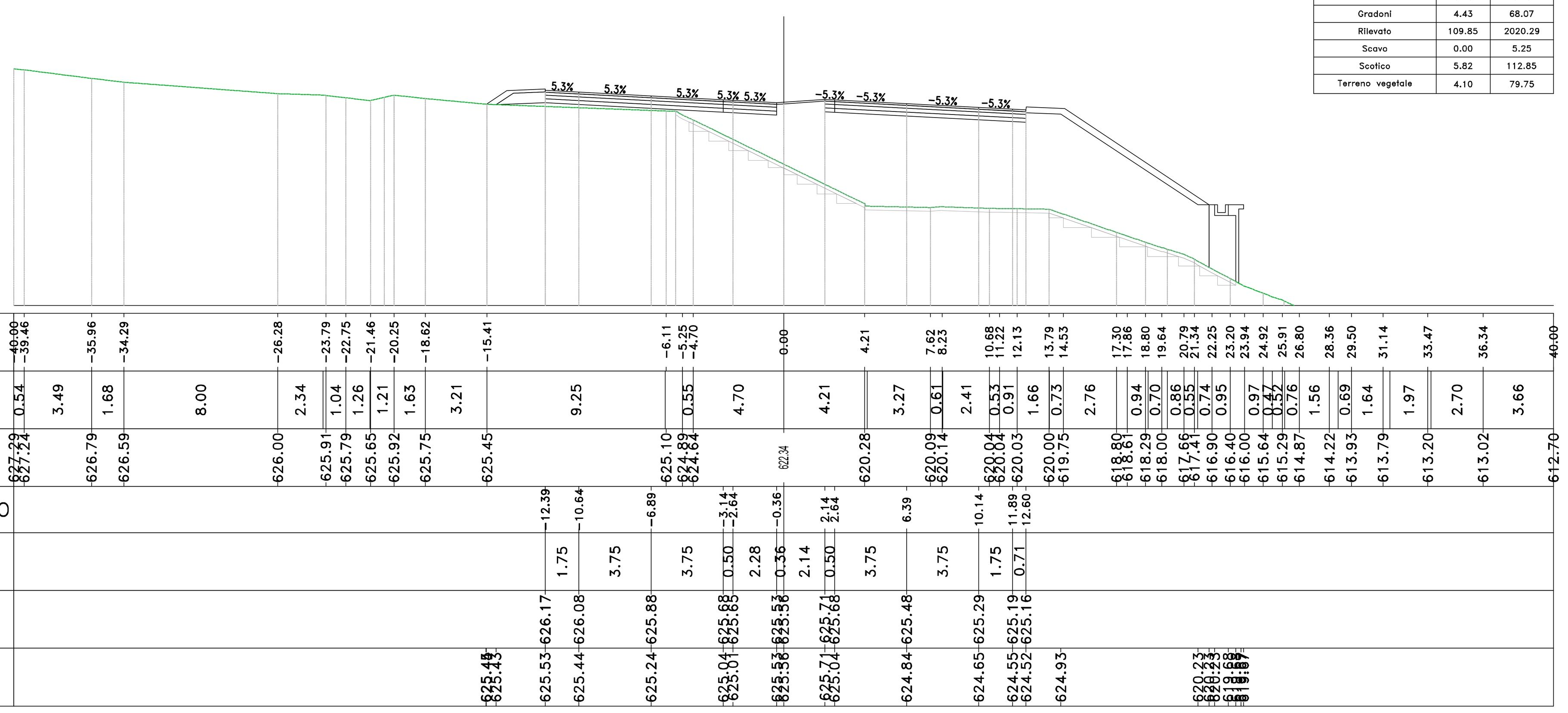

Materiali − Progr.2+760.00

Materiale	Area (m²)	Vol. (m³)
Gradoni	4.43	68.07
Rilevato	109.85	2020.29
Scavo	0.00	5.25
Scotico	5.82	112.85
Terreno vegetale	4.10	79.75

Sez. B60
Progr.: 2+780.00
Scala : 1:200
Q.Rif. : 615.00

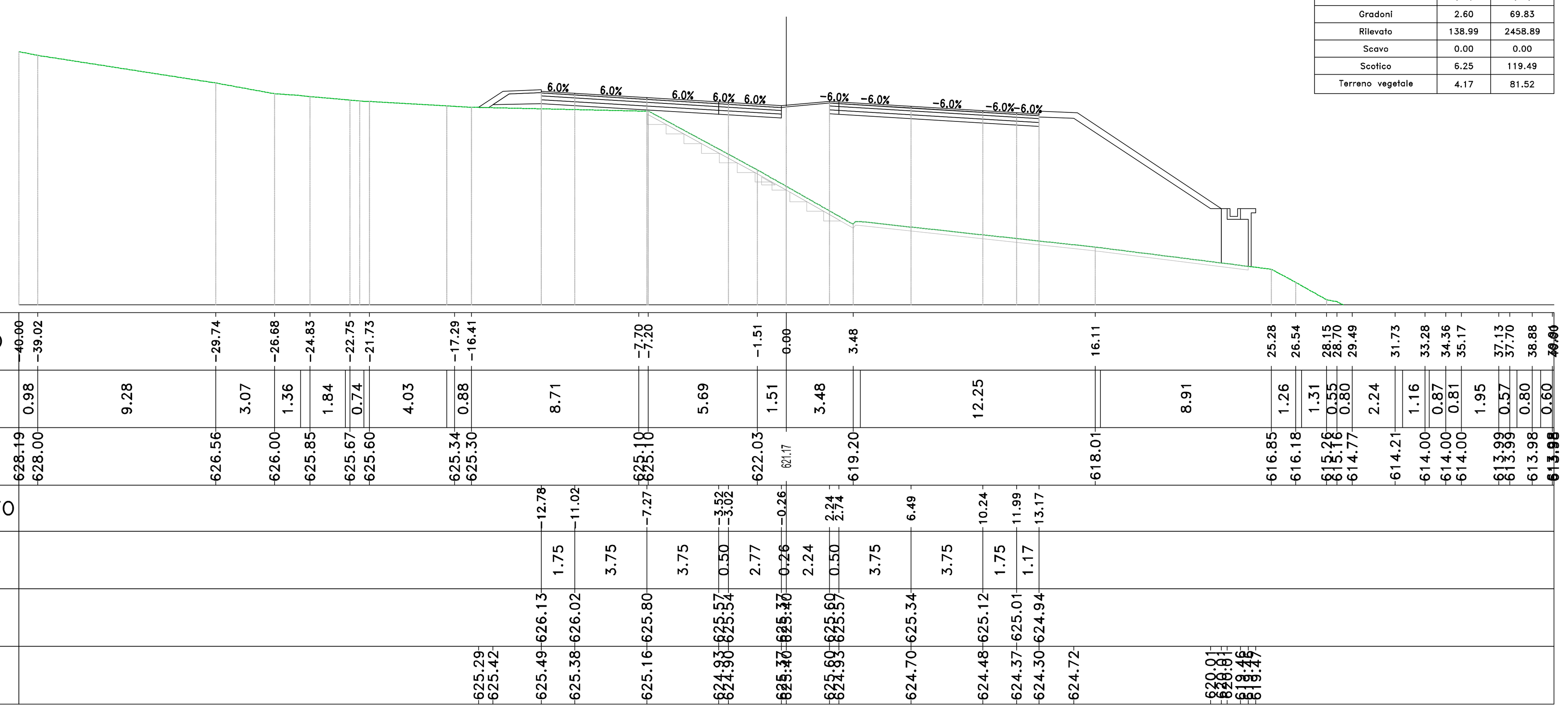

Materiali − Progr.2+780.00

Materiale	Area (m²)	Vol. (m³)
Gradoni	2.60	69.83
Rilevato	138.99	2458.89
Scavo	0.00	0.00
Scotico	6.25	119.49
Terreno vegetale	4.17	81.52

Sez. B61
Progr.: 2+800.00
Scala : 1:200
Q.Rif. : 615.00

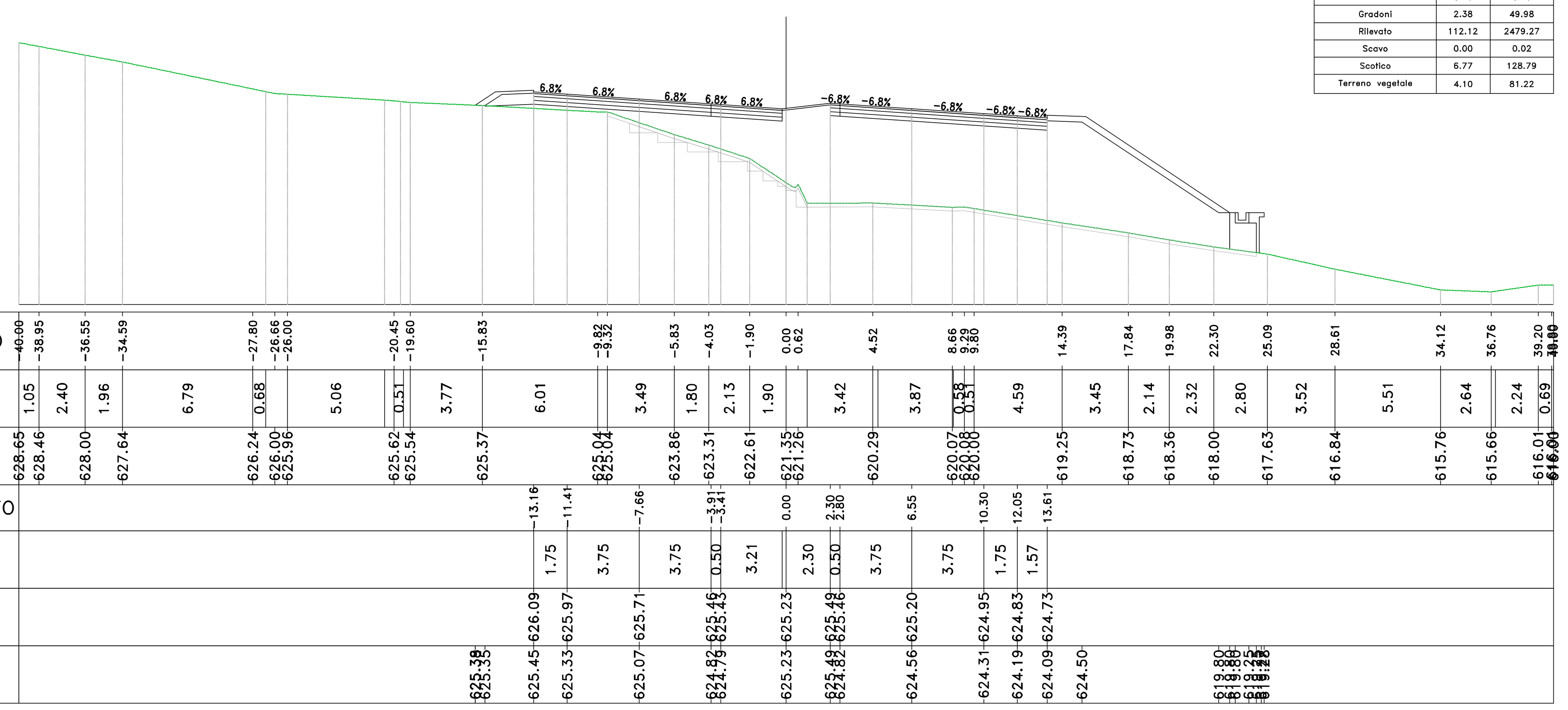

Materiali − Progr.2+800.00

Materiale	Area (m²)	Vol. (m³)
Gradoni	2.38	49.98
Rilevato	112.12	2479.27
Scavo	0.00	0.02
Scotico	6.77	128.79
Terreno vegetale	4.10	81.22

Sez. B62
Progr.: 2+820.00
Scala : 1:200
Q.Rif. : 615.00

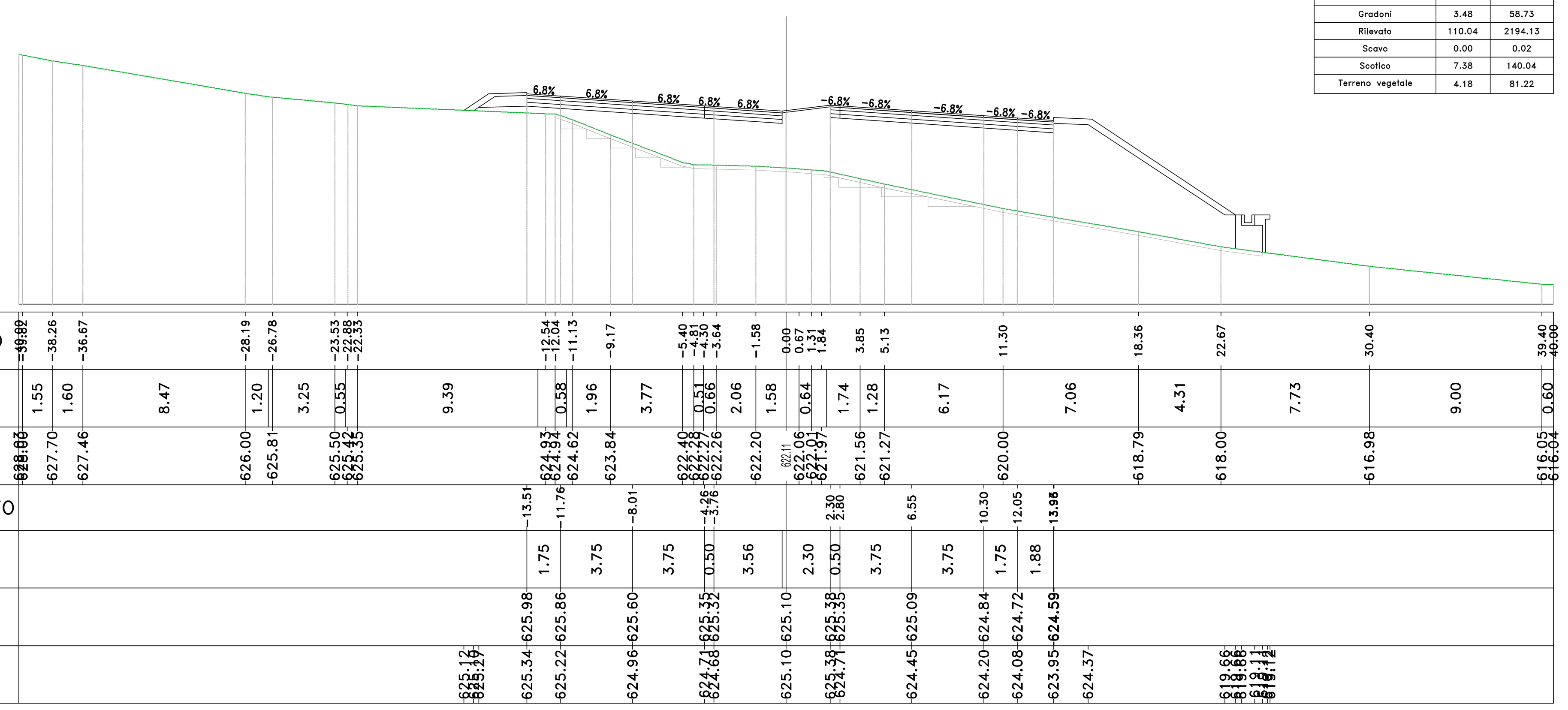

Materiali − Progr.2+820.00

Materiale	Area (m²)	Vol. (m³)
Gradoni	3.48	58.73
Rilevato	110.04	2194.13
Scavo	0.00	0.02
Scotico	7.38	140.04
Terreno vegetale	4.18	81.22

Sez. B63
Progr.: 2+840.00
Scala : 1:200
Q.Rif. : 615.00

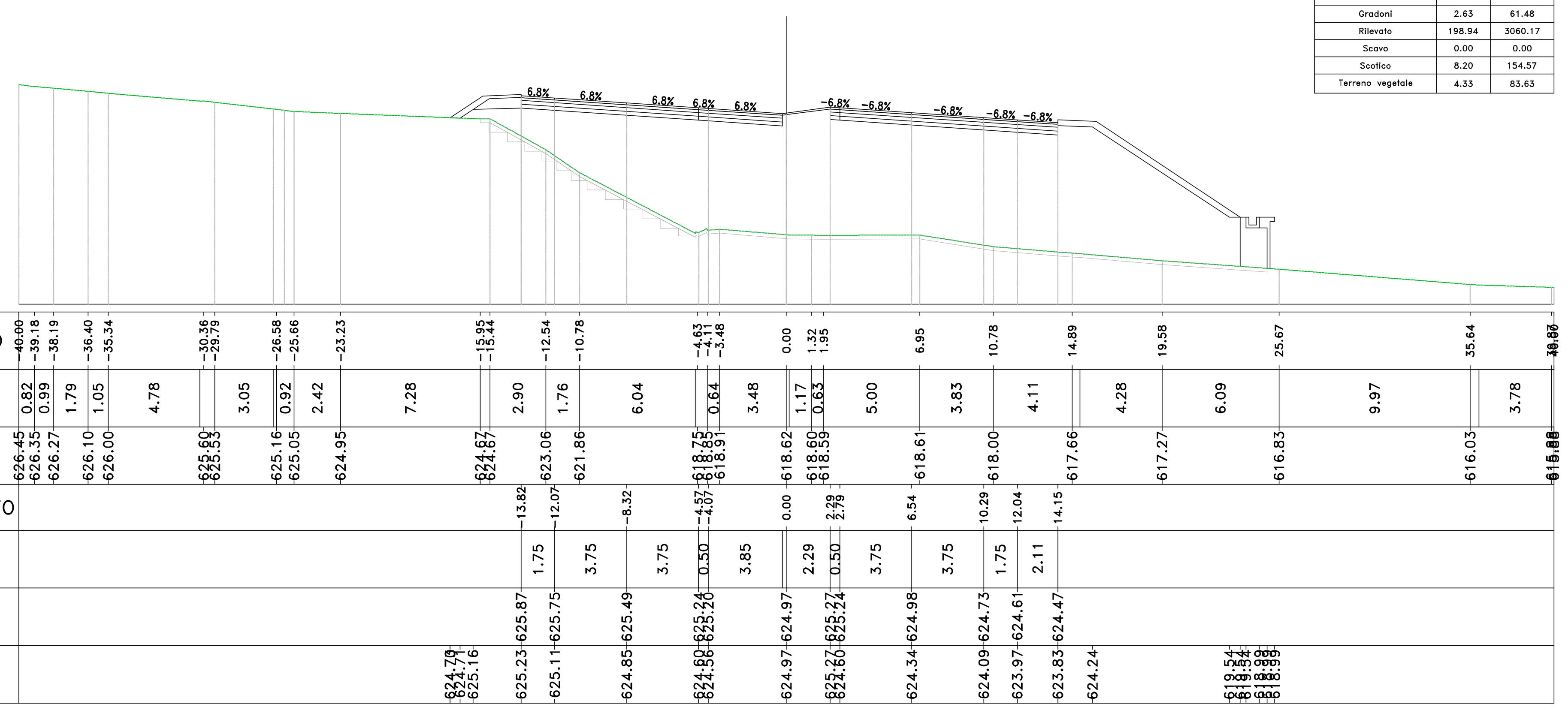

Materiali − Progr.2+840.00

Materiale	Area (m²)	Vol. (m³)
Gradoni	2.63	61.48
Rilevato	198.94	3060.17
Scavo	0.00	0.00
Scotico	8.20	154.57
Terreno vegetale	4.33	83.63

anas GRUPPO FS ITALIANE — Direzione Progettazione e Realizzazione Lavori

S.S. 284 "Occidentale Etnea"

Ammodernamento del Tratto Adrano − Catania

1° lotto Adrano − Paternò

PROGETTO DEFINITIVO

COD. PA712

PROGETTAZIONE: ATI VIA - SERING - VDP - BRENG

PROGETTISTA E RESPONSABILE DELL'INTEGRAZIONE DELLE PRESTAZIONI GRUPPO DI PROGETTAZIONE SPECIALISTICHE:
Dott. Ing. Giovanni Piazza (Ord. Ing. Prov. Roma 27296)

RESPONSABILI D'AREA:
Responsabile Tracciato stradale: Dott. Ing. Massimo Capasso (Ord. Ing. Prov. Roma 26031)
Responsabile Strutture: Dott. Ing. Giovanni Piazza (Ord. Ing. Prov. Roma 27296)
Responsabile Idraulica, Geotecnica e Impianti: Dott. Ing. Sergio Di Maio (Ord. Ing. Prov. Palermo 2872)
Responsabile Ambiente: Dott. Ing. Francesco Ventura (Ord. Ing. Prov. Roma 14660)

GEOLOGO:
Dott. Geol. Enrico Curcuruto (Ord. Geo. Regione Sicilia 966)

COORDINATORE SICUREZZA IN FASE DI PROGETTAZIONE:
Dott. Ing. Sergio Di Maio (Ord. Ing. Prov. Palermo 2872)

RESPONSABILE SIA:
Dott. Ing. Francesco Ventura (Ord. Ing. Prov. Roma 14660)

VISTO: IL RESPONSABILE DEL PROCEDIMENTO:
Dott. Ing. Marilena Coppola

ViA INGEGNERIA
MANDANTI: SERING INGEGNERIA — vdp — BRENG BRIDGE ENGINEERING

PROGETTO STRADALE

ASSE PRINCIPALE

Sezioni trasversali Tratto tipo B

TAV 08

CODICE PROGETTO (PROGETTO / LIV. PROG. / ANNO)	NOME FILE / CODICE ELAB.	REVISIONE	SCALA:
DPPA0712 D 20	PA712_P02PS00TRASZ01−23_A / P02PS00TRASZ08	A	1:200

REV.	DESCRIZIONE	DATA	REDATTO	VERIFICATO	APPROVATO
D					
C					
B					
A	EMISSIONE	NOV 2020	M.TOSI	M.CAPASSO	G.PIAZZA