Sez. B64
Progr.: 2+860.00
Scala : 1:200
Q.Rif. : 615.00

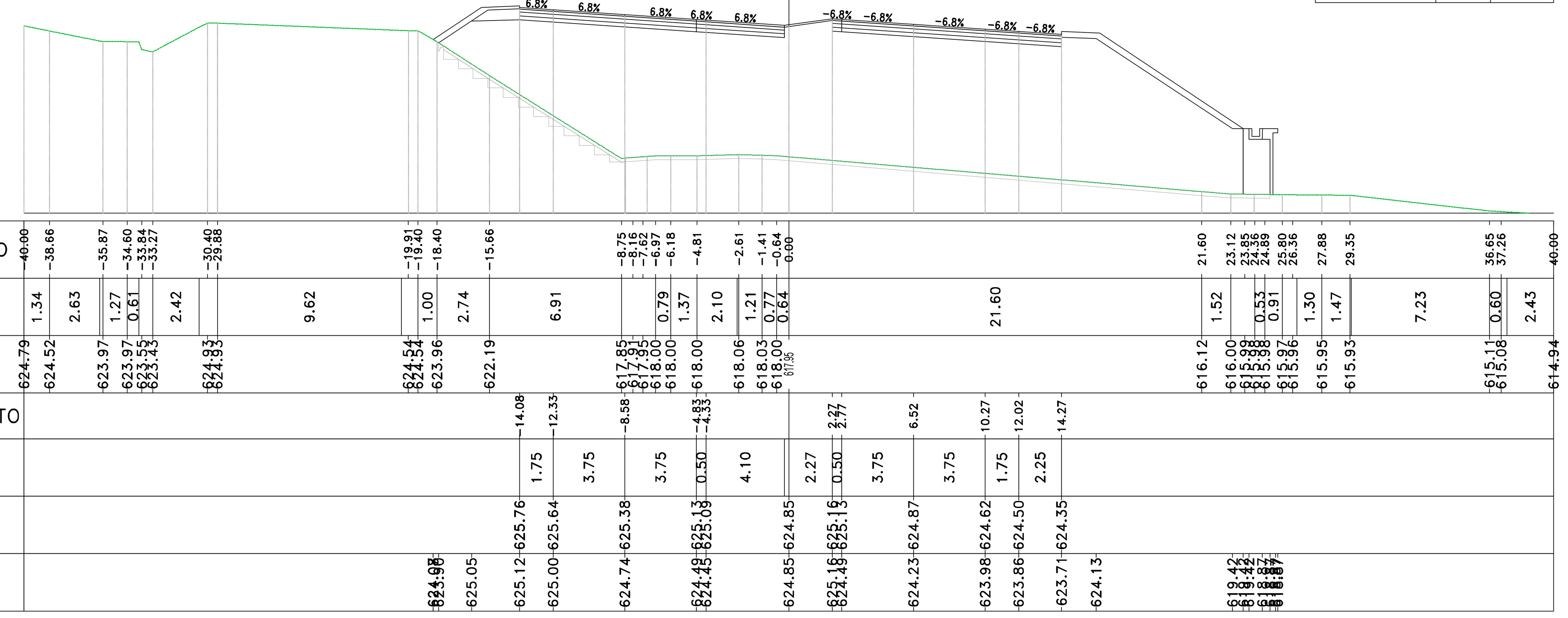

Materiali – Progr.2+860.00

Materiale	Area (m²)	Vol. (m³)
Gradoni	2.28	49.93
Rilevato	253.73	4494.44
Scavo	0.00	0.01
Scotico	8.69	167.98
Terreno vegetale	4.67	88.60

Sez. B65
Progr.: 2+880.00
Scala : 1:200
Q.Rif. : 615.00

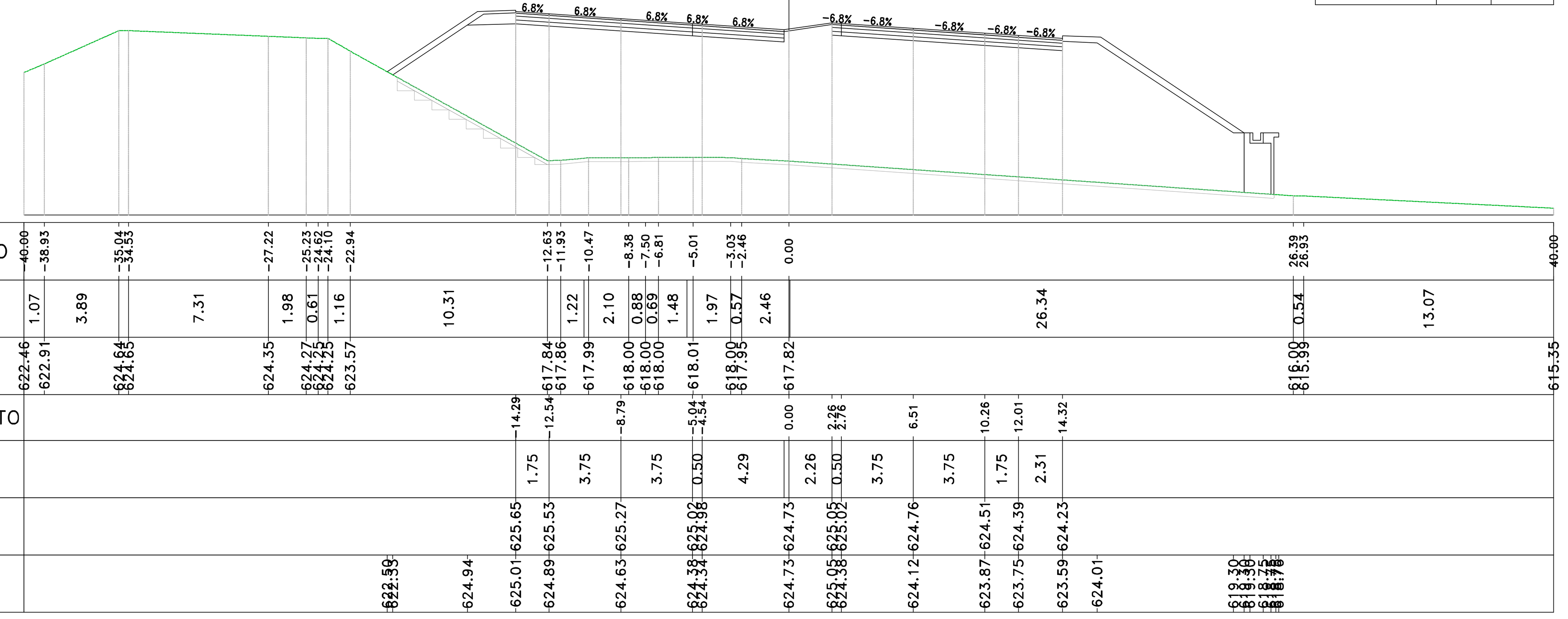

Materiali – Progr.2+880.00

Materiale	Area (m²)	Vol. (m³)
Gradoni	1.91	42.89
Rilevato	271.00	5221.39
Scavo	0.00	0.01
Scotico	9.17	177.92
Terreno vegetale	5.46	100.17

Sez. B66
Progr.: 2+900.00
Scala : 1:200
Q.Rif. : 615.00

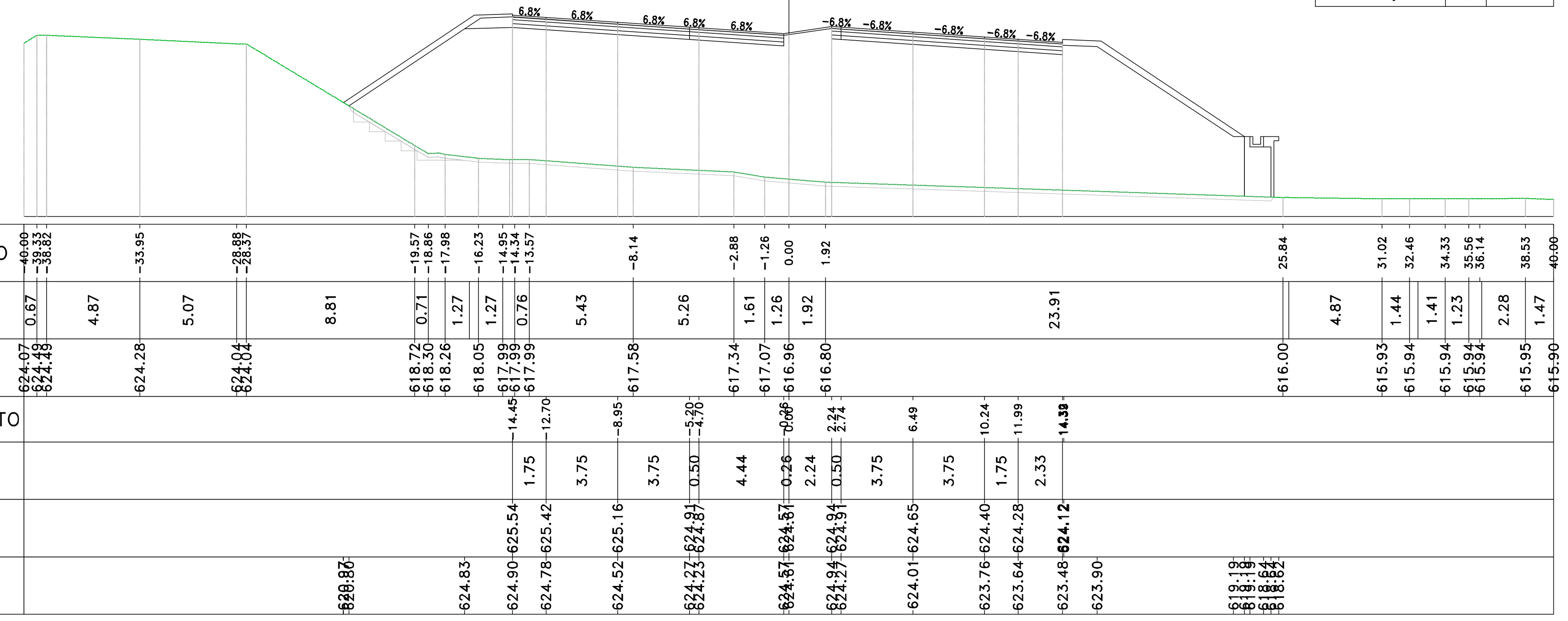

Materiali – Progr.2+900.00

Materiale	Area (m²)	Vol. (m³)
Gradoni	1.21	32.02
Rilevato	297.40	5684.00
Scavo	0.00	0.00
Scotico	9.64	187.69
Terreno vegetale	6.23	116.25

Sez. B67
Progr.: 2+920.00
Scala : 1:200
Q.Rif. : 615.00

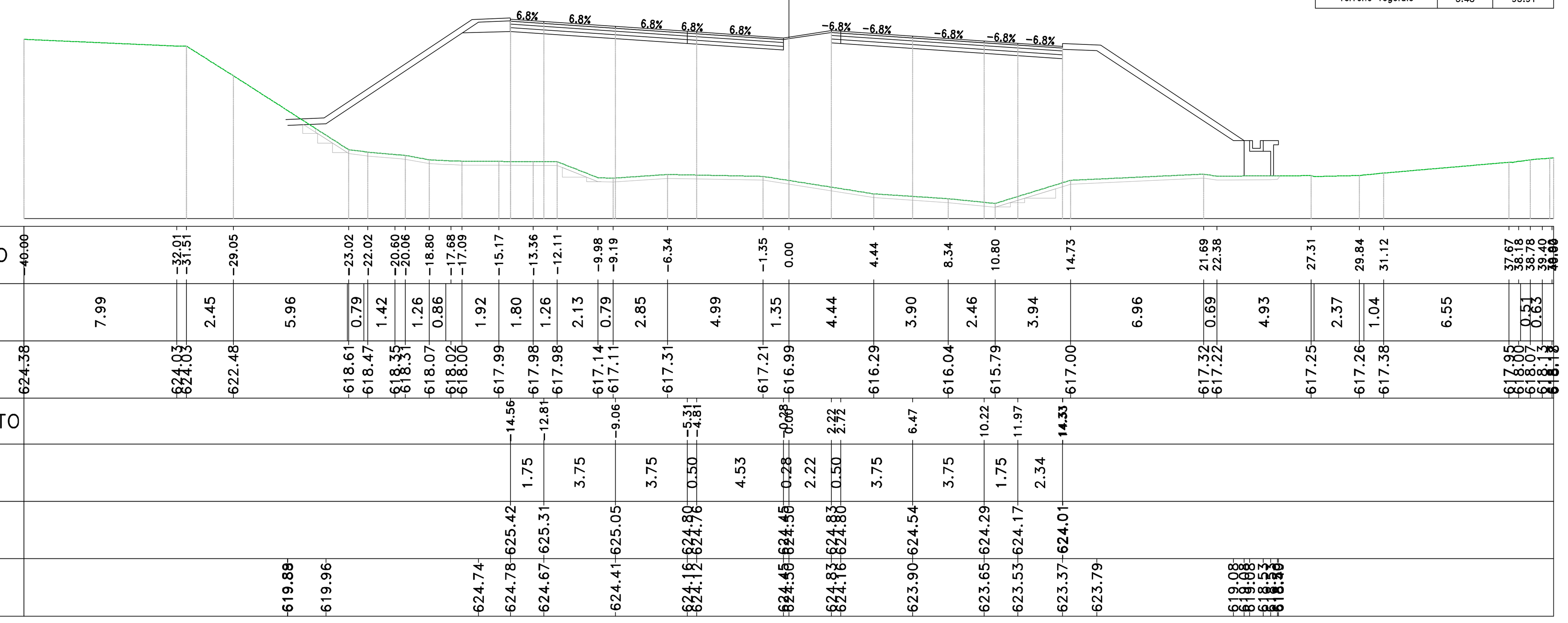

Materiali – Progr.2+920.00

Materiale	Area (m²)	Vol. (m³)
Gradoni	1.55	28.10
Rilevato	301.10	5985.31
Scavo	0.44	4.60
Scotico	10.07	196.92
Terreno vegetale	3.48	95.91

Sez. B68
Progr.: 2+940.00
Scala : 1:200
Q.Rif. : 612.00

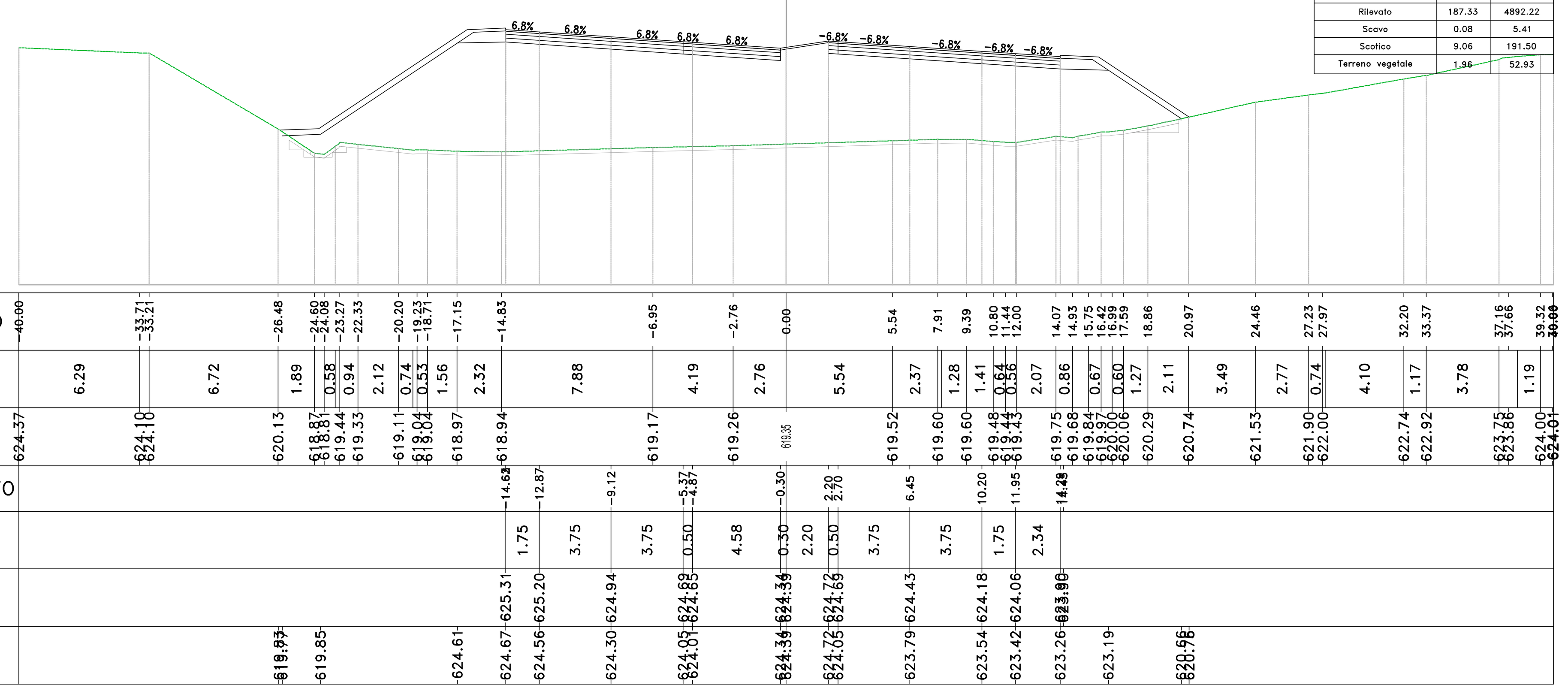

Materiali – Progr.2+940.00

Materiale	Area (m²)	Vol. (m³)
Gradoni	1.12	26.92
Rilevato	187.33	4892.22
Scavo	0.08	5.41
Scotico	9.06	191.50
Terreno vegetale	1.96	52.93

Sez. B69
Progr.: 2+960.00
Scala : 1:200
Q.Rif. : 620.00

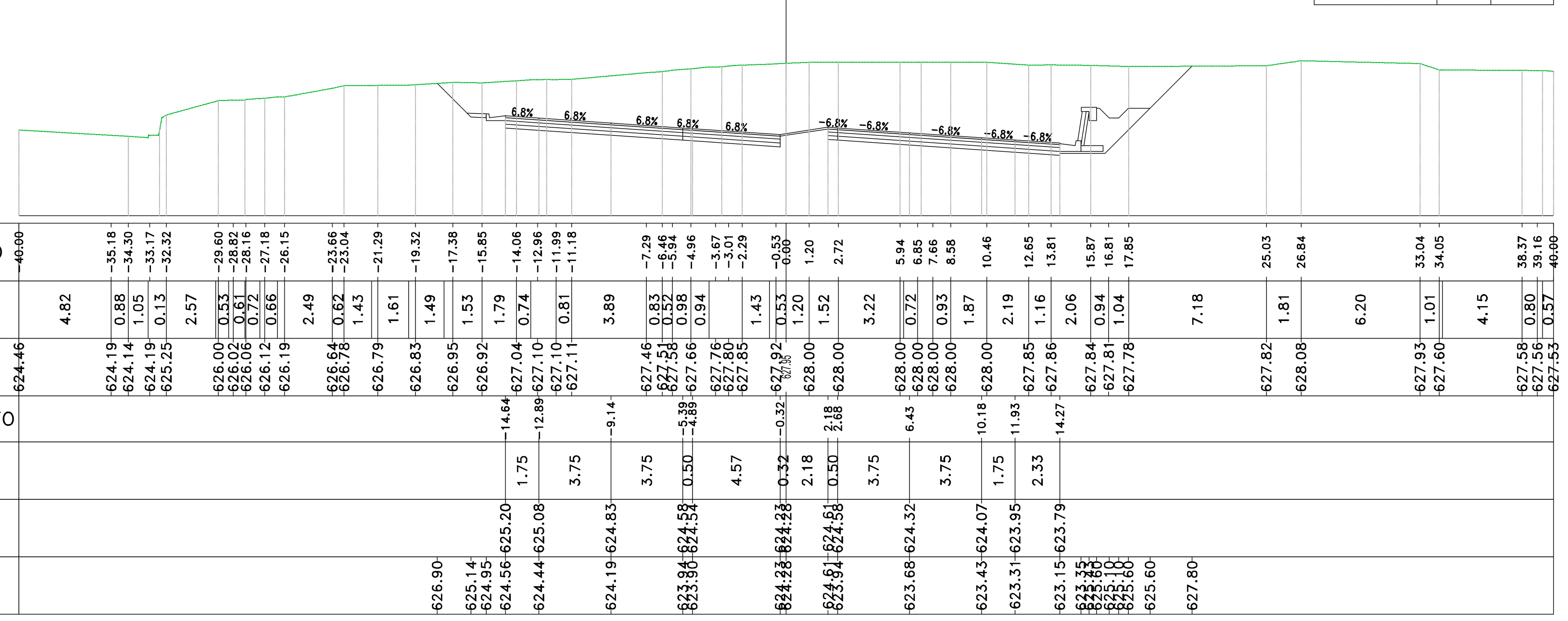

Materiali – Progr.2+960.00

Materiale	Area (m²)	Vol. (m³)
Gradoni	0.00	11.23
Rilevato	0.00	1881.78
Scavo	131.97	1315.91
Scotico	0.00	90.88
Terreno vegetale	0.18	20.95

Sez. B70
Progr.: 2+980.00
Scala : 1:200
Q.Rif. : 620.00

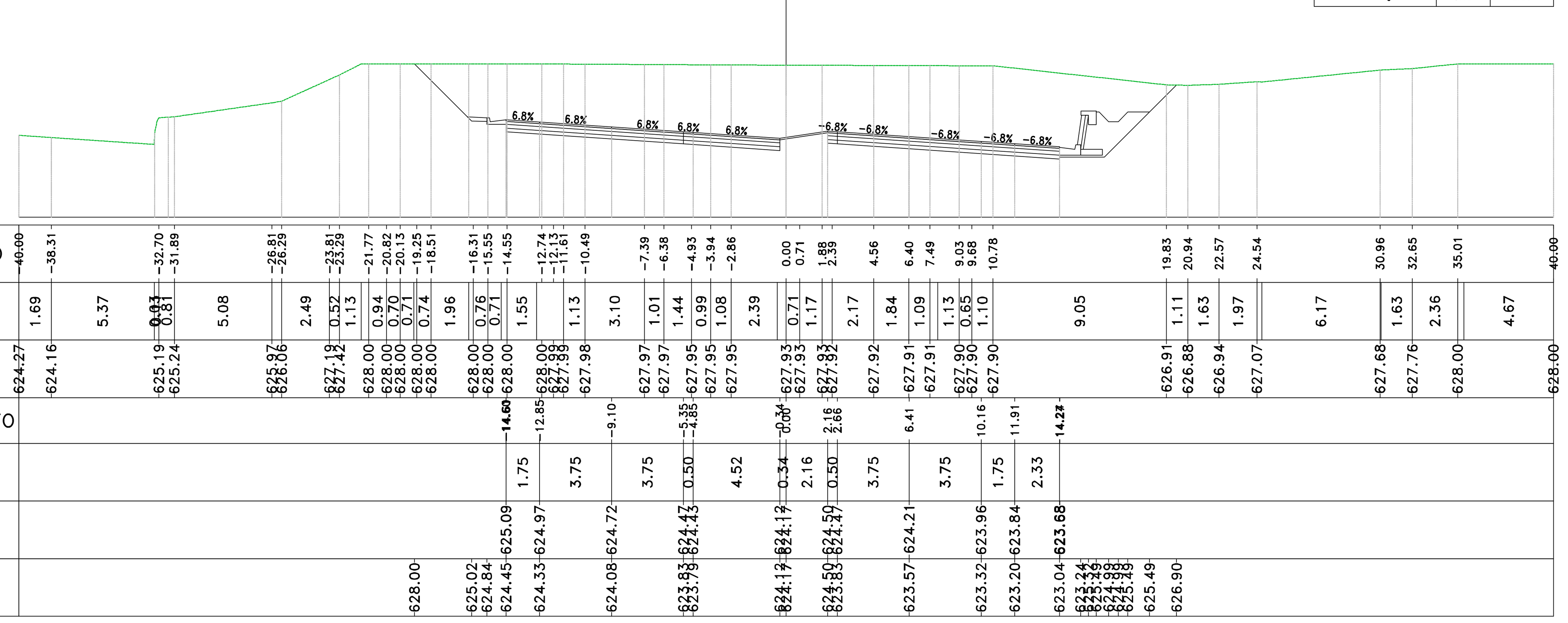

Materiali – Progr.2+980.00

Materiale	Area (m²)	Vol. (m³)
Gradoni	0.00	0.00
Rilevato	0.00	0.00
Scavo	142.26	2736.43
Scotico	0.00	0.05
Terreno vegetale	0.18	3.68

Sez. B71
Progr.: 3+000.00
Scala : 1:200
Q.Rif. : 620.00

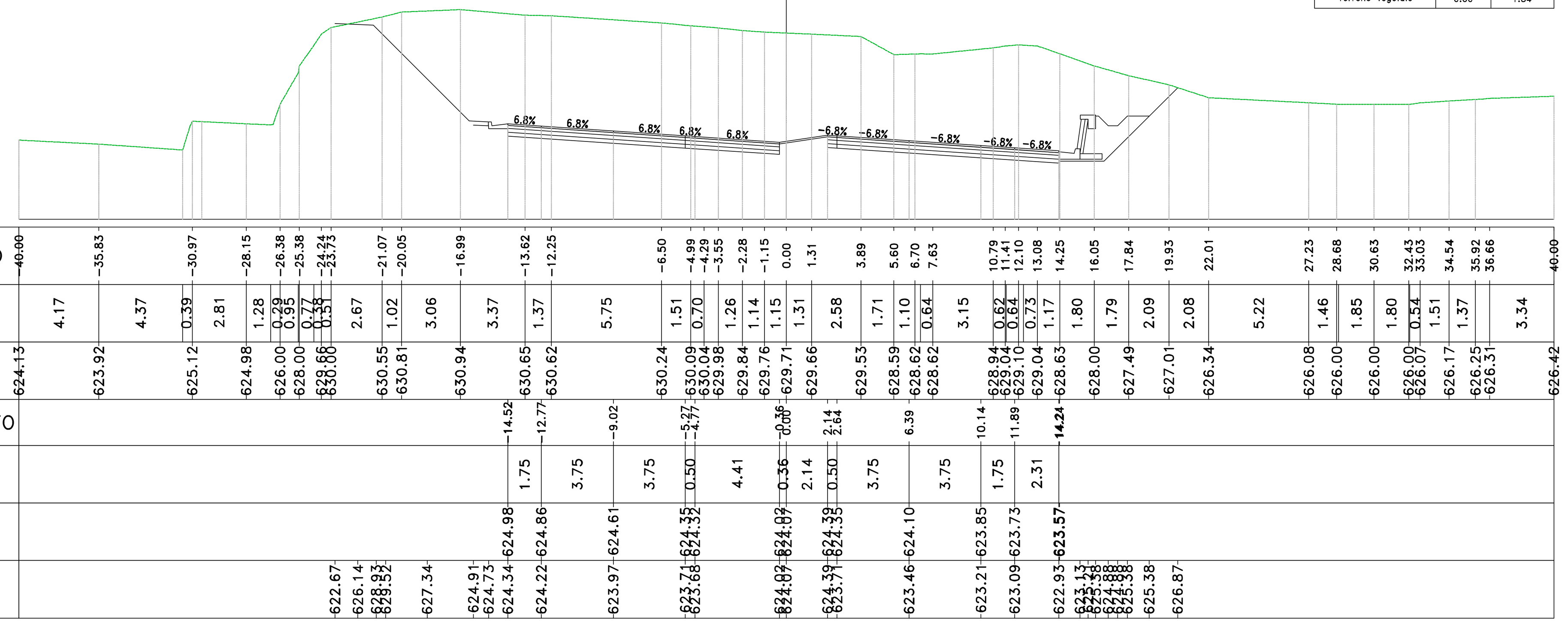

Materiali – Progr.3+000.00

Materiale	Area (m²)	Vol. (m³)
Gradoni	0.00	0.00
Rilevato	0.00	0.00
Scavo	226.54	3694.22
Scotico	0.01	0.11
Terreno vegetale	0.00	1.84

anas GRUPPO FS ITALIANE

Direzione Progettazione e Realizzazione Lavori

S.S. 284 "Occidentale Etnea"

Ammodernamento del Tratto Adrano – Catania

1° lotto Adrano – Paternò

PROGETTO DEFINITIVO

COD. PA712

PROGETTAZIONE: ATI VIA - SERING - VDP - BRENG

PROGETTISTA E RESPONSABILE DELL'INTEGRAZIONE DELLE PRESTAZIONI SPECIALISTICHE:
Dott. Ing. Giovanni Piazza (Ord. Ing. Prov. Roma 27296)

MANDATARIA:

RESPONSABILI D'AREA:
Responsabile Tracciato stradale: Dott. Ing. Massimo Capasso (Ord. Ing. Prov. Roma 26031)
Responsabile Strutture: Dott. Ing. Giovanni Piazza (Ord. Ing. Prov. Roma 27296)
Responsabile Idraulica, Geotecnica e Impianti: Dott. Ing. Sergio Di Maio (Ord. Ing. Prov. Palermo 2872)
Responsabile Ambiente: Dott. Ing. Francesco Ventura (Ord. Ing. Prov. Roma 14660)

MANDANTI:

GEOLOGO:
Dott. Geol. Enrico Curcuruto (Ord. Geo. Regione Sicilia 966)

COORDINATORE SICUREZZA IN FASE DI PROGETTAZIONE:
Dott. Ing. Sergio Di Maio (Ord. Ing. Prov. Palermo 2872)

RESPONSABILE SIA:
Dott. Ing. Francesco Ventura (Ord. Ing. Prov. Roma 14660)

VISTO: IL RESPONSABILE DEL PROCEDIMENTO:
Dott. Ing. Marilena Coppola

ViA INGEGNERIA — SERING INGEGNERIA — vdp — BRENG BRIDGE ENGINEERING

PROGETTO STRADALE
ASSE PRINCIPALE
Sezioni trasversali Tratto tipo B
TAV 09

CODICE PROGETTO	NOME FILE	REVISIONE	SCALA:
PROGETTO LIV. PROG. ANNO: DPPA0712 D 20	PA712_P02PS00TRASZ01-23_A; CODICE ELAB. P02PS00TRASZ09	A	1:200

REV.	DESCRIZIONE	DATA	REDATTO	VERIFICATO	APPROVATO
D					
C					
B					
A	EMISSIONE	NOV 2020	M.TOSI	M.CAPASSO	G.PIAZZA