Materiali – Progr.3+180.00

Materiale	Area (m²)	Vol. (m³)
Gradoni	0.00	0.00
Rilevato	0.66	8.51
Scavo	41.21	803.23
Scotico	0.00	0.00
Terreno vegetale	0.00	0.00

Sez. B80
Progr.: 3+180.00
Scala : 1:200
Q.Rif. : 620.00

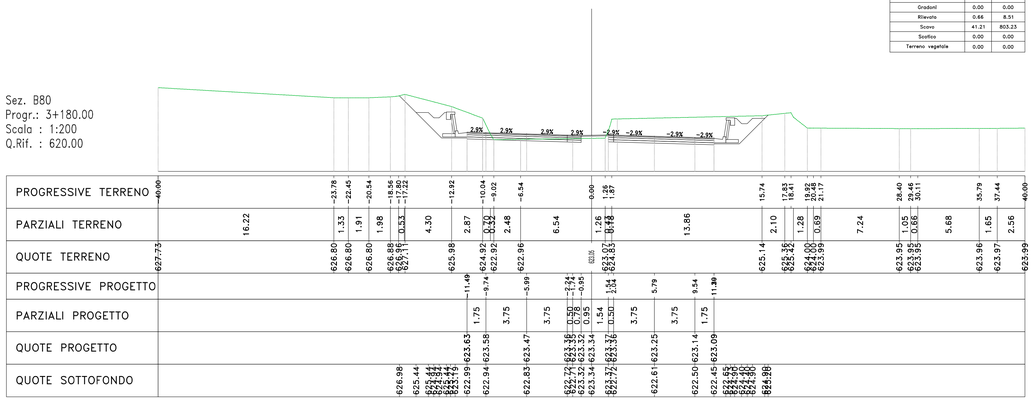

Materiali – Progr.3+200.00

Materiale	Area (m²)	Vol. (m³)
Gradoni	0.00	0.00
Rilevato	0.79	14.50
Scavo	54.78	959.88
Scotico	0.00	0.00
Terreno vegetale	0.00	0.00

Sez. B81
Progr.: 3+200.00
Scala : 1:200
Q.Rif. : 620.00

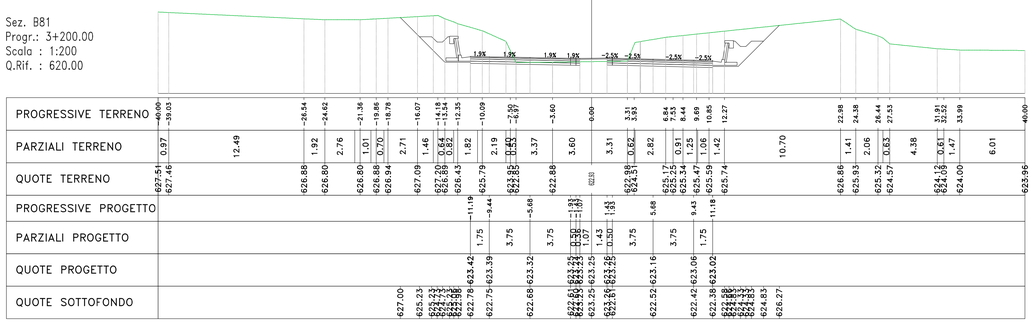

Materiali – Progr.3+220.00

Materiale	Area (m²)	Vol. (m³)
Gradoni	0.00	0.00
Rilevato	0.75	15.36
Scavo	64.00	1187.75
Scotico	0.00	0.00
Terreno vegetale	0.00	0.00

Sez. B82
Progr.: 3+220.00
Scala : 1:200
Q.Rif. : 620.00

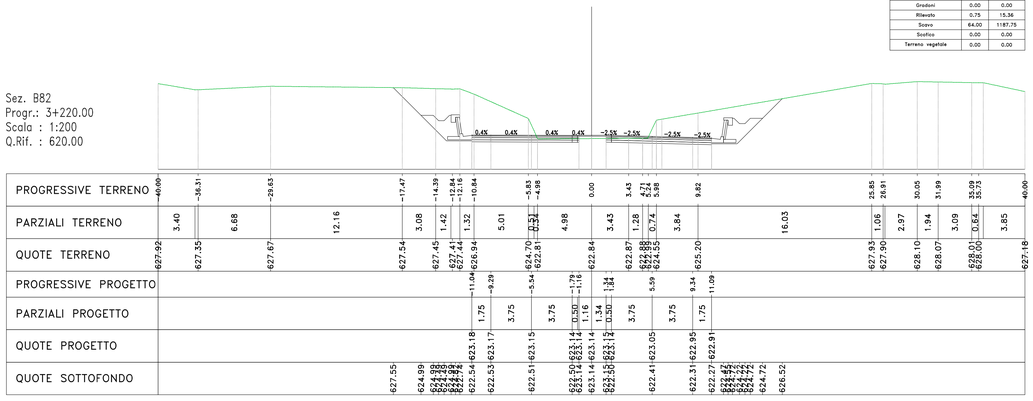

Materiali – Progr.3+240.00

Materiale	Area (m²)	Vol. (m³)
Gradoni	0.00	0.00
Rilevato	0.57	13.21
Scavo	67.16	1311.56
Scotico	0.00	0.00
Terreno vegetale	0.00	0.00

Sez. B83
Progr.: 3+240.00
Scala : 1:200
Q.Rif. : 620.00



Materiali – Progr.3+260.00

Materiale	Area (m²)	Vol. (m³)
Gradoni	0.00	0.00
Rilevato	0.50	10.71
Scavo	53.75	1209.05
Scotico	0.00	0.00
Terreno vegetale	0.00	0.00

Sez. B84
Progr.: 3+260.00
Scala : 1:200
Q.Rif. : 615.00

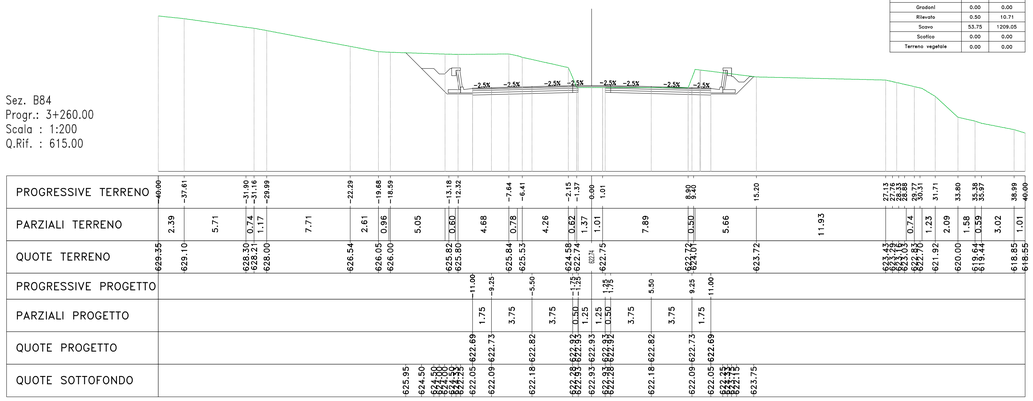

Materiali – Progr.3+280.00

Materiale	Area (m²)	Vol. (m³)
Gradoni	0.00	0.00
Rilevato	0.17	6.71
Scavo	103.69	1574.38
Scotico	0.00	0.00
Terreno vegetale	0.00	0.00

Sez. B85
Progr.: 3+280.00
Scala : 1:200
Q.Rif. : 620.00

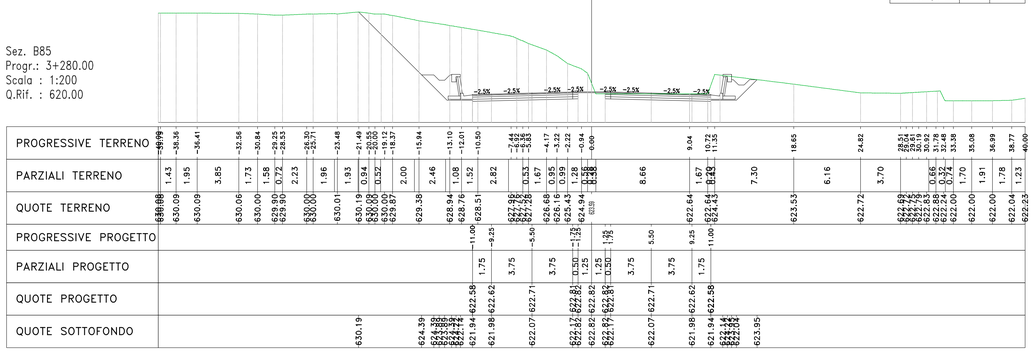

Materiali – Progr.3+300.00

Materiale	Area (m²)	Vol. (m³)
Gradoni	0.00	0.00
Rilevato	0.55	7.21
Scavo	113.76	2174.57
Scotico	0.00	0.00
Terreno vegetale	0.00	0.00

Sez. B86
Progr.: 3+300.00
Scala : 1:200
Q.Rif. : 620.00

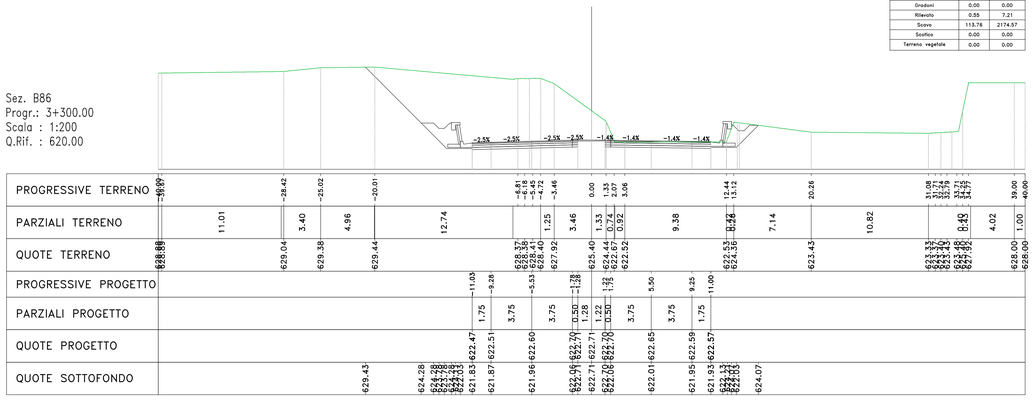

Materiali – Progr.3+320.00

Materiale	Area (m²)	Vol. (m³)
Gradoni	0.00	0.00
Rilevato	0.43	9.80
Scavo	105.35	2191.16
Scotico	0.00	0.00
Terreno vegetale	0.00	0.00

Sez. B87
Progr.: 3+320.00
Scala : 1:200
Q.Rif. : 620.00

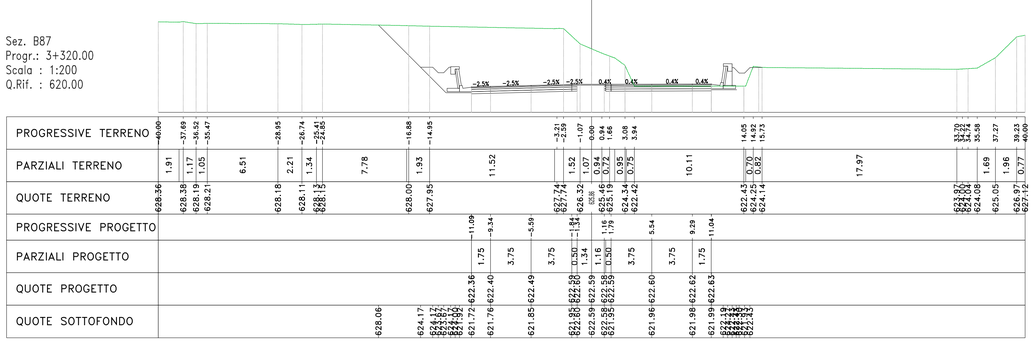

anas
GRUPPO FS ITALIANE

Direzione Progettazione e Realizzazione Lavori

S.S. 284 "Occidentale Etnea"

Ammodernamento del Tratto Adrano – Catania

1° lotto Adrano – Paternò

PROGETTO DEFINITIVO — COD. PA712

PROGETTAZIONE: ATI VIA - SERING - VDP - BRENG

PROGETTISTA E RESPONSABILE DELL'INTEGRAZIONE DELLE PRESTAZIONI SPECIALISTICHE: *Dott. Ing. Giovanni Piazza (Ord. Ing. Prov. Roma 27296)*

RESPONSABILI D'AREA:
Responsabile Tracciato stradale: Dott. Ing. Massimo Capasso (Ord. Ing. Prov. Roma 29031)
Responsabile Strutture: Dott. Ing. Giovanni Piazza (Ord. Ing. Prov. Roma 27296)
Responsabile Impianti Meccanici, Elettrici e Impianti: Dott. Ing. Sergio Di Maio (Ord. Ing. Prov. Palermo 2852)
Responsabile Ambiente: Dott. Ing. Francesco Ventura (Ord. Ing. Prov. Roma 14665)

ORDINE DEGLI INGEGNERI PROV. ROMA — Ing. GIOVANNI PIAZZA — N. A27296

MANDANTI: ViA INGEGNERIA · SERING INGEGNERIA · vdp · BRENG BRIDGE ENGINEERING

GEOLOGO:
Dott. Geol. Enrico Curcuruto (Ord. Geo. Regione Sicilia 966)

COORDINATORE SICUREZZA IN FASE DI PROGETTAZIONE:
Dott. Ing. Sergio Di Maio (Ord. Ing. Prov. Palermo 2852)

RESPONSABILE SIA:
Dott. Ing. Francesco Ventura (Ord. Ing. Prov. Roma 14665)

VISTO: IL RESPONSABILE DEL PROCEDIMENTO:
Dott. Ing. Marilena Cappuccio

PROGETTO STRADALE

ASSE PRINCIPALE

Sezioni trasversali Tratto tipo B

TAV 11

CODICE PROGETTO (PROGETTO / LIV. PROG. / ANNO)	NOME FILE	REVISIONE	SCALA:
DPPA0712 D 20	CODICE ELAB. P02PS00TRASZ11 — PA712_P02PS00TRASZ01-23_A	A	1:200

REV.	DESCRIZIONE	DATA	REDATTO	VERIFICATO	APPROVATO
D					
C					
B					
A	EMISSIONE	NOV. 2020	M.TOSI	M.CAPASSO	G.PIAZZA